INTERREG III A Phare CBC Italia-Slovenia 2000-2006

REGIONE DEL VENETO
A.R.P.A.V.
Agenzia Regionale per la Prevenzione e Protezione Ambientale del Veneto

Marina Vazzoler*, Sara Ancona*, Anna Rita Zogno*, Valeria Iacovone*, Daniel Fassina*, Daniele Bon*, Roberto Bertaggia°
* ARPA – Veneto – Area Tecnico Scientifica - Osservatorio Alto Adriatico
° Segreteria Regionale all'Ambiente e Lavori Pubblici - Regione del Veneto

L'Osservatorio per l'Alto Adriatico – Polo Regionale Veneto

Il ruolo centrale della risorsa mare nell'Alto Adriatico. La sfida per una azione coordinata e integrata

L'importanza del bacino Alto Adriatico per il Veneto

Un ampio sistema unitario di interesse regionale, sovraregionale e transfrontaliero

IL MARE: UNA MACCHINA DELLA VERITA'

Il mare riflette lo stato di salute ambientale del territorio che vi si affaccia

- Scarichi
- Impianti di trattamento di reflui civili e industriali
- Zootecnia e agricoltura
- Porti e traffici marittimi
- Itticoltura
- Molluschicoltura
- Popolazione
- Attività turistiche

I temi sul mare

- tutela e sorveglianza dello stato del mare
- gestione integrata dell'ambiente marino-costiero
- pesca ed acquacoltura
- turismo delle aree costiere
- oceanografia
- aree marine protette e riserve naturali
- portualità
- emergenze

SISTEMA DI COMPLESSE E DELICATE INTERAZIONI

Il progetto Interreg III A / phare cbc Italia-Slovenia

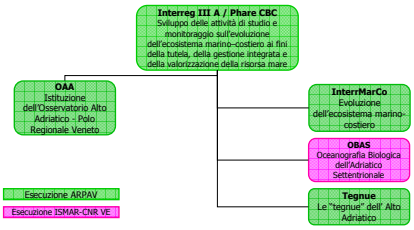

Perchè un Osservatorio Alto Adriatico nel Veneto

LE ESIGENZE REGIONALI

- Coordinamento unitario delle azioni sul mare
- Integrazione e ottimizzazione delle iniziative in ambito regionale, sovraregionale e transfrontaliero
- Azione omogenea e coerente in Alto Adriatico
- Supporto tecnico consultivo alle politiche regionali sui diversi temi legati al mare

l'Osservatorio Alto Adriatico – Polo Regionale Veneto

- Struttura innovativa che mira a unificare e rendere omogenei e integrati gli interventi e le attività svolte per la tutela e la valorizzazione della risorsa "mare" nel Veneto a supporto delle politiche ambientali regionali ed europee
- Risponde inoltre all'esigenza sempre più sentita di stimolare la crescita di una cultura diffusa per la produzione di *informazioni* sul mare al fine di rendere fruibile e comprensibile la grande mole di dati prodotta.
- Si inserisce nell'auspicabile rete di corrispondenti Poli regionali e nazionali di riferimento per l'Alto Adriatico (Friuli Venezia Giulia, Slovenia, Croazia), per una presenza efficace, coerente e unitaria in ambito europeo

lo schema organizzativo

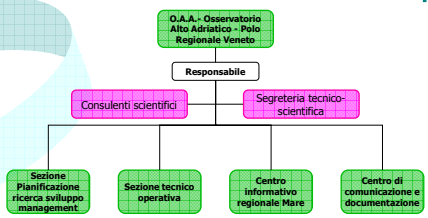

OAA– Segreteria Tecnico Scientifica

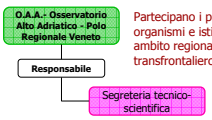

Partecipano i principali enti, organismi e istituti che operano in ambito regionale, sovraregionale e transfrontaliero sull'Alto Adriatico

- Pianificazione unitaria e razionale delle attività
- Integrazione degli interventi
- Progressiva uniformazione di protocolli e metodi di studio
- Condivisione dati e informazioni

OAA– Sezione Pianificazione, Ricerca, Sviluppo, Management

Progetta, pianifica e coordina le attività di OAA

- Attività di progettazione
- Coordinamento e ottimizzazione delle attività di produzione istituzionale con quelle orientate ai progetti
- Disegno, implementazione e aggiornamento del Registro regionale progetti sul mare
- Valutazione scientifica dello stato di qualità dell'ecosistema marino costiero
- Gestione tecnico scientifica delle emergenze
- Consulenza specialistica

OAA – Centro Informativo Regionale Mare

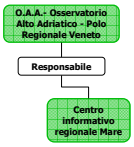

Garantisce l'integrità e l'accessibilità del dato scientifico

(nel rispetto delle indicazioni SIRAV)

- implementazione e aggiornamento della Banca Dati Mare-Regione Veneto
- gestione del sito WEB
- produzione output su richiesta (carte tematiche, basi dati specifiche, analisi dati ecc)

OAA – Sezione Tecnico Operativa

Gli specialisti sul campo, per lo svolgimento di rilievi, prelievi, interventi

Attività istituzionale di routine

balneazione
fiumi e laghi
acque di scarico
molluschicoltura
sabbie ripascimenti
acque marino-costiere (MAR-CO1)
acque marino-costiere (MAR-CO2)

Attività di progetto

INTERREG II Italia- Slovenia
Intervento 72-Campo Sperimentale in mare
BIO-PRO Provincia di Venezia
INTERREG III Italia-Slovenia

EMERGENZE

OAA – Centro di Documentazione e Comunicazione

Dal dato all'informazione

La balneabilità dei litorali

- invio immediato segnalazioni superamenti limiti
- alimentazione regolare della Banca Dati del Ministero della Salute
- aggiornamento settimanale informatizzato ai Sindaci dei Comuni
- informazione completa e aggiornata sul sito di ARPAV per la popolazione

Il Bollettino della costa Veneta

I fenomeni anomali : Mucillagini, Ipossie, Meduse

Curiosità

1° PAGINA

2° PAGINA