Agenzia Regionale per la Prevenzione
e Protezione Ambientale del Veneto

IL MONITORAGGIO DELLA QUALITA' DELL'ARIA NELLA PROVINCIA DI TREVISO

Comune di Segusino

Periodo di indagine:
11 Aprile – 21 Maggio 2012
5 Ottobre – 21 Novembre 2012

Realizzato a cura di

A.R.P.A.V.

Dipartimento Provinciale di Treviso

Ing. L. Tomiato (direttore)

Servizio Stato dell'Ambiente

Dr.ssa M. Rosa (dirigente responsabile)

Ufficio Reti Monitoraggio

Dr.ssa C. Iuzzolino

Dr. F. Steffan

P.i. G. Pick

Redatto da:

Dr.ssa M. Rosa, Dr. F. Steffan

Dipartimento Regionale Laboratori di Arpav

ARPAV

Agenzia Regionale per la Prevenzione e Protezione Ambientale del Veneto

Direzione Generale

Via Matteotti, 27

35131 Padova

Tel. +39 049 82 39341

Fax. +39 049 66 0966

E-mail urp@arpa.veneto.it

www.arpa.veneto.it

Dipartimento di Treviso

Servizio Stato dell'Ambiente

Via Santa Barbara , 5/A

31100 Treviso

Tel. +39 0422 558 541/2

Fax +39 0422 558 516

E-mail: daptv@arpa.veneto.it

Maggio 2013

INTRODUZIONE **2**
RIFERIMENTI LEGISLATIVI **4**
Riesame della zonizzazione in attuazione del DLgs 155/2010 6
RISULTATI DELLE CAMPAGNE DI MONITORAGGIO **8**
Polveri inalabili (PM10) 8
Composti organici volatili (COV) 12
LA CARATTERIZZAZIONE CHIMICA DEL PARTICOLATO **14**
Idrocarburi Policiclici Aromatici (IPA) 14
Metalli 15
CONCLUSIONI **16**

INTRODUZIONE

La qualità dell'aria nel comune di Segusino era già stata valutata tramite due campagne di monitoraggio eseguite con stazione rilocabile posizionata in Via Cal del Vent nei pressi del cimitero dal 20/07/2006 al 09/08/2006 e dal 11/11/2006 al 19/12/2006.

Al fine di disporre di dati aggiornati relativi al territorio comunale, due ulteriori campagne di monitoraggio sono state eseguite con stazione rilocabile posizionata Via Canova presso la scuola primaria rispettivamente dal 11 aprile al 21 maggio e dal 5 ottobre al 21 novembre 2012.

Il sito, definito di background urbano secondo le indicazioni della Decisione 97/101/EC "Exchange of Information" (EOI), è stato individuato al fine di valutare l'esposizione di ricettori sensibili mentre la scelta temporale è stata valutata in base a quanto riportato al paragrafo 3.3.6 del documento del CTN_ACE dal titolo "Linea Guida al Monitoraggio e all'analisi di microinquinanti in campo chimico-fisico" dove viene previsto che "*nel caso specifico di indagini di lungo periodo i rilievi devono essere svolti almeno in due periodi, tipicamente freddo e caldo, caratterizzati da una diversa prevalenza delle condizioni di rimescolamento atmosferico*".

Con l'obiettivo di proporre un confronto con una realtà monitorata in continuo verrà fornita per ogni inquinante l'indicazione dei valori medi registrati nel medesimo periodo presso le stazioni fisse di Treviso e Conegliano.

Le foto 1, 2 e 3 riportano le immagini ed il posizionamento del campionatore rilocabile posizionato nel comune di Segusino, sito di background urbano. Coordinate di Gauss-Boaga fuso Ovest: 1728958-5089255.

Foto 1: Campionatore rilocabile posizionato a Segusino.

Foto 2 Localizzazione geografica del campionatore rilocabile nel comune di Segusino.

Foto 3 Localizzazione geografica del campionatore rilocabile nel comune di Segusino.

RIFERIMENTI LEGISLATIVI

Il 30 Settembre 2010, in attuazione della Direttiva 2008/50/CE, è entrato in vigore il Decreto legislativo 13 agosto 2010, n.155 che costituisce il Testo Unico sulla qualità dell'aria ambiente. Tale decreto abroga di fatto tutto il corpo normativo previgente sulla Qualità dell'aria pur non portando modifiche ai valori limite/obiettivo per gli inquinanti già normati da leggi precedenti. Il 12 Febbraio 2013 è entrato in vigore il D.Lgs 250/2012 "Modifiche ed integrazioni al decreto legislativo 13 Agosto 2010, n. 155".

Viene di seguito schematizzato nella Tabella 1 l'elenco dei valori di riferimento previsti dal D.Lgs. 155/2010 suddivisi per inquinante.

Inquinante	Tipo Limite	Parametro Statistico	Valore
SO_2	Soglia di allarme[1]	Media 1 ora	**500** µg/m^3
	Valore limite per la protezione della salute umana da non superare più di **24** volte per anno civile	Media 1 ora	**350** µg/m^3
	Valore limite per la protezione della salute umana da non superare più di **3** volte per anno civile	Media 1 giorno	**125** µg/m^3
	Livello critico per la protezione della vegetazione	Media annuale (1°gennaio – 31 dicembre) e media invernale (1°ottobre – 31 marzo)	**20** µg/m^3
NO_2	Soglia di allarme[1]	Media 1 ora	**400** µg/m^3
	Valore limite per la protezione della salute umana da non superare più di **18** volte per anno civile	Media 1 ora	**200** µg/m^3
	Valore limite annuale per la protezione della salute umana	Media annuale	**40** µg/m^3
NO_X	Livello critico per la protezione della vegetazione	Media annuale	**30** µg/m^3
PM10	Valore limite per la protezione della salute umana da non superare più di **35** volte per anno civile	Media 1 giorno	**50** µg/m^3
	Valore limite per la protezione della salute umana	Media annuale	**40** µg/m^3
PM2.5	Valore limite per la protezione della salute umana	Media annuale	Fase 1: 25 µg/m^3 più margine di tolleranza di 5 µg/m^3 ridotto a zero entro il 01/01/2015
	Valore limite per la protezione della salute umana	Media annuale	Fase 2 Valore da stabilire[2] dal 01/01/2020
Benzene	Valore limite per la protezione della salute umana	Media annuale	**5** µg/m^3

CO	Valore limite per la protezione della salute umana	Media massima giornaliera calcolata su 8 ore[3]	**10** mg/m^3
Pb	Valore limite per la protezione della salute umana	Media annuale	**0.5** µg/m^3
O_3	Soglia di informazione	Superamento del valore su 1 ora	**180** µg/m^3
	Soglia di allarme	Superamento del valore su 1 ora	**240** µg/m^3
	Valore obiettivo[4] per la protezione della salute umana da non superare più di **25** giorni per anno civile come media su 3 anni	Media massima giornaliera calcolata su 8 ore[3]	**120** µg/m^3
	Valore obiettivo[4] per la protezione della vegetazione come media su 5 anni	AOT40[5] calcolato sulla base dei valori di 1 ora da maggio a luglio	**18000** µg/m^3·h
	Obiettivo a lungo termine per la protezione della salute umana	Media massima giornaliera calcolata su 8 ore[3]	**120** µg/m^3
	Obiettivo a lungo termine per la protezione della vegetazione	AOT40[5] calcolato sulla base dei valori di 1 ora da maggio a luglio	**6000** µg/m^3·h
As	Valore obiettivo[6]	Media annuale	**6.0** ng/m^3
Cd	Valore obiettivo[6]	Media annuale	**5.0** ng/m^3
Ni	Valore obiettivo[6]	Media annuale	**20.0** ng/m^3
B(a)P	Valore obiettivo[6]	Media annuale	**1.0** ng/m^3

Note:
([1]) Le soglie devono essere misurate su tre ore consecutive, presso siti fissi di campionamento aventi un'area di rappresentatività di almeno 100 km^2 oppure pari all'estensione dell'intera zona o dell'intero agglomerato se tale zona o agglomerato sono meno estesi.
([2]) Valore limite da stabilire con successivo decreto ai sensi dell'articolo 22, comma 6, tenuto conto del valore indicativo di 20 µg/m^3 e delle verifiche effettate dalla Commissione europea alla luce di ulteriori informazioni circa le conseguenze sulla salute e sull'ambiente, la fattibilità tecnica e l'esperienza circa il perseguimento del valore obiettivo negli Stati membri.
([3]) La massima concentrazione media giornaliera su 8 ore si determina con riferimento alle medie consecutive su 8 ore, calcolate sulla base di dati orari ed aggiornate ogni ora. Ogni media su 8 ore in tal modo calcolata è riferita al giorno nel quale la serie di 8 ore si conclude: la prima fascia di calcolo per un giorno é quella compresa tra le ore 17:00 del giorno precedente e le ore 01:00 del giorno stesso; l'ultima fascia di calcolo per un giorno é quella compresa tra le ore 16:00 e le ore 24:00 del giorno stesso.
([4]) Il raggiungimento del valori obiettivo è valutato nel 2013, con riferimento al triennio 2010-2012, per la protezione della salute umana e nel 2015, con riferimento al quinquennio 2010-2014, per la protezione della vegetazione.
([5]) Per AOT40 (Accumulated Ozone exposure over a Threshold of 40 Parts Per Billion, espresso in µg/m^3 h) si intende la somma della differenza tra le concentrazioni orarie superiori a 80 µg/m3 (40 parti per miliardo) e 80 µg/m3 in un dato periodo di tempo, utilizzando solo i valori orari rilevati ogni giorno tra le 8:00 e le 20:00, ora dell'Europa centrale (CET).
([6]) Il valore obiettivo è riferito al tenore totale di ciascun inquinante presente nella frazione PM10 del materiale particolato, calcolato come media su un anno civile. Ai sensi dell'art. 9, comma 2: "Se, in una o piu' aree all'interno di zone o di agglomerati, i livelli degli inquinanti di cui all'articolo 1, comma 2, superano, sulla base della valutazione di cui all'articolo 5, i valori obiettivo di cui all'allegato XIII, le regioni e le province autonome, adottano, anche sulla base degli indirizzi espressi dal Coordinamento di cui all'articolo 20, le misure che non comportano costi sproporzionati necessari ad agire sulle principali sorgenti di emissione aventi influenza su tali aree di superamento ed a perseguire il raggiungimento dei valori obiettivo entro il 31 dicembre 2012".

Tabella 1 Limiti di qualità dell'aria ai sensi del DLgs 155/2010.

Riesame della zonizzazione in attuazione del DLgs 155/2010

Il riesame della zonizzazione costituisce il presupposto su cui si organizza l'attività di valutazione della qualità dell'aria ambiente, come indicato tra i principi del DLgs 155/2010. A seguito della zonizzazione del territorio, ciascuna zona o agglomerato è classificata allo scopo di individuare le modalità di valutazione mediante misurazioni e mediante altre tecniche, in conformità alle disposizioni del decreto (art. 1, comma 4).

La zonizzazione è un processo di competenza regionale (art. 3, comma 2), da realizzarsi con metodologia esplicitata in Appendice I del Decreto citato. In accordo con la Regione Veneto-Unità Complessa Tutela Atmosfera, il progetto di riesame della zonizzazione è stato redatto da ARPAV-Servizio Osservatorio Aria. Le elaborazioni sono state realizzate in osservanza alle disposizioni del D. Lgs. 155/2010, in particolare per quanto riportato in Appendice I ed in Allegato II del Decreto stesso.

La metodologia utilizzata per la zonizzazione del territorio ha visto la previa individuazione degli agglomerati e la successiva definizione delle altre zone. Per la zonizzazione si è valutata la qualità dell'aria con riferimento alla salute umana. Per alcune zone, in corrispondenza di alcune stazioni di fondo rurale, si effettua inoltre la valutazione della qualità dell'aria con riferimento alla vegetazione ed agli ecosistemi.

Una differenza sostanziale rispetto alla metodologia del 2006 consiste nel fatto che i Comuni non sono stati riclassificati sulla base dei monitoraggi della qualità dell'aria, ma solamente in base ai criteri definiti dall'Appendice I al D. Lgs. 155/2010, e principalmente riconducibili alle caratteristiche orografiche e meteoclimatiche, al carico emissivo ed al grado di urbanizzazione del territorio.

In particolare gli agglomerati sono stati individuati sulla base della definizione riportata all'art. 1 ed in Appendice I. Ciascun agglomerato corrisponde ad una zona con popolazione residente superiore a 250.000 abitanti, ed è costituito da un'area urbana principale e dall'insieme delle aree urbane minori che dipendono da quella principale sul piano demografico, dei servizi e dei flussi di persone e merci.

Come previsto in Appendice I, per gli inquinanti "primari" la zonizzazione è stata effettuata sulla base del carico emissivo. Per gli inquinanti con prevalente o totale natura "secondaria", le altre zone sono state individuate sulla base di ulteriori informazioni legate alle caratteristiche orografiche e meteoclimatiche, al carico emissivo e al grado di urbanizzazione del territorio. Le zone sono costituite anche da aree tra loro non contigue, ma omogenee sotto il profilo delle caratteristiche predominanti.

Le zone individuate in relazione ai diversi inquinanti (primari e secondari) sono state tra loro integrate in modo tale da costituire una zonizzazione omogenea.

A seguito della zonizzazione del territorio, ciascuna zona o agglomerato è stata classificata allo scopo di individuare le modalità di valutazione mediante misurazioni in conformità alle disposizioni dell'Allegato II:

-Agglomerato_Venezia (IT0508)
-Agglomerato_Treviso (IT0509)
-Agglomerato_Padova (IT0510)
-Agglomerato_Vicenza (IT0511)
-Agglomerato_Verona (IT0512)

-Pianura_Capoluogo_Bassa_Pianura (IT0513). E' costituita dai Comuni con densità emissiva compresa tra 7 e 20 t/a kmq e dai Comuni riclassificati in questa zona per motivazioni diverse. Comprende la zona centrale della pianura e Rovigo, Comune Capoluogo di Provincia situato geograficamente nella bassa pianura.

-Bassa_Pianura_Colli (IT0514). E' costituita dai Comuni con densità emissiva < 7 t/a kmq e dai Comuni riclassificati in questa zona per motivazioni diverse. Comprende la parte orientale della provincia di Venezia, la bassa pianura delle province di Verona, Padova e Venezia, la provincia di Rovigo (escluso il Comune Capoluogo), l'area geografica dei Colli Euganei e dei Colli Berici.

-Prealpi_Alpi (IT0515). Coincidente con la zona montuosa della regione, comprende i Comuni con altitudine della casa comunale > 200 m (dato ISTAT 2001), tranne i Comuni che vengono riclassificati in altre zone per motivazioni diverse.

-Val_Belluna (IT0516). E' rappresentata dall'omonima valle in provincia di Belluno, identificata dalla porzione di territorio intercomunale definita dall'altitudine, inferiore all'isolinea dei 600 m. Interseca 29 Comuni della provincia di Belluno e comprende il Comune Capoluogo.

In Figura 1 vengono riportate le zone identificate sul territorio veneto, al termine del processo di adeguamento della zonizzazione regionale ai criteri del D. Lgs. 155/2010.

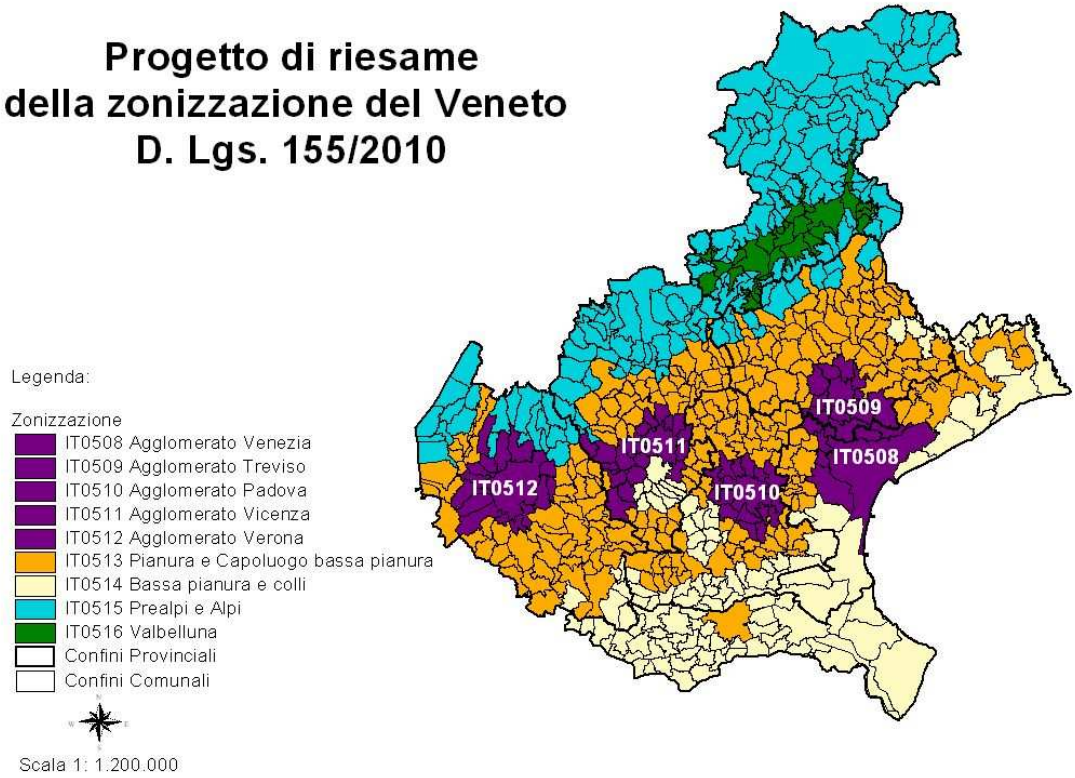

Figura 1 Riesame della zonizzazione del Veneto secondo il DLgs 155/2010

Con DGR n. 2130 del 23 ottobre 2012 (pubblicata sul BUR n. 91 del 06/11/2012) la Regione del Veneto ha provveduto all'approvazione della nuova suddivisione del territorio regionale in zone e agglomerati relativamente alla qualità dell'aria, con effetto a decorrere dal 1° gennaio 2013.

RISULTATI DELLE CAMPAGNE DI MONITORAGGIO

Secondo il D.Lgs 155/2010 la valutazione della qualità dell'aria nelle zone e negli agglomerati viene effettuata sulla base del monitoraggio, secondo le seguenti indicazioni:

e*) la valutazione della qualità dell'aria ambiente è fondata su una rete di misura e su un programma di valutazione. Le misurazioni in siti fissi, le misurazioni indicative e le altre tecniche di valutazione permettono che la qualità dell'aria ambiente sia valutata in conformità alle disposizioni del presente decreto;*

f) la valutazione della qualità dell'aria ambiente condotta utilizzando determinati siti fissi di campionamento e determinate tecniche di valutazione si considera idonea a rappresentare la qualità dell'aria all'interno dell'intera zona o dell'intero agglomerato di riferimento qualora la scelta dei siti e delle altre tecniche sia operata in conformità alle disposizioni del presente decreto;

Il Comune di Segusino attualmente classificato in zona "IT0515 Prealpi e Alpi" secondo la DGR 2130/2012, è stato monitorato tramite due campagne eseguite dal 11 aprile al 21 maggio 2012 e dal 5 ottobre al 21 novembre 2012.

Durante le campagne sono stati acquisiti valori giornalieri del parametro inquinante PM10 e valori settimanali di alcuni Composti Organici Volatili ed in particolare Benzene, Toluene, Xileni e Etilbenzene. Inoltre sono state eseguite analisi per la caratterizzazione chimica del PM10 provvedendo alla determinazione dei seguenti composti:

- idrocarburi policiclici aromatici (IPA) ed in particolare Benzo(a)Pirene;
- frazione inorganica (metalli).

Le analisi manuali sono state eseguite in collaborazione con il Dipartimento Regionale Laboratori di ARPAV.

Di seguito vengono riportate le concentrazioni degli inquinanti rilevati durante le due campagne: i valori rilevati a Segusino sono stati confrontati con quelli osservati nel medesimo periodo presso la stazione fissa di Treviso per i parametri IPA e metalli, mentre con quella di Conegliano per PM10 e Composti Organici Volatili. Entrambe le stazioni di Treviso e Conegliano sono di tipo background urbano.

Polveri inalabili (PM10)

Le polveri con diametro inferiore a 10 µm sono anche dette PM10 e costituiscono le cosiddette polveri inalabili. Le particelle più grandi generalmente raggiungono il suolo in tempi piuttosto brevi e causano fenomeni di inquinamento su scala molto ristretta mentre le particelle più piccole possono rimanere in aria per molto tempo in funzione della presenza di venti e di precipitazioni.

Si ricorda che il particolato può provenire da fonti naturali o antropiche e che rappresenta un insieme estremamente eterogeneo di sostanze la cui origine può essere primaria (emesso come tale) o secondaria ovvero derivata da una serie di reazioni fisiche e chimiche in atmosfera che coinvolgono alcuni inquinanti precursori. L'identificazione delle diverse sorgenti di particolato atmosferico è molto complessa a causa della molteplicità dei processi chimico-fisici che le particelle subiscono durante la permanenza in atmosfera, che può variare da qualche giorno fino

a diverse settimane, e alla possibilità delle stesse di venire veicolate dalle correnti atmosferiche per distanze fino a centinaia di Km dal punto di origine.

Le concentrazioni di PM10 dipendono in parte dal contributo delle sorgenti locali, come il traffico, e in misura notevole dal background regionale ed urbano. Nel Bacino Padano tali concentrazioni tendono infatti ad essere omogeneamente diffuse a livello regionale ed interregionale con variazioni locali non molto significative.

La produzione di materiale particolato da traffico veicolare è legata alla combustione dei carburanti contenenti frazioni idrocarburiche pesanti, pertanto viene riscontrato nei gas di scarico dei motori alimentati a gasolio e risulta praticamente assente in quelli a benzina.

Oltre alla combustione, il particolato proviene dal risollevamento dal manto stradale e dall'usura dei pneumatici e dai freni.

Il problema delle polveri fini PM10 è attualmente al centro dell'attenzione poiché i valori limite previsti dal D.Lgs. 155/2010 sono superati nella maggior parte dei siti monitorati. In base al suddetto decreto i limiti sono di 40 $\mu g/m^3$ per la media annuale e di 50 $\mu g/m^3$ per la media giornaliera da non superare più di 35 volte l'anno.

Nei Grafici 1 e 2 ed in Tabella 2 si riportano le concentrazioni giornaliere di PM10 riscontrate durante le due campagne presso la stazione fissa di Conegliano ed il campionatore rilocabile.

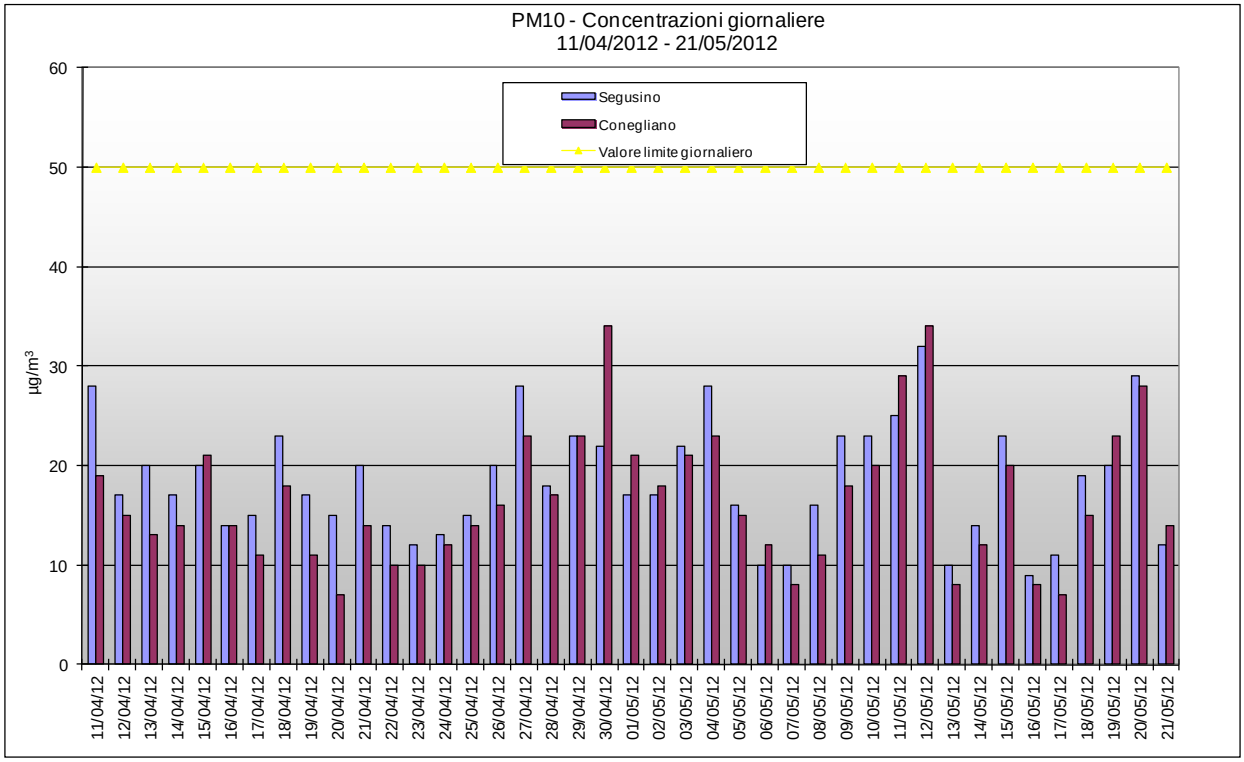

Grafico 1 Valori medi giornalieri di PM10 rilevati presso la stazione fissa di Conegliano ed il campionatore rilocabile posizionato a Segusino – campagna estiva.

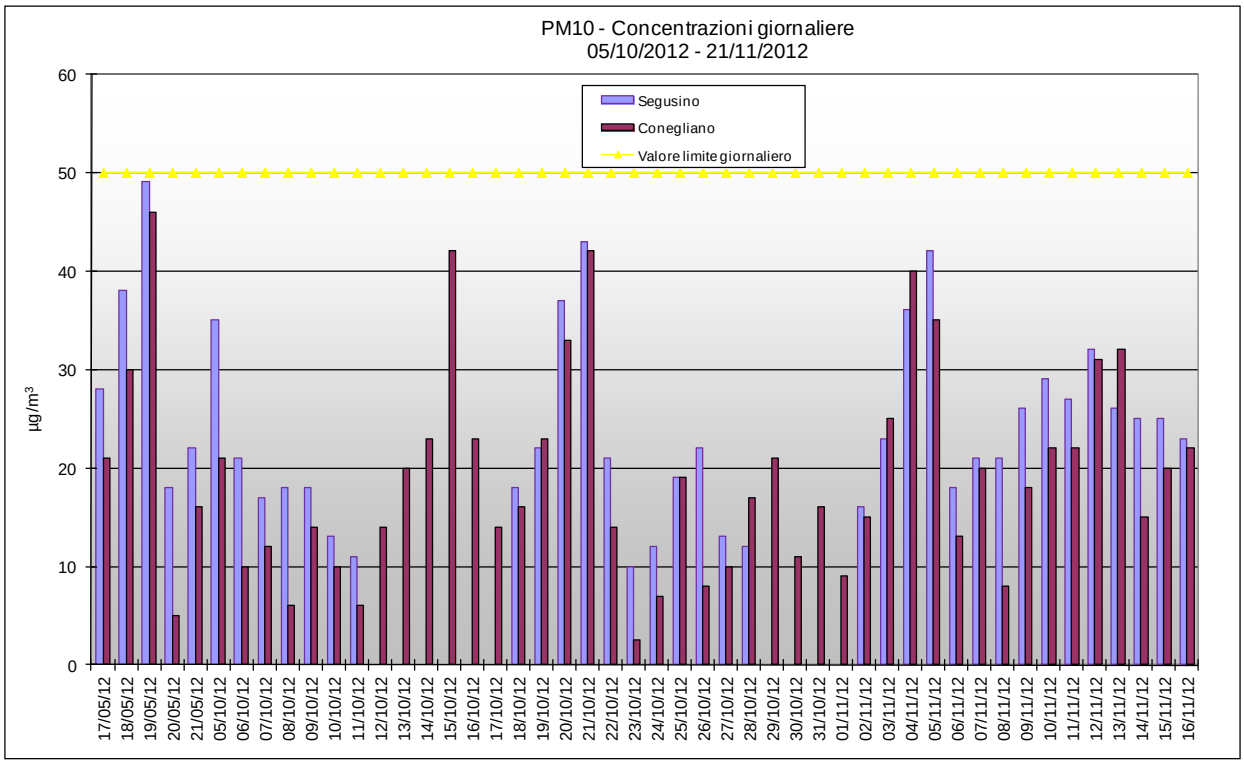

Grafico 2 Valori medi giornalieri di PM10 rilevati presso la stazione fissa di Conegliano ed il campionatore rilocabile posizionato a Segusino – campagna invernale.

Le concentrazioni di PM10 rilevate presso il campionatore rilocabile risultano più elevate di quelle rilevate nel medesimo periodo presso la stazione fissa di Conegliano. In entrambi i siti non si è osservato il superamento del valore limite giornaliero di 50 µg/m^3 previsto dal D.Lgs. 155/2010 da non superare per più di 35 volte l'anno.

Data	PM10 (µg/m^3)		Data	PM10 (µg/m^3)	
	Segusino	*Conegliano*		*Segusino*	*Conegliano*
11/04/2012	28	19	05/10/2012	28	21
12/04/2012	17	15	06/10/2012	38	30
13/04/2012	20	13	07/10/2012	49	46
14/04/2012	17	14	08/10/2012	18	5
15/04/2012	20	21	09/10/2012	22	16
16/04/2012	14	14	10/10/2012	35	21
17/04/2012	15	11	11/10/2012	21	10
18/04/2012	23	18	12/10/2012	17	12
19/04/2012	17	11	13/10/2012	18	6
20/04/2012	15	7	14/10/2012	18	14
21/04/2012	20	14	15/10/2012	13	10
22/04/2012	14	10	16/10/2012	11	6
23/04/2012	12	10	17/10/2012	F.S.	14
24/04/2012	13	12	18/10/2012	F.S.	20
25/04/2012	15	14	19/10/2012	F.S.	23
26/04/2012	20	16	20/10/2012	F.S.	42
27/04/2012	28	23	21/10/2012	F.S.	23
28/04/2012	18	17	22/10/2012	F.S.	14
29/04/2012	23	23	23/10/2012	18	16
30/04/2012	22	34	24/10/2012	22	23
01/05/2012	17	21	25/10/2012	37	33
02/05/2012	17	18	26/10/2012	43	42

Data	PM10 (µg/m^3)		Data	PM10 (µg/m^3)	
	Segusino	*Conegliano*		*Segusino*	*Conegliano*
03/05/2012	22	21	27/10/2012	21	14
04/05/2012	28	23	28/10/2012	10	< L.R.
05/05/2012	16	15	29/10/2012	12	7
06/05/2012	10	12	30/10/2012	19	19
07/05/2012	10	8	31/10/2012	22	8
08/05/2012	16	11	01/11/2012	13	10
09/05/2012	23	18	02/11/2012	12	17
10/05/2012	23	20	03/11/2012	F.S.	21
11/05/2012	25	29	04/11/2012	F.S.	11
12/05/2012	32	34	05/11/2012	F.S.	16
13/05/2012	10	8	06/11/2012	F.S.	9
14/05/2012	14	12	07/11/2012	16	15
15/05/2012	23	20	08/11/2012	23	25
16/05/2012	9	8	09/11/2012	36	40
17/05/2012	11	7	10/11/2012	42	35
18/05/2012	19	15	11/11/2012	18	13
19/05/2012	20	23	12/11/2012	21	20
20/05/2012	29	28	13/11/2012	21	8
21/05/2012	12	14	14/11/2012	26	18
			15/11/2012	29	22
			16/11/2012	27	22
			17/11/2012	32	31
			18/11/2012	26	32
			19/11/2012	25	15
			20/11/2012	25	20
			21/11/2012	23	22
Media del periodo	**18**	**17**	**Media del periodo**	**24**	**19**
N° giorni di superamento	**0 su 41**	**0 su 41**	**N° giorni di superamento**	**0 su 38**	**0 su 48**

F.S.: strumento fuori servizio < L.R. inferiore al limite di rilevabilità pari a 5 µg/m^3.

Tabella 2 Confronto delle concentrazioni giornaliere di PM10 misurate a Segusino con quelle misurate a Conegliano presso la stazione fissa della rete ARPAV

Il D.Lgs. 155/2010 prevede, per il parametro PM10, un periodo minimo di copertura necessario per una corretta valutazione della qualità dell'aria nel caso di misure indicative (campagne con stazione rilocabile) pari al 14% dell'anno ovvero almeno 52 giorni di rilevamento.

Nel presente caso, sono stati considerati tutti i dati di PM10 rilevati durante le due campagne di monitoraggio per un totale di 79 giorni di rilevamento.

Si sottolinea che il rilevamento di PM10 presso la centralina di Conegliano viene eseguito con strumentazione automatica certificata secondo il metodo di riferimento UNI EN 12341 e si basa sul principio dell'attenuazione della radiazione beta. Lo strumento ha un'accuratezza del 5%.

Il rilevamento PM10 presso il sito di Segusino è stato eseguito con campionatore sequenziale e successiva pesata manuale del filtro campionato. A tale metodo è associata un'incertezza pari al 2%.

Allo stato attuale, ai fini delle elaborazioni e per la valutazione della conformità al valore limite si utilizzano le "Regole di accettazione e rifiuto semplici", ossia le regole più elementari di trattamento dei dati, corrispondenti alla considerazione delle singole misure prive di incertezza e del valore medio come numero esatto. ("Valutazione della conformità in presenza dell'incertezza

di misura". di R.Mufato e G. Sartori nel Bollettino degli esperti ambientali. Incertezza delle misure e certezza del diritto/anno 62, 2011 2-3).

Allo scopo di verificare il rispetto dei limiti di legge previsti dal D.Lgs. 155/2010 per il PM10, è stata utilizzata una metodologia di calcolo elaborata dall'Osservatorio Regionale Aria di ARPAV. Tale metodologia consente infatti di stimare, per il sito sporadico, sulla base dei dati acquisiti durante le due campagne di misura e di quelli rilevati presso la stazione fissa, il Valore medio annuale del PM10 e se la concentrazione giornaliera del PM10 potrà superare il Valore Limite su 24 ore per più di 35 giorni all'anno.

L'applicazione della metodologia di calcolo sopra citata ha stimato per il sito sporadico di Segusino, un valore medio annuale pari a 31 $\mu g/m^3$ (inferiore al Valore Limite annuale previsto dal D.Lgs. 155/2010 di 40 $\mu g/m^3$) e un numero di superamenti del Valore Limite giornaliero per il PM10, pari a 50 $\mu g/m^3$, superiore a 35 (il 90° percentile risulta pari a 51 $\mu g/m^3$). Viene pertanto evidenziato, per il PM10, il rischio di superamento del Valore Limite giornaliero (pari a 50 $\mu g/m^3$) da non superare per più di 35 volte l'anno.

Composti organici volatili (COV)

I COV (Composti Organici Volatili) sono un insieme di composti di natura organica caratterizzati da basse pressioni di vapore a temperatura ambiente, che si trovano in atmosfera principalmente in fase gassosa.

Il numero dei composti organici volatili osservati in atmosfera, sia in aree urbane sia remote, è estremamente alto e comprende oltre agli idrocarburi volatili semplici anche specie ossigenate quali chetoni, aldeidi, alcoli, acidi ed esteri. Le emissioni naturali dei COV provengono dalla vegetazione e dalla degradazione del materiale organico; le emissioni antropiche, invece, sono principalmente dovute alla combustione incompleta degli idrocarburi ed all'evaporazione di solventi e carburanti. Il principale ruolo atmosferico dei composti organici volatili è connesso alla formazione di inquinanti secondari.

Durante la campagna con stazione rilocabile sono stati effettuati dei rilevamenti settimanali dei composti organici volatili COV ed in particolare BTEX (benzene, toluene, etilbenzene e xileni) utilizzando i campionatori passivi Radiello®.

Tra i composti determinati assume un'importanza rilevante il benzene (C_6H_6). Tale sostanza è stata classificata dal IARC (*International Association of Research on Cancer*) nel gruppo 1 dei cancerogeni per l'uomo (evidenza sufficiente nell'uomo). La presenza del benzene nell'aria è dovuta quasi esclusivamente ad attività di origine antropica (95-97% delle emissioni complessive). Oltre il 90% delle emissioni antropogeniche deriva da attività produttive legate al ciclo della benzina: raffinazione, distribuzione dei carburanti e soprattutto traffico autoveicolare, che, da solo, rappresenta circa l'80-85% dell'emissione di benzene in ambiente atmosferico. Tale sostanza viene rilasciata sia attraverso i gas di scarico (75-80%) sia tramite le evaporazioni della benzina dalle vetture (20-25%).

Il benzene costituisce l'unico composto tra i COV per il quale è previsto un limite di legge. Infatti il D.Lgs. 155/2010 prevede un valore limite annuale di 5.0 $\mu g/m^3$.

Il Grafico 3 riporta i risultati del monitoraggio eseguito a Segusino mentre nella Tabella 3 sono messe a confronto le concentrazioni medie delle due campagne di benzene rilevate a Segusino e presso la stazione fissa di Conegliano.

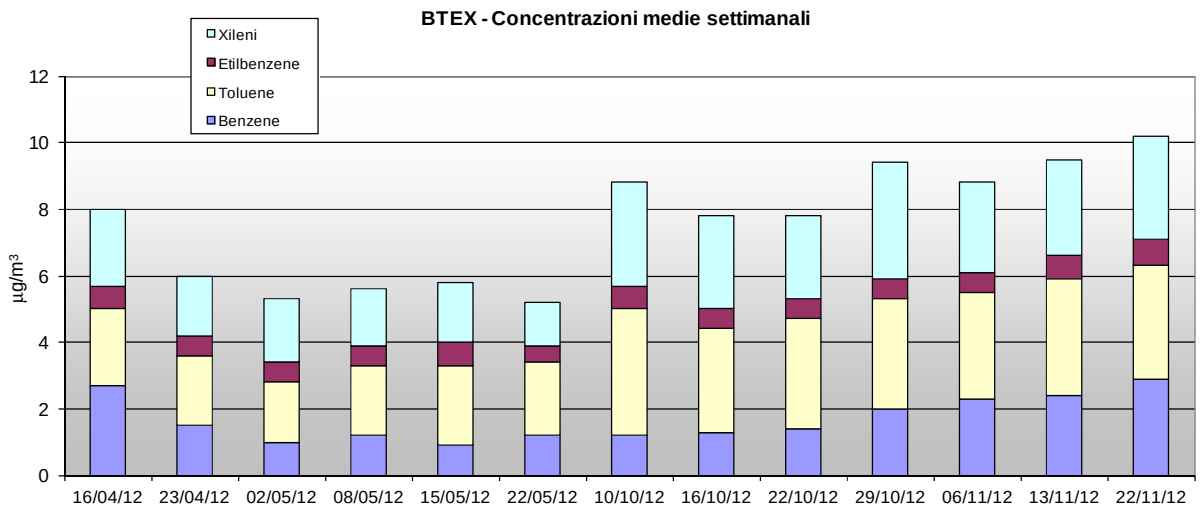

Grafico 3 Valori settimanali di BTEX (Benzene, Toluene, Etilbenzene, Xilene) rilevati a Segusino.

Data	Benzene (µg/m^3)		Data
	Segusino	***Conegliano***	
10/04/2012-16/04/2012	2.7	1.4	13/04/2012-19/04/2012
16/04/2012-23/04/2012	1.5	0.7	19/04/2012-26/04/2012
23/04/2012-02/05/2012	1.0	1.1	26/04/2012-03/05/2012
02/05/2012-08/05/2012	1.2	1.2	03/05/2012-09/05/2012
08/05/2012-15/05/2012	0.9	1.0	09/05/2012-16/05/2012
15/05/2012-22/05/2012	1.2	1.2	16/05/2012-24/05/2012
Media campagna estiva	**1.4**	**1.1**	***Media campagna estiva***
04/10/2012-10/10/2012	1.2	1.2	04/10/2012-11/10/2012
10/10/2012-16/10/2012	1.3	1.7	11/10/2012-17/10/2012
16/10/2012-22/10/2012	1.4	1.2	17/10/2012-25/10/2012
22/10/2012-29/10/2012	2.0	2.4	25/10/2012-31/10/2012
29/10/2012-06/11/2012	2.3	1.8	31/10/2012-06/11/2012
06/11/2012-13/11/2012	2.4	3.5	06/11/2012-15/11/2012
13/11/2012-22/11/2012	2.9	2.9	15/11/2012-22/11/2012
Media campagna invernale	**1.9**	**2.1**	***Media campagna invernale***
Media totale	**1.7**	**1.6**	***Media totale***

Tabella 3 Concentrazioni mediate sul periodo di campionamento di benzene.

Presso la stazione rilocabile le concentrazioni di benzene sono risultate in linea con quelle registrate nello stesso periodo presso la stazione fissa di Conegliano. Poiché il campionamento passivo non viene considerato dalla vigente normativa tra i metodi ufficiali di riferimento per la valutazione della qualità dell'aria, i valori di concentrazione di benzene rilevati durante la campagna non sono direttamente confrontabili con il limite di legge ma forniscono comunque un'indicazione del valore medio annuo.

Si ricorda che la concentrazione media di benzene del 2012 presso la stazione di Conegliano è risultata di 2.0 µg/m^3 ampiamente al di sotto del limite previsto dal D.Lgs. 155/2010 pari a 5.0 µg/m^3.

LA CARATTERIZZAZIONE CHIMICA DEL PARTICOLATO

La caratterizzazione chimica del particolato atmosferico prevede l'individuazione nelle polveri inalabili PM10 dei seguenti composti: Idrocarburi Policiclici Aromatici (IPA) e in particolare del Benzo(a)Pirene (B(a)P); Metalli.

Idrocarburi Policiclici Aromatici (IPA)

Gli idrocarburi policiclici aromatici sono molto spesso associati alle polveri sospese. In questo caso la dimensione delle particelle del particolato aerodisperso rappresenta il parametro principale che condiziona l'ingresso e la deposizione nell'apparato respiratorio e quindi la relativa tossicità. Presenti nell'aerosol urbano sono generalmente associati alle particelle con diametro aerodinamico minore di 2 micron e quindi in grado di raggiungere facilmente la regione alveolare del polmone e da qui il sangue e quindi i tessuti. Poiché è stato evidenziato che la relazione tra B(a)P e gli altri IPA, detto profilo IPA, è relativamente stabile nell'aria delle diverse città, la concentrazione di B(a)P viene spesso utilizzata come indice del potenziale cancerogeno degli IPA totali. L'attuale normativa prevede un valore obiettivo per il Benzo(a)Pirene nella frazione PM10 del materiale particolato calcolato come media annuale di 1.0 ng/m^3.

Il D.Lgs. 155/2010 prevede, per il parametro B(a)P, un periodo minimo di copertura necessario per una corretta valutazione della qualità dell'aria nel caso di misure indicative (campagne con stazione rilocabile) pari al 6% dell'anno ovvero almeno 22 giorni di rilevamento.

Nel presente caso, sono stati analizzati campioni di PM10 equamente prelevati durante le due campagne di monitoraggio per un totale di 25 giorni di rilevamento.

Tra i composti IPA presenti nei campioni sono stati quantificati quelli considerati di rilevanza tossicologica dal D.Lgs 155/10 ovvero Benzo(a)pirene, Benzo(b)fluorantene, Benzo(k)fluorantene, Benzo(a)antracene, Benzo(ghi)perilene, Crisene, Dibenzo(ah)antracene, Indeno(123-cd)pirene.

Nella Tabella 4 vengono riportate le concentrazioni medie degli IPA determinati su alcuni campioni di PM10 prelevati durante le due campagne.

Concentrazioni medie del periodo (ng/m^3)	***Segusino***			***Treviso***		
	Media campagna estiva	***Media campagna invernale***	***Media totale***	***Media campagna estiva***	***Media campagna invernale***	***Media totale***
Benzo(a)pirene	**0.5**	**1.4**	**0.9**	0.2	**2.0**	**1.1**
Benzo(a)antracene	0.2	0.6	0.4	0.1	0.7	0.4
Benzo(b)fluorantene	0.6	1.3	0.9	0.2	1.8	1.0
Benzo(ghi)perilene	0.5	1.1	0.8	0.2	1.6	0.9
Benzo(k)fluorantene	0.3	0.6	0.4	0.1	0.8	0.5
Crisene	0.4	0.9	0.6	0.1	1.1	0.6
Dibenzo(ah)antracene	< 0.1	0.1	0.1	< 0.1	0.1	0.1
Indeno(123-cd)pirene	0.5	1.1	0.8	0.2	1.4	0.8

Tabella 4 Concentrazioni di IPA determinati su PM10 a Segusino e presso la stazione fissa di Treviso.

La concentrazione media di B(a)P relativa all'intero periodo di monitoraggio eseguito nel comune di Segusino risulta pari a 0.9 ng/m^3 inferiore rispetto a quella rilevata nel medesimo

periodo presso la stazione di Treviso pari a 1.1 ng/m^3 come mostrato in Tabella 4. Presso il sito di Segusino, limitamente al periodo analizzato, la concentrazione media risulta inferiore all'Obiettivo di Qualità di 1.0 ng/m^3 prefissato dal D.Lgs. 155/2010. Si ricorda che nell'anno 2012 tale Obiettivo è stato superato presso la stazione fissa di Treviso con un valore medio annuale di 1.8 ng/m^3.

Il Grafico 4 riporta nel dettaglio il contributo medio di ciascun composto IPA rilevato sui campioni giornalieri di PM10 analizzati a Segusino ed a Treviso. Come previsto all'allegato I del D. Lgs. 155/2010, alcuni campioni di PM10 sono stati combinati e analizzati come un campione unico per la determinazione di Benzo(a)pirene e degli idrocarburi policiclici aromatici.

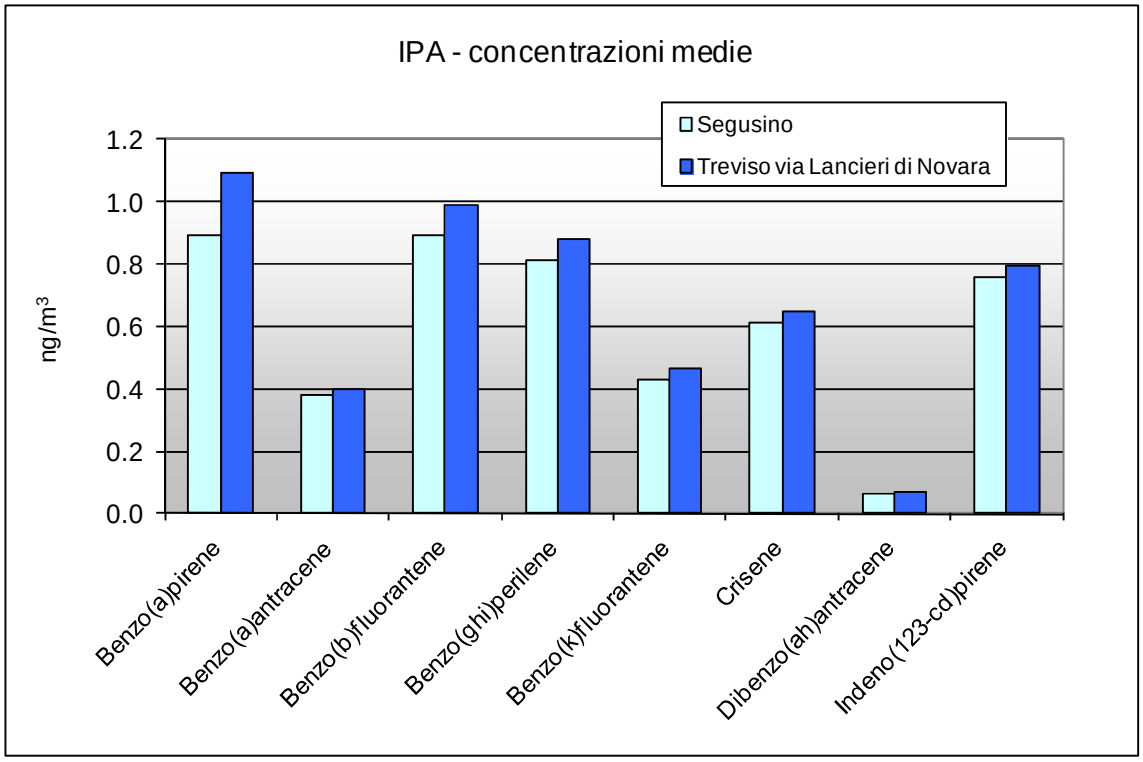

Grafico 4 Confronto tra i valori di IPA determinati su campioni di PM10 prelevati nel sito di monitoraggio e presso la stazione fissa di Treviso durante le due campagne.

Metalli

Alla categoria dei metalli pesanti appartengono circa 70 elementi, anche se quelli rilevanti da un punto di vista ambientale sono solo una ventina. Tra i più importanti ricordiamo: Ag, Cd, Cr, Co, Cu, Fe, Hg, Mn, Pb, Mo, Ni, Sn, Zn.

Le fonti antropiche responsabili dell'incremento della quantità naturale di metalli sono principalmente l'attività mineraria, le fonderie e le raffinerie, la produzione energetica, l'incenerimento dei rifiuti e l'attività agricola. I metalli pesanti sono presenti in atmosfera sotto forma di particolato aerotrasportato; le dimensioni delle particelle a cui sono associati e la loro composizione chimica dipende fortemente dalla tipologia della sorgente di emissione. Le concentrazioni in aria di alcuni metalli nelle aree urbane e industriali può raggiungere valori 10-100 volte superiori a quelli delle aree rurali.

Il D.Lgs. 155/2010 prevede, per il parametro Metalli, un periodo minimo di copertura necessario per una corretta valutazione della qualità dell'aria nel caso di misure indicative (campagne con stazione rilocabile) pari al 6% dell'anno ovvero almeno 22 giorni di rilevamento.

Nel presente caso, sono stati analizzati campioni di PM10 equamente prelevati durante le due campagne di monitoraggio per un totale di 27 giorni di rilevamento.

La Tabella 5 riporta i valori medi di concentrazione in aria dei metalli pesanti, per i quali è previsto un limite di legge, rilevati nelle polveri inalabili PM10 durante la campagna di monitoraggio a Segusino e durante l'anno 2012 presso la stazione fissa di Treviso.

Concentrazioni medie del periodo	**Segusino Valore medio campagna**	**Treviso Valore medio anno 2012**	**Valore Obiettivo media annuale (D.Lgs 155/2010)**
Arsenico (ng/m^3)	0.5	1.1	6.0
Cadmio (ng/m^3)	0.2	0.7	5.0
Nickel (ng/m^3)	1.5	6.5	20.0
Concentrazioni medie del periodo	**Segusino Valore medio campagna**	**Treviso Valore medio anno 2012**	**Valore Limite media annuale (D.Lgs 155/2010)**
Piombo (µg/m^3)	< 0.01	0.01	0.50

Tabella 5 Concentrazioni media dei metalli nel PM10 rilevati presso il campionatore rilocabile durante la campagna di monitoraggio e presso la stazione fissa di Treviso.

Il valore medio di campagna delle concentrazioni dei metalli pesanti rilevati a Segusino risulta largamente al di sotto del Valore Obiettivo e del Valore Limite previsto dal D.Lgs. 155/2010. Tali inquinanti, anche in basse concentrazioni, possono fungere da catalizzatori di reazioni radicaliche che stanno alla base della formazione dello smog fotochimico.

CONCLUSIONI

La qualità dell'aria nel Comune di Segusino è stata valutata, in seguito a due campagne di monitoraggio, mediante campionatore rilocabile posizionato in Via Canova presso la scuola primaria dal 11/4/2012 al 21/5/2012 e dal 5/10/2012 al 22/11/2012.

Il monitoraggio ha permesso di disporre di campioni giornalieri del parametro inquinante PM10; su alcuni campioni di PM10 sono state eseguite le analisi di IPA e metalli. Sono stati eseguiti inoltre campionamenti settimanali di Benzene, Toluene, Xileni ed Etilbenzene.

Con l'obiettivo di proporre un confronto con una realtà urbana monitorata in continuo, è stata fornita, per gli inquinanti monitorati, l'indicazione dei valori medi registrati nel medesimo periodo presso le stazioni fisse di Treviso e Conegliano.

Per quanto riguarda l'inquinante **PM10** non si è osservato durante le due campagne il superamento del Valore Limite giornaliero di 50 µg/m^3 previsto dal D.Lgs. 155/2010 da non superare per più di 35 volte l'anno. Allo scopo di verificare il rispetto dei limiti di legge previsti dal D.Lgs. 155/2010 per il PM10, è stata utilizzata una metodologia di calcolo elaborata dall'Osservatorio Regionale Aria di ARPAV. L'applicazione della metodologia di stima ha evidenziato il rispetto del Valore Limite annuale di 40 µg/m^3 ma il rischio di superamento del Valore Limite giornaliero di 50 µg/m^3 per più di 35 volte l'anno.

Le concentrazioni di alcuni dei **COV** (benzene, toluene, etilbenzene e xileni) determinati a Segusino sono risultate in linea rispetto a quelle rilevate nel medesimo periodo a Conegliano. I

valori di concentrazione di benzene, anche se non direttamente confrontabili con il limite di legge, forniscono comunque un'indicazione del valore medio annuo. Si ricorda che nell'anno 2012 il valore medio annuale di benzene presso la stazione di Conegliano è risultato pari a 2.0 $\mu g/m^3$ nettamente inferiore al Valore Limite di 5.0 $\mu g/m^3$ previsto dal D.Lgs. 155/2010.

La caratterizzazione chimica del PM10 ha portato a determinare concentrazioni di **metalli** il cui valore medio di campagna è largamente al di sotto del Valore Obiettivo e del Valore Limite previsto dal D.Lgs. 155/2010. Se dal punto di vista del rispetto dei limiti di legge la presenza dei metalli nei PM10 non risulta essere un problema bisogna considerare che tali inquinanti, anche in basse concentrazioni, possono fungere da catalizzatori di reazioni radicaliche che stanno alla base della formazione dello smog fotochimico.

La determinazione di IPA sui PM10, ed in particolare di **Benzo(a)Pirene,** ha evidenziato la presenza di concentrazioni inferiori rispetto a quelle determinate nello stesso periodo presso la stazione fissa di Treviso. La concentrazione media di B(a)P relativa all'intero periodo di monitoraggio eseguito nel comune di Segusino risulta pari a 0.9 ng/m^3 e nel medesimo periodo la concentrazione media rilevata a Treviso è risultata pari a 1.1 ng/m^3. Presso il sito di Segusino la concentrazione media di campagna risulta pertanto inferiore all'Obiettivo di Qualità annuale di 1.0 ng/m^3 prefissato dal D.Lgs. 155/2010 che, si ricorda, è stato superato nel 2012 presso la stazione fissa di Treviso con un valore medio annuale di 1.8 ng/m^3.

Il Responsabile dell'istruttoria

DOTT. FEDERICO STEFFAN

Federico Steffan

Il Responsabile del Servizio
Stato dell'Ambiente

DR.SSA MARIA ROSA

Maria Rosa

Si rammenta che la presente Relazione Tecnica può essere riprodotta solo integralmente. L'utilizzo parziale richiede l'approvazione scritta del Dipartimento ARPAV Provinciale di Treviso e la citazione della fonte stessa.