

Situazione

DOLOMITI

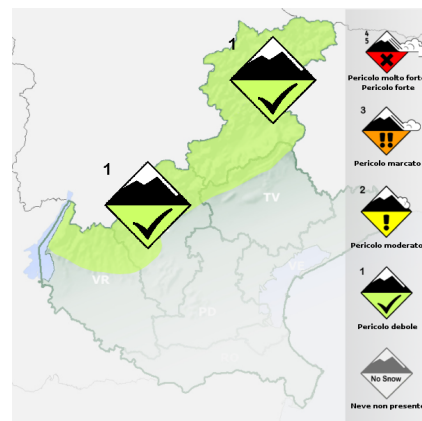
Il pericolo di valanghe è debole (grado 1).

PREALPI

Il pericolo di valanghe è debole (grado 1).

Sulla montagna veneta l'innevamento è in generale scarso e per trovare una copertura nevosa continua, bisogna salire fino in alta quota. Il vento della settimana scorsa ha modificato radicalmente la distribuzione del manto nevoso pertanto, sulla maggior parte dei pendii, spesso la neve è presente solo nei canalini.

Il pericolo di valanghe è in generale debole (grado 1) e le situazioni critiche sono rappresentate da piccoli depositi di neve ventata, presenti nei canalini estremamente ripidi sui versanti in ombra, che sovrastano strati deboli persistenti. In generale non sono da aspettarsi distacchi spontanei di valanghe ma singoli distacchi provocati, di piccoli lastroni, con forte sovraccarico (es. escursionista a piedi).

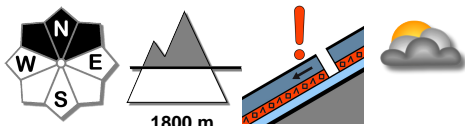


DOLOMITI

LUOGHI PERICOLOSI

TIPO DI VALANGA

METEO



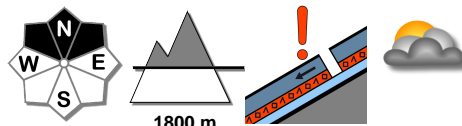
Ambiti del pericolo: Zone non controllate

PREALPI

LUOGHI PERICOLOSI

TIPO DI VALANGA

METEO



Ambiti del pericolo: Zone non controllate

Previsione

Nella prossima notte è previsto un rapido peggioramento con deboli nevicate che potranno raggiungere anche il fondovalle. Sono previsti 1/5 cm con massimi fino 10 cm sulle Prealpi veronesi e vicentine. Già dal primo mattino di Giovedì 20, il tempo sarà in deciso e rapido miglioramento. Venerdì pomeriggio intensificazione dei venti da N con possibili burrasche sulle zone di confine.

Qualora venissero confermati i quantitativi di neve sopracitati, il pericolo di valanghe non subirà variazioni di rilievo almeno fino a venerdì mattina e pertanto sarà ancora debole (grado 1). Dal pomeriggio di venerdì, con l'intensificazione dei venti dai quadranti settentrionali, non si esclude l'aumento dell'instabilità superficiale a causa dei possibili nuovi depositi di neve ventata.

Ambiti del pericolo

Giovedì 20

DOLOMITI: Zone non controllate PREALPI: Zone non controllate

Venerdì 21

DOLOMITI: Zone non controllate PREALPI: Zone non controllate

Sabato 22

DOLOMITI: Zone non controllate PREALPI: Zone non controllate

Indicazioni generali di sicurezza

Le condizioni per le escursioni su terreno innevato continuano ad essere fortemente condizionate e limitate per la poca neve. Anche se l'innevamento è scarso non vanno sottovalutate singole situazioni di pericolo. Attenzione deve essere fatta al rischio di trascinarsi sui pendii sovrastanti salti di roccia e quando la zona di deposito è sfavorevole (trappole morfologiche).

DOLOMITI

PREALPI

Giovedì 20



Neve fresca prevista
1/4 cm a fondovalle m
2/5 cm a 800 m



Neve fresca prevista
1/4 cm a fondovalle m
10 cm a 1500 m

Venerdì 21

