
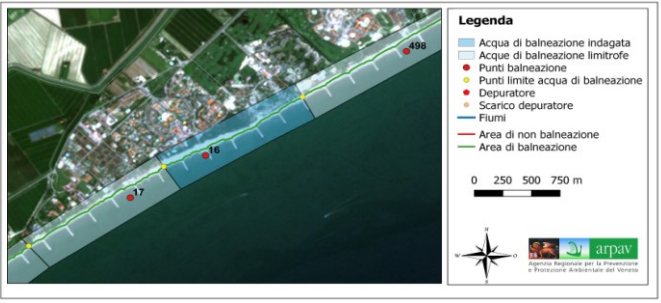



<b>1.1 Dati identificativi</b>		
1	Denominazione acqua di balneazione*	DUNA VERDE PIAZZALE MADONETA
2	Id acqua di balneazione*	IT005027005010
3	Id gruppo*	-
4	Categoria	C
5	Regione	VENETO
6	Provincia	VENEZIA
7	Comune	CAORLE
8	Corpo idrico*	MARE ADRIATICO
9	ID corpo idrico*	ITACW00000500VN
10	Informazioni ai sensi dell'Allegato III, comma 3	-
11	Distretto idrografico*	ALPI ORIENTALI
12	Id distretto idrografico*	ITA
13	Sub-unit distretto idrografico*	-
14	Id sub-unit distretto idrografico*	-
15	Data di redazione del profilo	marzo 2011
16	Aggiornamento e riesame	2021
<b>2.1 Descrizione dell'area di balneazione</b>		
17	Aspetti fisici dell'acqua di balneazione	fondale sabbioso
18	Descrizione generale della spiaggia e della zona circostante	spiaggia sabbiosa
19	Struttura della Zona ripariale (solo per fiumi e laghi)	-
20	Ampiezza della spiaggia	da 25 a 50 m
21	Fenomeni erosivi	no
22	Numero di bagnanti	-
23	Infrastrutture/servizi	attività aperte solo durante la stagione: n. 1 campeggio che confina con l'arenile demaniale, torrette di salvataggio
24	Accesso consentito ad animali	-
25	Autorità competente	Comune di Caorle; Guardia Costiera (tel. 1530); ARPAV (mail: oaa@arpa.veneto.it)
26	Fruizioni dell'area diverse dalla balneazione	sport acquatici e noleggio natanti

27	Immagine	
<b>2.2 Localizzazione</b>		
28	Coordinate centro (centroide) dell'area	Lat. 45,566227 - Long. 12,810767
29	Coordinate degli estremi dell'area	Lat. Inizio: 45,569687 - Long. Inizio: 12,818204; Lat. Fine: 45,563636 - Long. Fine: 12,802664
30	Estensione area	1.457 km
31	Altitudine (solo laghi e fiumi)	-
32	Mappa	
<b>2.3 Stazione di monitoraggio</b>		
33	Coordinate punto stazione	Lat. 45,564595 - Long. 12,807359
34	Criteri utilizzati per l'individuazione	attiva dal 1984 (D.P.R. n. 470/1982 e s.m.i)
35	Punto di monitoraggio supplementare	-
<b>2.4 Qualità</b>		
36	Classificazione	CLASSIFICAZIONE (anni di riferimento 2018-2021)=Eccellente - Entero 95° Perc.le=44.41 - Entero 90° Perc.le=27.48 - E. Coli 95° Perc.le=119.28 - E. Coli 95° Perc.le=81.24
37	Divieti di balneazione	2018: nessuno; 2019: uno (dal 31 maggio al 4 giugno); 2020: nessuno; 2021: nessuno.
38	Deroghe	nessuna
39	Trend qualitativo	stabile (eccellente)
<b>3.1 Descrizione</b>		

		Litorale che si estende dalle foci del Livenza a NE fino alle foci del fiume Piave a SW. Questa parte di litorale denominata "Duna Verde" è caratterizzata dalla presenza di una zona centrale costituita da appartamenti estivi e più a NE da grandi campeggi.
40	Descrizione geografica dell'area	
41	Nome Bacino idrografico	-
42	ID bacino idrografico	-
43	Idrologia	-
<b>3.2 Cause di inquinamento</b>		
44	Trattamento acque reflue	Depuratore di Caorle-Palangon - Ab. Eq. (di progetto) 120.000 - Distanza dalla foce del mare 5,8 Km
45	Uso del suolo	Uso prevalente: territori agricoli 73,4 %
46	Altre cause di inquinamento	la foce del fiume Livenza si trova a circa 4,5. km NE. La direzione di deflusso del fiume Livenza segue la direzione SW
47	Valutazioni	-
48	Mappa	
<b>3.3 Monitoraggio e valutazione<sup>1</sup></b>		
49	Classificazione	mare Adriatico - corpo idrico CE1_1 Classificazione in vigore periodo 2014-2019: Stato ecologico: buono; Stato chimico: non buono TRIX 2020 buono
50	Qualità dei corpi idrici nell'area di influenza	-
<b>4.1 Impatti sull'acqua di balneazione<sup>1</sup></b>		
51	Identificazione delle cause di inquinamento	Foci fluviali: nessuna
52	Localizzazione	-
53	Coordinate punti di immissione	-
54	Metodologia utilizzata per la stima degli impatti	modellistica numerica previsionale (da valutarne l'eventuale applicazione in caso di declassificazione delle acque)
55	Misure di miglioramento previste o adottate	-
<b>4.2 Eventi di inquinamento di breve durata</b>		
56	Condizioni in cui si può verificare	-

57	Caratterizzazione evento	-
58	Identificazione fonte di inquinamento	modellistica numerica previsionale (da valutarne l'eventuale applicazione in caso di declassificazione delle acque)
59	Entità	modellistica numerica previsionale (da valutarne l'eventuale applicazione in caso di declassificazione delle acque)
60	Frequenza stimata	modellistica numerica previsionale (da valutarne l'eventuale applicazione in caso di declassificazione delle acque)
61	Eventi pregressi (ultimi 4 anni)	2018: nessuno; 2019: uno (dal 30 maggio al 2 giugno); 2020: nessuno; 2021: nessuno.
62	Misure di gestione	-
63	Organismi responsabili	Comune di Caorle; Guardia Costiera (tel. 1530); ARPAV (mail: oaa@arpa.veneto.it)
<b>4.3 Situazione anomala</b>		
64	Descrizione dell'evento	-
65	Misure di gestione	-
66	Eventi pregressi (ultimi 8 anni)	2014: nessuno; 2015: nessuno; 2016: nessuno; 2017: nessuno; 2018: nessuno; 2019: nessuno; 2020: nessuno; 2021: nessuno.
67	Organismi responsabili	Comune di Caorle; Guardia Costiera (tel. 1530); ARPAV (mail: oaa@arpa.veneto.it)
<b>4.4 Valutazione del potenziale di proliferazione cianobatterica</b>		
68	Valutazione delle pressioni	-
69	Eventi pregressi (ultimi 4 anni)	-
70	Effetti provocati	-
71	Misure adottate	-
72	Caratterizzazione evento	-
73	Possibilità che l'evento possa verificarsi nel futuro	-
<b>4.5 Valutazione del potenziale di proliferazione di macroalghe e/o fitoplancton e/o</b>		
74	Tipologia di proliferazione.	-
75	Eventi pregressi (ultimi 4 anni)	-
76	Effetti provocati	-
77	Misure adottate	-
78	Possibilità che l'evento possa verificarsi nel futuro	-