Agenzia Regionale
per la Prevenzione e
Protezione Ambientale
del Veneto

Rapporto **“Qualità delle acque di balneazione del Veneto nell’anno 2007 - Raffronto con l’anno 2006”**

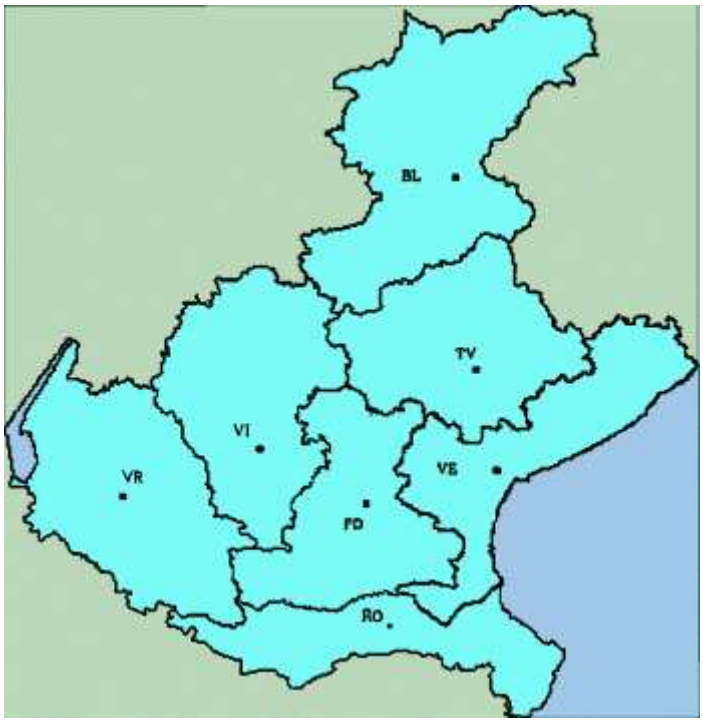

Direzione Area Tecnico Scientifica
Servizio Acque Marino Costiere

Padova, dicembre 2007

Rapporto **“Qualità delle acque di balneazione del Veneto nell’anno 2007 – Raffronto con l’anno 2006”**

ARPAV

Direttore Generale
Andrea Drago

Direttore Area Tecnico Scientifica e Area Ricerca e Informazione
Sandro Boato

Dirigente Responsabile Servizio Acque Marino Costiere
Marina Vazzoler

A cura di:
*Luigi Bertl**
*Sara Ancona**

Hanno collaborato:
*Daniele Bon**
*Silvia Rossi***

* dipendente Servizio Acque Marino Costiere
** collaboratore Servizio Acque Marino Costiere

Rapporto "**Qualità delle acque di balneazione del Veneto nell'anno 2007 – Raffronto con l'anno 2006"**

INDICE

I - Relazione

1 INTRODUZIONE 7

2 RISULTATI 7
2.1 Regione del Veneto 8
2.2 Mare Adriatico 8
2.3 Specchio nautico di isola di Albarella 8
2.4 Lago di Garda 9
2.5 Lago di Santa Croce 9
2.6 Lago del Mis 9
2.7 Lago di Lago 9
2.8 Lago di Santa Maria 9

3 CONCLUSIONI 9
3.1 Situazione nell'anno 2007 9
3.2 Raffronto con l'anno 2006 10

4 ELABORATI (Tabelle, Grafici e Figure) 13

5 STAZIONI DI CAMPIONAMENTO 49

6 LEGENDA (Tabelle e Grafici)… ……..55

7 RINGRAZIAMENTI 57

II – Analisi

- *ARPAV-Dipartimento Regionale Laboratori-Servizio di Venezia* ***(mare Adriatico-provincia di Venezia)*** 61

- *ARPAV-Dipartimento Regionale Laboratori-Servizio di Rovigo* ***(mare Adriatico-provincia di Rovigo*** *e* ***specchio nautico di Albarella)*** 83

- *ARPAV-Dipartimento Regionale Laboratori-Servizio di Verona* ***(lago di Garda)*** …… 93

- *ARPAV-Dipartimento Regionale Laboratori-Servizio di Belluno* ***(laghi di Santa Croce e del Mis)*** 113

- *ARPAV-Dipartimento Regionale Laboratori-Servizio di Treviso* ***(laghi di Lago e di Santa Maria)*** 117

I - Relazione

Rapporto "Qualità delle acque di balneazione del Veneto nell'anno 2007 – Raffronto con l'anno 2006"

1 INTRODUZIONE

La Regione del Veneto, ottemperando al dettato del D.P.R. 8 giugno 1982 n. 470 e successive modificazioni ed integrazioni, ha provveduto a dar corso nell'anno 2007 ai previsti controlli di qualità sulle acque di balneazione ricadenti nel proprio territorio, tramite i competenti Dipartimenti di ARPAV (*tabella 1*), secondo il programma di monitoraggio approvato con Decreto del Dirigente Regionale della Direzione Tutela Ambiente n. 30 del 20 marzo 2007 ed articolato su un totale di 167 punti di controllo così distribuiti per corpo idrico in esame: 93 sul mare Adriatico; 1 sullo specchio nautico di Albarella; 65 sul lago di Garda; 3 sul lago di Santa Croce; 1 sul lago del Mis, 2 sul lago di Lago e 2 sul lago di Santa Maria (*tabelle 1 e 20*).
In tale programma sono stati considerati anche i 7 punti individuati, con Decreto del Dirigente Regionale della Direzione Tutela Ambiente n. 179 del 14 dicembre 2006, come non idonei per l'anno 2007 (mare Adriatico-comune di Chioggia: punti nn. 62-63-64-65-66-528-529), ai sensi dell'art. 7-1 del D.P.R. n. 470/1982 come sostituito dall'art. 18, comma 1, lettera h), della Legge 29 dicembre 2000 n. 422, e ciò al fine di una loro eventuale riapertura alla balneazione nell'anno 2008 subordinatamente all'esito favorevole delle analisi e all'adozione nell'anno 2007 di idonee misure di miglioramento volte a rimuovere le cause dell'inquinamento (*tabelle 1 e 24*).
Nell'anno 2007 è stata data peraltro continuità alle campagne d'indagine volte alla rilevazione di alghe aventi possibili implicazioni igienico-sanitarie sulle acque del mare Adriatico e del lago di Garda (condotte rispettivamente dall'anno 1985 e dall'anno 1987) come stabilito con Deliberazione della Giunta Regionale n. 4022 del 19 dicembre 2006.
Tali indagini sono state svolte da ARPAV (Servizio Acque Marino Costiere, Dipartimenti Provinciali di Venezia e di Rovigo), per quanto riguarda il mare Adriatico, e da ARPAV (Dipartimento Provinciale di Verona) in collaborazione con l'Istituto Agrario (Dipartimento Risorse Naturali) di S. Michele all'Adige, per quanto concerne il lago di Garda.
Con Decreto Legislativo n. 94 dell'11 luglio 2007 e con Legge Regionale n. 15 del 12 luglio 2007 è stato disposto di non considerare il parametro "ossigeno disciolto" ai fini del giudizio di idoneità, a condizione che siano adottate adeguate misure di gestione tra cui la prosecuzione del controllo algale e l'informazione.

2 RISULTATI

Di seguito vengono illustrati i risultati dell'attività di controllo svolta da Arpav nel periodo da aprile a settembre 2007 sulle acque destinate alla balneazione nella Regione del Veneto.
Nell'elaborazione dei dati sulla base dei requisiti di qualità stabiliti dal D.P.R. n. 470/1982 e successive modificazioni ed integrazioni (*tabella 2*), si sono considerati i dati ottenuti da tutti i punti in esame (compresi quindi anche i punti di Chioggia vietati per l'anno 2007 ai sensi dell'art. 7 del D.P.R. n. 470/1982 e s.m.i.), ad eccezione dei dati del parametro "ossigeno disciolto" (non valutato non essendo più questo parametro "obbligatorio" per il giudizio di idoneità delle acque di balneazione, così come previsto anche dalla Direttiva 2006/7/CE) relativi a tutti i corpi idrici indagati (e non solo per il mare Adriatico e per il lago di Garda su cui sono state attuate specifiche indagini di sorveglianza algale) al fine di un corretto raffronto tra gli stessi corpi idrici. In modo analogo si è operato per i dati dell'anno 2006 (vedi raffronto situazione anni 2007/2006).

Nelle *tabelle da 4 a 12* e nei *grafici da 1 a 23* vengono riportati, complessivamente e per corpo idrico e per comune, i dati numerici e/o percentuali relativi a:
Anno 2007
- campioni esaminati (totale, routinari e suppletivi suddivisi per mese);
- media campioni per punto di prelievo,
Anni 2007-2006
- campioni favorevoli;
- campioni non favorevoli suddivisi per parametro.

Dall'esame dei suddetti elaborati si evidenzia, tra l'altro, quanto segue.

2.1 Regione del Veneto

Nell'anno 2007 sono stati prelevati, nei 167 punti di prelievo in esame, complessivamente 2160 campioni di acqua (2020 routinari e 140 suppletivi), per una media di 12.93 campioni per punto.
I campioni favorevoli sono stati in numero di 2105 pari al 97.45% dei campioni esaminati. *A livello di corpo idrico*, si sono registrate condizioni di qualità più favorevoli (100% di campioni favorevoli) per lo specchio nautico di Albarella e per i laghi del Mis e di Lago e condizioni di qualità meno favorevoli (93.75% di campioni favorevoli) per il lago di Santa Maria.
I fattori inquinanti maggiormente rilevati sono stati il parametro "coliformi fecali" (43.42% di contribuzione) ed il parametro "trasparenza" (19.74% di incidenza). *A livello di corpo idrico*, si sono avute le maggiori contribuzioni dei suddetti parametri per il lago di Garda (58.06%) e per il mare Adriatico (40.54%).

2.2 Mare Adriatico

Nell'anno 2007 sono stati prelevati, nei 93 punti di prelievo in esame, complessivamente 1204 campioni di acqua (1131 routinari e 73 suppletivi), per una media di 12.95 campioni per punto.
I campioni favorevoli sono stati in numero di 1170 pari al 97.18% dei campioni esaminati. A *livello comunale*, si sono registrate condizioni di qualità più favorevoli (100% di campioni favorevoli) per San Michele al Tagliamento, Eraclea, Jesolo, Cavallino-Treporti e Venezia (mare Adriatico), Rosolina (specchio nautico di Albarella), Brenzone, Garda, Castelnuovo del Garda e e Peschiera del Garda (lago di Garda), Sospirolo (lago del Mis), Revine Lago e Tarzo (lago di Lago) e condizioni di qualità meno favorevoli (86.54% di campioni favorevoli) per Porto Tolle.
I fattori inquinanti maggiormente rilevati sono stati il parametro "trasparenza" (40.54% di contribuzione) ed il parametro "coliformi fecali" (35.14% di incidenza). A *livello comunale*, si è registrata la maggiore contribuzione dei suddetti parametri rispettivamente per Porto Viro (100%) e per Chioggia (76.92). Da notare inoltre che l'unico fattore inquinante rilevato per Caorle è stato il parametro "salmonelle".

2.3 Specchio nautico di Albarella

Nell'anno 2007 sono stati prelevati, nell'unico punto di prelievo in esame, in totale 12 campioni di acqua (tutti routinari).
I campioni favorevoli sono stati in numero di 12 pari quindi al 100% dei campioni esaminati.

2.4 Lago di Garda

Nell'anno 2007 sono stati prelevati, nei 65 punti di prelievo, complessivamente 832 campioni di acqua (780 routinari e 52 suppletivi), per una media di 12.80 campioni per punto.
I campioni favorevoli sono stati in numero 814 pari al 97.84% dei campioni esaminati. *A livello comunale*, si sono registrate condizioni di qualità più favorevoli (100% di campioni favorevoli) per Brenzone, Castelnuovo del Garda e Peschiera del Garda e condizioni di qualità meno favorevoli (90.78% di campioni favorevoli) per Bardolino.
I fattori inquinanti maggiormente rilevati sono stati il parametro "coliformi fecali" (58.06%) ed il parametro "streptococchi fecali" (25.81%). *A livello comunale*, si è avuta la maggiore incidenza dei suddetti parametri rispettivamente per Torri del Benaco e Garda (100% di contribuzione) e per Malcesine (50% di incidenza).

2.5 Lago di Santa Croce

Nell'anno 2007 sono stati prelevati, nei 3 punti di prelievo in esame, in totale 43 campioni di acqua (36 routinari e 7 suppletivi), per una media di 14.33 campioni per punto.
I campioni favorevoli sono stati in numero di 42 pari al 97.67% dei campioni esaminati.
L'unico fattore inquinante rilevato è stato il parametro "salmonelle".

2.6 Lago del Mis

Nell'anno 2007 sono stati prelevati, nell'unico punto di prelievo in esame, complessivamente 13 campioni di acqua (tutti routinari).
I campioni favorevoli sono stati in numero di 13 pari quindi al 100% dei campioni esaminati.

2.7 Lago di Lago

Nell'anno 2007 sono stati prelevati, nei 2 punti di prelievo in esame, complessivamente 24 campioni di acqua (tutti routinari), per una media di 12 campioni per punto.
I campioni favorevoli sono stati in numero di 24 pari quindi al 100% dei campioni esaminati.

2.8 Lago di Santa Maria

Nell'anno 2007 sono stati prelevati, nei 2 punti di prelievo in esame, complessivamente 32 campioni di acqua (24 routinari e 8 suppletivi), per una media di 16 campioni per punto.
I campioni favorevoli sono stati in numero di 30 pari al 93.75% dei campioni esaminati. *A livello comunale*, si sono registrate le stesse condizioni di qualità per Revine Lago e Tarzo (93.75% di campioni favorevoli).
I fattori inquinanti maggiormente rilevati sono stati i parametri "coliformi totali", "coliformi fecali"e "streptococchi fecali", ciascuno con il 28.57% di contribuzione. *A livello comunale*, si è avuta la maggiore incidenza dei suddetti parametri per Revine Lago (tutti con il 33.33% di contribuzione).

3 CONCLUSIONI

3.1 Situazione nell'anno 2007

Valutando i dati ottenuti nell'anno 2007 secondo i criteri proposti nella *tabella 3*, le acque in esame si classificano, a livello regionale e per corpo idrico nonchè per comune, come evidenziato nella *tabella 13* e nelle *figure da 1 a 6*, e, qui di seguito, illustrato.

Valutazione senza il parametro "ossigeno disciolto"

- *Situazione generale*

Risultano complessivamente di buona qualità le acque in esame.

- *Situazione per corpo idrico*

- Risultano di ottima qualità le acque dello specchio nautico di Albarella e del laghi del Mis e di Lago;
- Risultano di buona qualità quelle del mare Adriatico e dei laghi di Garda, di Santa Croce e di Santa Maria.

- *Situazione per comune*

- Risultano in condizioni di qualità più favorevoli (ottima qualità) le acque di San Michele al Tagliamento, di Eraclea, di Jesolo, di Cavallino-Treporti e di Venezia (mare Adriatico), di Rosolina (specchio nautico di Albarella), di Brenzone, di Castelnuovo del Garda e di Peschiera del Garda (lago di Garda), di Sospirolo (lago del Mis), di Revine Lago e di Tarzo (lago di Lago)
- Risultano in condizioni di qualità meno favorevoli (discreta qualità) quelle di Porto Viro e di Porto Tolle (mare Adriatico).

3.2 Raffronto con l'anno 2006

Raffrontando le risultanze delle elaborazioni dei dati relativi agli ultimi due anni di osservazione, così come riportato nella *tabella 13* e nelle *figure da 1 a 6*, si evidenzia, tra l'altro, quanto segue.

Valutazione senza il parametro "ossigeno disciolto"

- *Situazione generale*

Risultano complessivamente *stazionarie* le condizioni di qualità (buona) delle acque in esame.

- *Situazione per corpo idrico*

- Risultano *in miglioramento* di una classe di qualità (da buona a ottima) le acque del lago di Lago;
- Risultano *stazionarie* le condizioni di qualità delle acque del mare Adriatico (buona), dello specchio nautico di Albarella (ottima) e dei laghi di Garda (buona), di Santa Croce (buona), del Mis (ottima) e di Santa Maria (buona);

- *Situazione per comune*

- Risultano *in miglioramento* di due classi di qualità (da mediocre a buona) le acque di Chioggia (mare Adriatico) e di una classe di qualità (da buona a ottima) quelle di Jesolo, di Cavallino-Treporti (mare Adriatico), di Peschiera del Garda (lago di Garda) e di Revine Lago (lago di Lago);
- Risultano *stazionarie* le condizioni di qualità delle acque di San Michele al Tagliamento (ottima), di Caorle (buona), di Eraclea (ottima), di Venezia (ottima) e di Rosolina (buona) (mare Adriatico), di Rosolina (ottima) (specchio nautico di Albarella), di Malcesine (buona), di Brenzone (ottima), di Torri del Benaco (buona), di Garda (buona), di Lazise (buona), di Castelnuovo del Garda (ottima) (lago di Garda), di Farra d'Alpago (buona) (lago di Santa Croce), di Sospirolo (ottima) (lago del Mis), di Revine Lago (buona) (lago di Santa Maria) e di Tarzo (ottima) (lago di Lago);

- Risultano *in peggioramento* di due classi di qualità (da ottima a discreta) le acque di Porto Tolle (mare Adriatico)) e di una classe quelle di Porto Viro (da buona a discreta) (mare Adriatico), di Bardolino (da ottima a buona) (lago di Garda) e di Tarzo (da ottima a buona) (lago di Santa Maria).

Riassumendo, dal quadro sopra descritto si evince quanto segue:
1) nell'anno 2007 si registrano condizioni di qualità più favorevoli (ottima qualità) per le acque dello specchio nautico di Albarella e dei laghi del Mis e di Lago, e condizioni di qualità meno favorevoli (buona qualità) per quelle del mare Adriatico e dei laghi di Garda, di Santa Croce e di Santa Maria.
Più in particolare, le situazioni più favorevoli (ottima qualità) si rilevano per le acque prospicienti i comuni di Eraclea, di Jesolo, di Cavallino-Treporti, di Venezia, di Rosolina-specchio nautico di Albarella, di Brenzone, di Castelnuovo del Garda, di Peschiera del Garda, di Sospirolo, di Revine Lago e di Tarzo-lago di Lago, mentre le situazioni meno favorevoli (discreta qualità) si notano per le acque antistanti i comuni di Porto Viro e di Porto Tolle;
2) nell'anno 2007 rispetto all'anno 2006, si osservano condizioni di qualità più favorevoli per le acque del lago di Lago (da buona a ottima) e condizioni di qualità stazionarie per le acque dello specchio nautico di Albarella e del lago del Mis (ottima), del mare Adriatico e dei laghi di Garda, di Santa Croce e di Santa Maria (buona).
Più in particolare, si hanno condizioni di qualità in miglioramento per le acque prospicienti i comuni di Chioggia (da mediocre a buona), di Jesolo e di Cavallino-Treporti (da buona a ottima), di Peschiera del Garda (da buona a ottima), di Revine Lago-lago di Lago (da buona a ottima), mentre si evidenziano condizioni di qualità in peggioramento per le acque antistanti i comuni di Porto Tolle (da ottima a discreta), di Porto Viro (da buona a discreta), di Bardolino (da ottima a buona) e di Tarzo-lago di Santa Maria (da ottima a buona);
3) nel periodo 2006-2007, si evidenziano condizioni di ottima qualità per le acque relative ai comuni di San Michele al Tagliamento, di Eraclea, di Venezia, di Rosolina-specchio nautico di Albarella, di Brenzone, di Castelnuovo del Garda, di Sospirolo e di Tarzo-lago di Lago, e condizioni di buona qualità per le acque di comuni di Caorle, di Rosolina, di Malcesine, di Torri del Benaco, di Garda, di Lazise, di Farra d'Alpago e di Revine Lago-lago di Santa Maria.

Per completezza di informazione, si riportano nella *tabella 14* i punti che, senza considerare il parametro "ossigeno disciolto", sono stati vietati alla balneazione nell'anno 2007 sia dalla Regione del Veneto (Decreti Regionali n. 179/2006 e n. 30/2007) sulla base dei risultati delle analisi routinarie effettuate nell'anno 2006, sia dai Comuni interessati a seguito dell'esito non favorevole delle analisi (routinarie e/o suppletive) effettuate nell'anno 2007. I punti vietati nell'anno 2007 sono stati in totale dodici (di cui uno con due divieti) contro gli undici (di cui due con tre divieti, tre con due divieti e sei con un divieto) dell'anno 2006 *(tabella 15).*
Inoltre, si riportano nelle *tabelle 16 e 17* i punti che, senza considerare il parametro ossigeno disciolto, risulterebbero non idonei alla balneazione al 1° aprile 2008 (in totale due punti contro i cinque punti dell'anno precedente) e dal 1° aprile al 30 settembre 2008 (in totale zero punti contro i sette punti dell'anno precedente), in base ai criteri di valutazione di cui agli articoli 6 e 7 del D.P.R. n. 470/1982 e s.m.i.
Infine, si riportano nelle *tabelle 18 e 19* le analisi che, senza considerare il parametro "ossigeno disciolto", sono risultate non conformi, negli anni rispettivamente 2007 e 2006, ai requisiti di qualità previsti dalla legge.

4 ELABORATI

(Tabelle, Grafici e Figure)

Tabella 1 **Balneazione 2007**

CORPI IDRICI COMUNI	N° PUNTI DI PRELIEVO	STRUTTURE ARPAV INCARICATE DEI CONTROLLI
MARE ADRIATICO (§)	***93 (7)***	
SAN MICHELE AL TAGLIAMENTO	6	DAP-ST – DARL-SL - DI VENEZIA
CAORLE	15	DAP-ST – DARL-SL - DI VENEZIA
ERACLEA	3	DAP-ST – DARL-SL - DI VENEZIA
JESOLO	11	DAP-ST – DARL-SL - DI VENEZIA
CAVALLINO-TREPORTI	12	DAP-ST – DARL-SL - DI VENEZIA
VENEZIA	18	DAP-ST – DARL-SL - DI VENEZIA
CHIOGGIA	11 (7)	DAP-ST – DARL-SL - DI VENEZIA
ROSOLINA	9	DAP-ST – DARL-SL - DI ROVIGO
PORTO VIRO	2	DAP-ST – DARL-SL - DI ROVIGO
PORTO TOLLE	6	DAP-ST – DARL-SL - DI ROVIGO
SPECCHIO NAUTICO DI ALBARELLA	***1***	
ROSOLINA	1	DAP-ST – DARL-SL - DI ROVIGO
LAGO DI GARDA	***65***	
MALCESINE	10	DAP-ST – DARL-SL - DI VERONA
BRENZONE	8	DAP-ST – DARL-SL - DI VERONA
TORRI DEL BENACO	13	DAP-ST – DARL-SL - DI VERONA
GARDA	6	DAP-ST – DARL-SL - DI VERONA
BARDOLINO	9	DAP-ST – DARL-SL - DI VERONA
LAZISE	6	DAP-ST – DARL-SL - DI VERONA
CASTELNUOVO DEL GARDA	4	DAP-ST – DARL-SL - DI VERONA
PESCHIERA DEL GARDA	9	DAP-ST – DARL-SL - DI VERONA
LAGO DI SANTA CROCE	***3***	
FARRA D'ALPAGO	3	DAP-ST – DARL-SL - DI BELLUNO
LAGO DEL MIS	***1***	
SOSPIROLO	1	DAP-ST – DARL-SL - DI BELLUNO
LAGO DI LAGO	***2***	
REVINE LAGO	1	DAP-ST – DARL-SL - DI TREVISO
TARZO	1	DAP-ST – DARL-SL - DI TREVISO
LAGO DI SANTA MARIA	***2***	
REVINE LAGO	1	DAP-ST – DARL-SL - DI TREVISO
TARZO	1	DAP-ST – DARL-SL - DI TREVISO
REGIONE DEL VENETO	***167 (7)***	

(§)

PROVINCIA DI VENEZIA	76 (7)	
PROVINCIA DI ROVIGO	17	

Nota

Tra parentesi è indicato il numero dei punti vietati per tutto l'anno 2007 (sulla base dei dati dell'anno 2006) con Decreto del Dirigente Regionale della Direzione Tutela Ambiente n. 179 del 14 dicembre 2006, ai sensi dell'art. 7 del D.P.R. n. 470/1982 e s.m.i.

Tabella 2 **Balneazione 2007**

REQUISITI DI QUALITA' DELLE ACQUE DI BALNEAZIONE *(D.P.R . 8 giugno 1982, n. 470 – Allegato 1)*			
PARAMETRI	UNITA' DI MISURA	VALORI LIMITE	
		DA	A
COLIFORMI TOTALI	ufc/100 mL	2000	
COLIFORMI FECALI	ufc/100 mL	100	
STREPTOCOCCHI FECALI	ufc/100 mL	100	
SALMONELLE	ufc/L	0	
ENTEROVIRUS	pfu/10 L	0	
PH	unità pH	6	9
COLORAZIONE		Normale	
TRASPARENZA	m	1	
OLI MINERALI	mg/L	0.5	
SOSTANZE TENSIOATTIVE	mg/L	0.5	
FENOLI	mg/L	0.05	
OSSIGENO DISCIOLTO (*)	% saturazione	70	120

Legenda
ufc (unità formanti colonie); pfu (unità formanti placche)
(*) non si considera a condizione che venga attuato sulle zone di balneazione un apposito programma di sorveglianza algale e data adeguata informazione al pubblico, ai sensi del Decreto Legislativo 11 luglio 2007, n. 94 (per la Regione del Veneto anche in forza della Legge Regionale 12 luglio 2007, n. 15)

Tabella 3 **Balneazione 2007**

CRITERI DI VALUTAZIONE DELLE ACQUE DI BALNEAZIONE *(adottati nel presente lavoro)*	
CAMPIONI FAVOREVOLI	CLASSI DI QUALITA'
100%	OTTIMA
≥90% <100%	BUONA
≥80% <90%	DISCRETA
≥70% <80%	MEDIOCRE
≥50% <70%	CATTIVA
<50%	PESSIMA

Tabella 4 **Balneazione 2007**

CORPI IDRICI COMUNI	**N° TOTALE CAMPIONI ESAMINATI**	**N° CAMPIONI**		**N° MEDIO CAMPIONI PER PUNTO**
		ROUTINARI	**SUPPLETIVI**	
MARE ADRIATICO (§)	**1204**	**1131**	**73**	***12,95***
SAN MICHELE AL TAGLIAMENTO	72	72		12,00
CAORLE	185	180	5	12,33
ERACLEA	36	36		12,00
JESOLO	132	132		12,00
CAVALLINO-TREPORTI	144	144		12,00
VENEZIA	216	216		12,00
CHIOGGIA	148	144	4	13,45
ROSOLINA	136	108	28	15,11
PORTO VIRO	31	27	4	15,50
PORTO TOLLE	104	72	32	17,33
SPECCHIO NAUTICO DI ALBARELLA	**12**	**12**		***12,00***
ROSOLINA	12	12		12,00
LAGO DI GARDA	**832**	**780**	**52**	***12,80***
MALCESINE	124	120	4	12,40
BRENZONE	96	96		12,00
TORRI DEL BENACO	160	156	4	12,31
GARDA	75	72	3	12,50
BARDOLINO	141	108	33	15,67
LAZISE	80	72	8	13,33
CASTELNUOVO DEL GARDA	48	48		12,00
PESCHIERA DEL GARDA	108	108		12,00
LAGO DI SANTA CROCE	**43**	**36**	**7**	***14,33***
FARRA D'ALPAGO	43	36	7	14,33
LAGO DEL MIS	**13**	**13**		***13,00***
SOSPIROLO	13	13		13,00
LAGO DI LAGO	**24**	**24**		***12,00***
REVINE LAGO	12	12		12,00
TARZO	12	12		12,00
LAGO DI SANTA MARIA	**32**	**24**	**8**	**16,00**
REVINE LAGO	16	12	4	16,00
TARZO	16	12	4	16,00
REGIONE DEL VENETO	**2160**	**2020**	**140**	**12,93**

(§)

PROVINCIA DI VENEZIA	933	924	9	12,28
PROVINCIA DI ROVIGO	271	207	64	15,94

Balneazione 2007
CAMPIONI ESAMINATI

Grafico 1

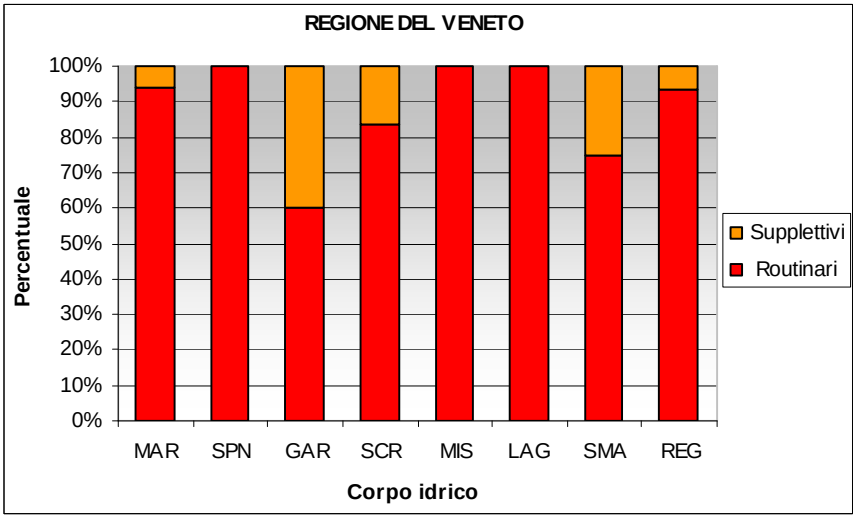

Grafico 2

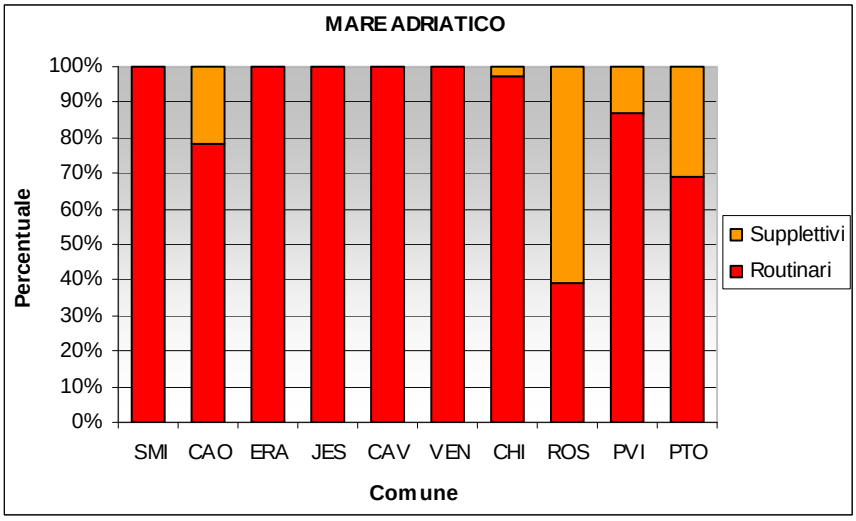

Grafico 3

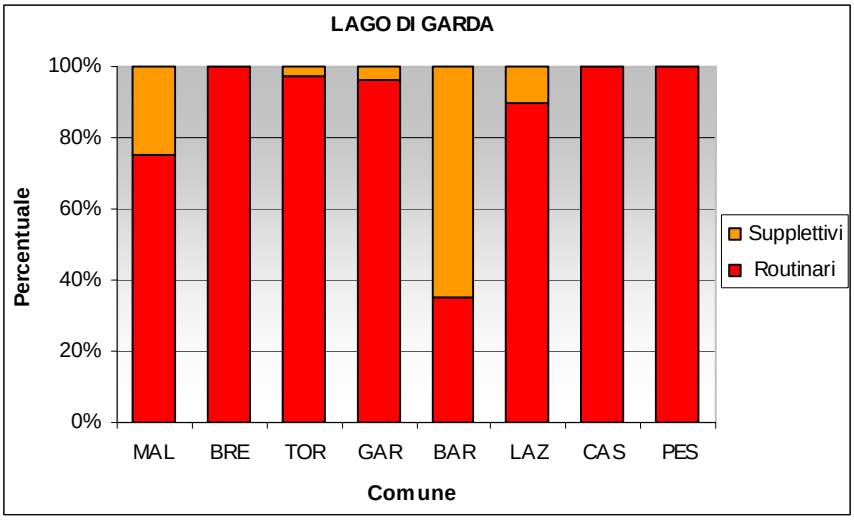

Tabella 5 **Balneazione 2007**

CORPI IDRICI	N° TOTALE CAMPIONI PER MESE					
COMUNI	APR	MAG	GIU	LUG	AGO	SET
MARE ADRIATICO (§)	**198**	**212**	**195**	**259**	**220**	**120**
SAN MICHELE AL TAGLIAMENTO	12	12	12	18	12	6
CAORLE	30	46	31	33	30	15
ERACLEA	6	6	3	12	6	3
JESOLO	22	22	11	44	22	11
CAVALLINO-TREPORTI	24	24	12	36	36	12
VENEZIA	36	36	30	54	42	18
CHIOGGIA	22	22	25	27	37	15
ROSOLINA	18	28	36	18	18	18
PORTO VIRO	4	4	8	5	5	5
PORTO TOLLE	24	12	27	12	12	17
SPECCHIO NAUTICO DI ALBARELLA	**2**	**2**	**2**	**2**	**2**	**2**
ROSOLINA	2	2	2	2	2	2
LAGO DI GARDA	**133**	**150**	**152**	**169**	**131**	**97**
MALCESINE	20	20	20	34	10	20
BRENZONE	16	16	16	24	8	16
TORRI DEL BENACO	26	26	26	43	26	13
GARDA	12	12	18	12	12	9
BARDOLINO	21	19	34	18	31	18
LAZISE	12	18	12	12	18	8
CASTELNUOVO DEL GARDA	8	12	8	8	8	4
PESCHIERA DEL GARDA	18	27	18	18	18	9
LAGO DI SANTA CROCE	**6**	**6**	**6**	**10**	**6**	**9**
FARRA D'ALPAGO	6	6	6	10	6	9
LAGO DEL MIS	**2**	**2**	**2**	**2**	**2**	**3**
SOSPIROLO	2	2	2	2	2	3
LAGO DI LAGO	**4**	**4**	**4**	**4**	**4**	**4**
REVINE LAGO	2	2	2	2	2	2
TARZO	2	2	2	2	2	2
LAGO DI SANTA MARIA	**4**	**4**	**8**	**8**	**4**	**4**
REVINE LAGO	2	2	6	2	2	2
TARZO	2	2	2	6	2	2
REGIONE DEL VENETO	**349**	**380**	**369**	**454**	**369**	**239**

(§)

PROVINCIA DI VENEZIA	152	168	124	224	185	80
PROVINCIA DI ROVIGO	46	44	71	35	35	40

Tabella 6 **Balneazione 2007**

CORPI IDRICI	N° CAMPIONI ROUTINARI PER MESE					
COMUNI	APR	MAG	GIU	LUG	AGO	SET
MARE ADRIATICO (§)	**186**	**197**	**154**	**259**	**220**	**115**
SAN MICHELE AL TAGLIAMENTO	12	12	12	18	12	6
CAORLE	30	41	31	33	30	15
ERACLEA	6	6	3	12	6	3
JESOLO	22	22	11	44	22	11
CAVALLINO-TREPORTI	24	24	12	36	36	12
VENEZIA	36	36	30	54	42	18
CHIOGGIA	22	22	21	27	37	15
ROSOLINA	18	18	18	18	18	18
PORTO VIRO	4	4	4	5	5	5
PORTO TOLLE	12	12	12	12	12	12
SPECCHIO NAUTICO DI ALBARELLA	**2**	**2**	**2**	**2**	**2**	**2**
ROSOLINA	2	2	2	2	2	2
LAGO DI GARDA	**130**	**149**	**145**	**161**	**112**	**83**
MALCESINE	20	20	20	30	10	20
BRENZONE	16	16	16	24	8	16
TORRI DEL BENACO	26	26	26	39	26	13
GARDA	12	12	18	12	12	6
BARDOLINO	18	18	27	18	18	9
LAZISE	12	18	12	12	12	6
CASTELNUOVO DEL GARDA	8	12	8	8	8	4
PESCHIERA DEL GARDA	18	27	18	18	18	9
LAGO DI SANTA CROCE	**6**	**6**	**6**	**5**	**4**	**9**
FARRA D'ALPAGO	6	6	6	5	4	9
LAGO DEL MIS	**2**	**2**	**2**	**2**	**2**	**3**
SOSPIROLO	2	2	2	2	2	3
LAGO DI LAGO	**4**	**4**	**4**	**4**	**4**	**4**
REVINE LAGO	2	2	2	2	2	2
TARZO	2	2	2	2	2	2
LAGO DI SANTA MARIA	**4**	**4**	**4**	**4**	**4**	**4**
REVINE LAGO	2	2	2	2	2	2
TARZO	2	2	2	2	2	2
REGIONE DEL VENETO	**334**	**364**	**317**	**437**	**348**	**220**

(§)

PROVINCIA DI VENEZIA	152	163	120	224	185	80
PROVINCIA DI ROVIGO	34	34	34	35	35	35

Tabella 7 **Balneazione 2007**

CORPI IDRICI	N° CAMPIONI SUPPLETIVI PER MESE					
COMUNI	APR	MAG	GIU	LUG	AGO	SET
MARE ADRIATICO (§)	**12**	**15**	**41**			**5**
SAN MICHELE AL TAGLIAMENTO						
CAORLE		5				
ERACLEA						
JESOLO						
CAVALLINO-TREPORTI						
VENEZIA						
CHIOGGIA			4			
ROSOLINA		10	18			
PORTO VIRO			4			
PORTO TOLLE	12		15			5
SPECCHIO NAUTICO DI ALBARELLA						
ROSOLINA						
LAGO DI GARDA	**3**	**1**	**7**	**8**	**19**	**14**
MALCESINE				4		
BRENZONE						
TORRI DEL BENACO				4		
GARDA						3
BARDOLINO	3	1	7		13	9
LAZISE					6	2
CASTELNUOVO DEL GARDA						
PESCHIERA DEL GARDA						
LAGO DI SANTA CROCE				**5**	**2**	
FARRA D'ALPAGO				5	2	
LAGO DEL MIS						
SOSPIROLO						
LAGO DI LAGO						
REVINE LAGO						
TARZO						
LAGO DI SANTA MARIA			**4**	**4**		
REVINE LAGO			4			
TARZO				4		
REGIONE DEL VENETO	**15**	**16**	**52**	**17**	**21**	**19**

(§)

PROVINCIA DI VENEZIA		5	4			
PROVINCIA DI ROVIGO	12	10	37			5

Balneazione 2007
CAMPIONI ESAMINATI

Grafico 4

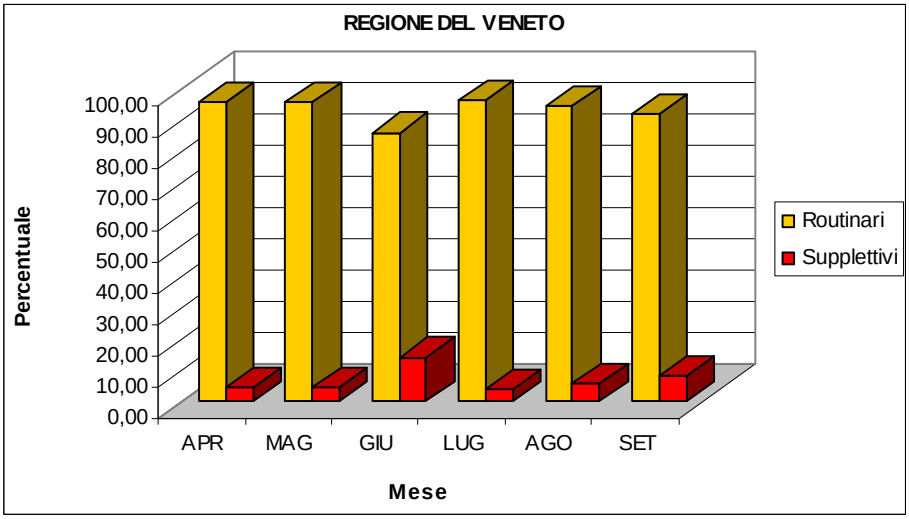

Grafico 5

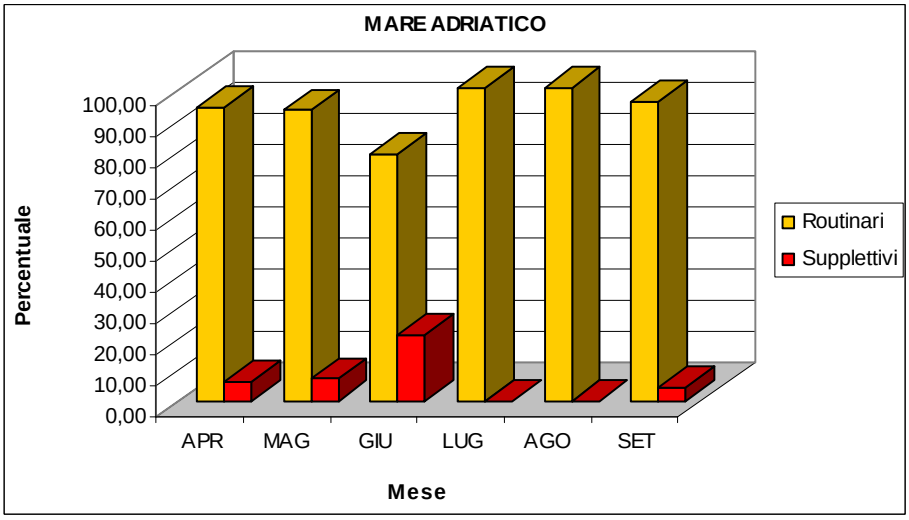

Grafico 6

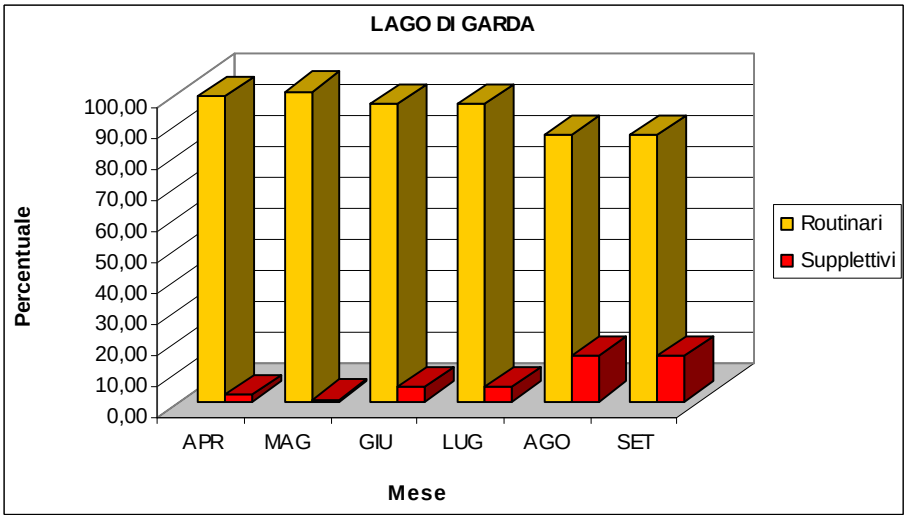

Balneazione 2007
CAMPIONI ESAMINATI

Grafico 7

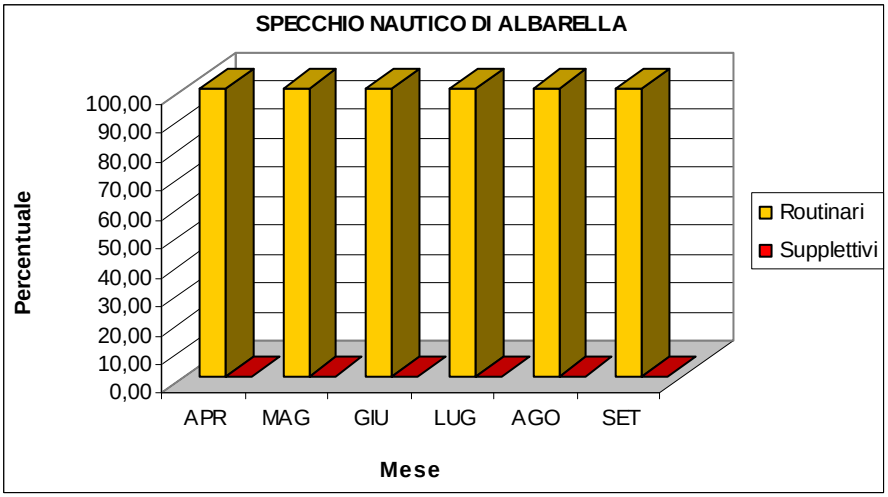

Grafico 8

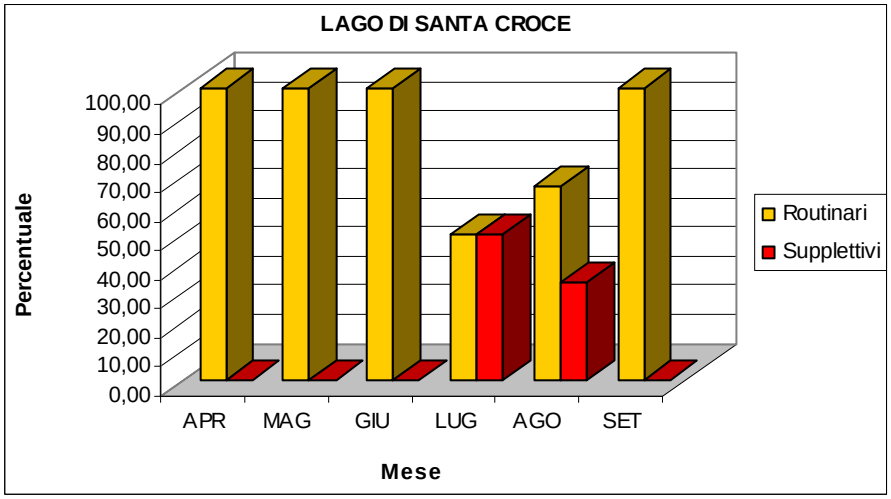

Grafico 9

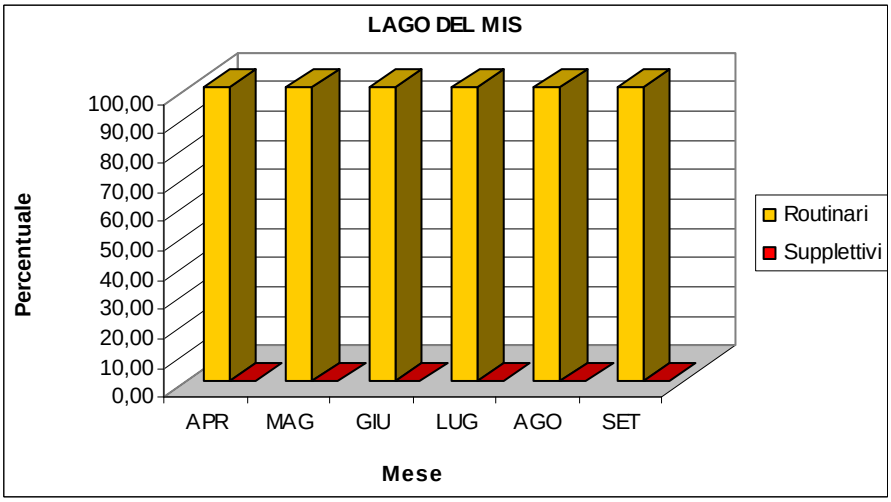

Balneazione 2007
CAMPIONI ESAMINATI

Grafico 10

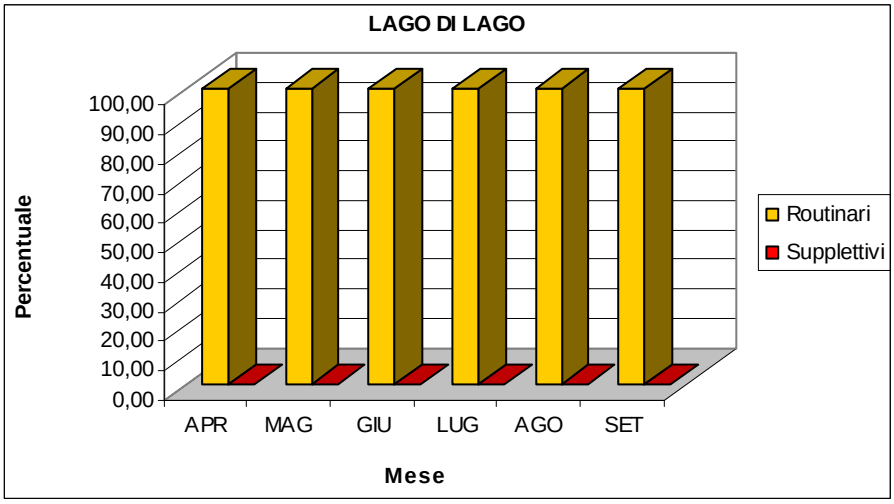

Grafico 11

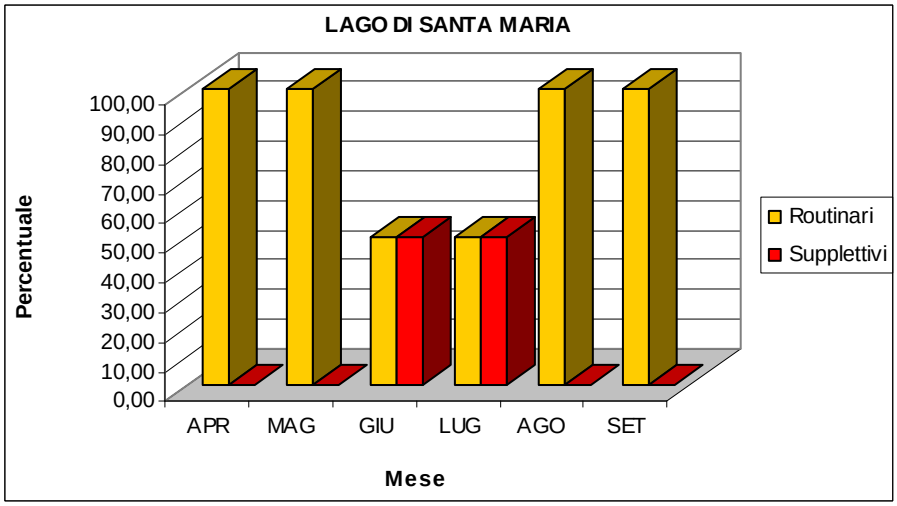

Tabella 8 **Balneazione 2007**

CORPI IDRICI COMUNI	**N° CAMPIONI FAVOREVOLI (*)**		**% CAMPIONI FAVOREVOLI (*)**		
	2007	**2006**	**2007**	**2006**	**2007/2006**
MARE ADRIATICO (§)	***1170***	***1195***	***97,18***	***94,69***	***2,49***
SAN MICHELE AL TAGLIAMENTO	72	72	100,00	100,00	
CAORLE	183	190	98,92	97,44	1,48
ERACLEA	36	36	100,00	100,00	
JESOLO	132	148	100,00	97,37	2,63
CAVALLINO-TREPORTI	144	148	100,00	99,33	0,67
VENEZIA	216	216	100,00	100,00	
CHIOGGIA	137	153	92,57	76,50	16,07
ROSOLINA	133	126	97,79	94,74	3,05
PORTO VIRO	27	34	87,10	91,89	-4,79
PORTO TOLLE	90	72	86,54	100,00	-13,46
SPECCHIO NAUTICO DI ALBARELLA	***12***	***12***	***100,00***	***100,00***	
ROSOLINA	12	12	100,00	100,00	
LAGO DI GARDA	***814***	***821***	***97,84***	***98,80***	***-0,96***
MALCESINE	123	126	99,19	98,44	0,75
BRENZONE	96	96	100,00	100,00	
TORRI DEL BENACO	159	159	99,38	99,38	
GARDA	74	75	98,67	98,68	-0,01
BARDOLINO	128	108	90,78	100,00	-9,22
LAZISE	78	84	97,50	97,67	-0,17
CASTELNUOVO DEL GARDA	48	52	100,00	100,00	
PESCHIERA DEL GARDA	108	121	100,00	96,80	3,20
LAGO DI SANTA CROCE	***42***	***45***	***97,67***	***97,83***	***-0,15***
FARRA D'ALPAGO	42	45	97,67	97,83	-0,15
LAGO DEL MIS	***13***	***15***	***100,00***	***100,00***	
SOSPIROLO	13	15	100,00	100,00	
LAGO DI LAGO	***24***	***28***	***100,00***	***96,55***	***3,45***
REVINE LAGO	12	16	100,00	94,12	5,88
TARZO	12	12	100,00	100,00	
LAGO DI SANTA MARIA	***30***	***28***	***93,75***	***96,55***	***-2,80***
REVINE LAGO	15	16	93,75	94,12	-0,37
TARZO	15	12	93,75	100,00	-6,25
REGIONE DEL VENETO	***2105***	***2144***	***97,45***	***96,40***	***1,05***

(§)

PROVINCIA DI VENEZIA	920	963	98,61	94,41	4,19
PROVINCIA DI ROVIGO	250	232	92,25	95,87	-3,62

(*) senza considerare il parametro "ossigeno disciolto"

Balneazione 2007/2006
CAMPIONI FAVOREVOLI

Grafico 12

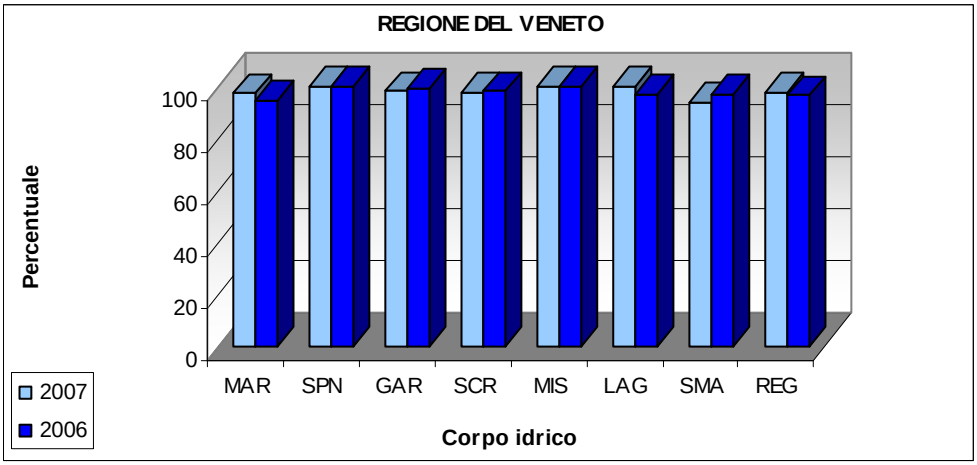

Grafico 13

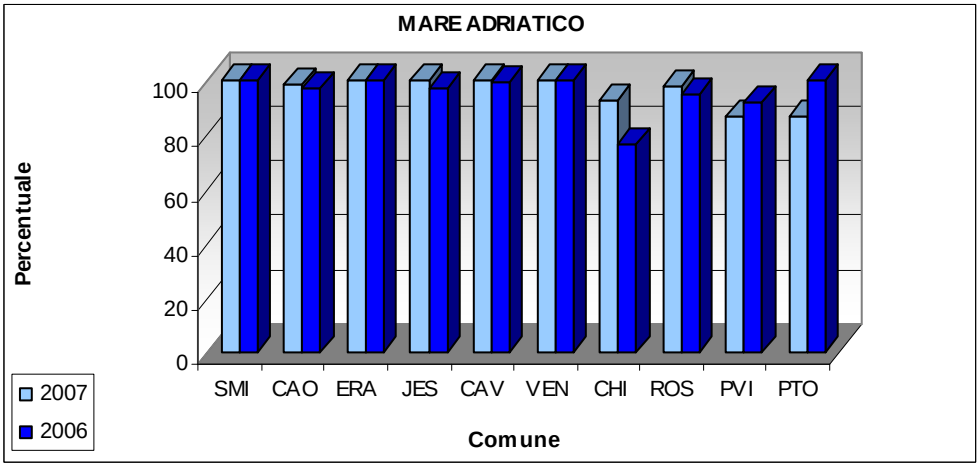

Grafico 14

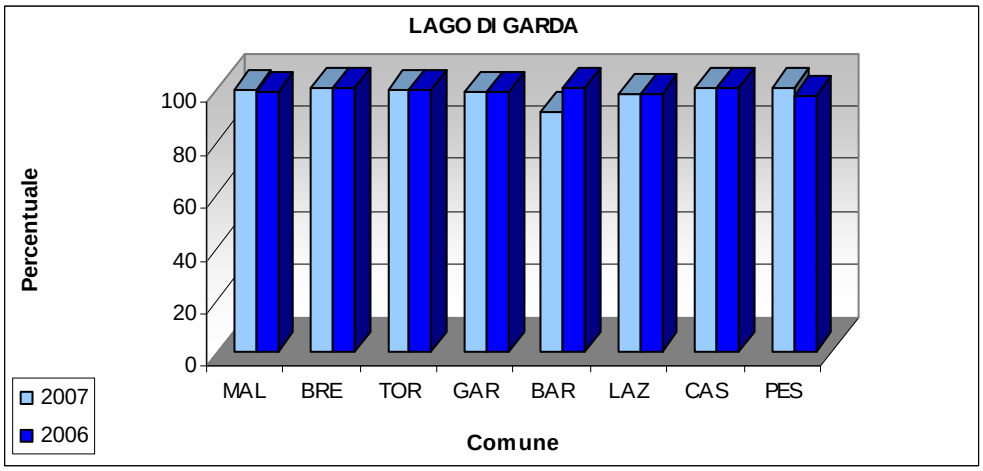

Balneazione 2007/2006
CAMPIONI FAVOREVOLI

Grafico 15

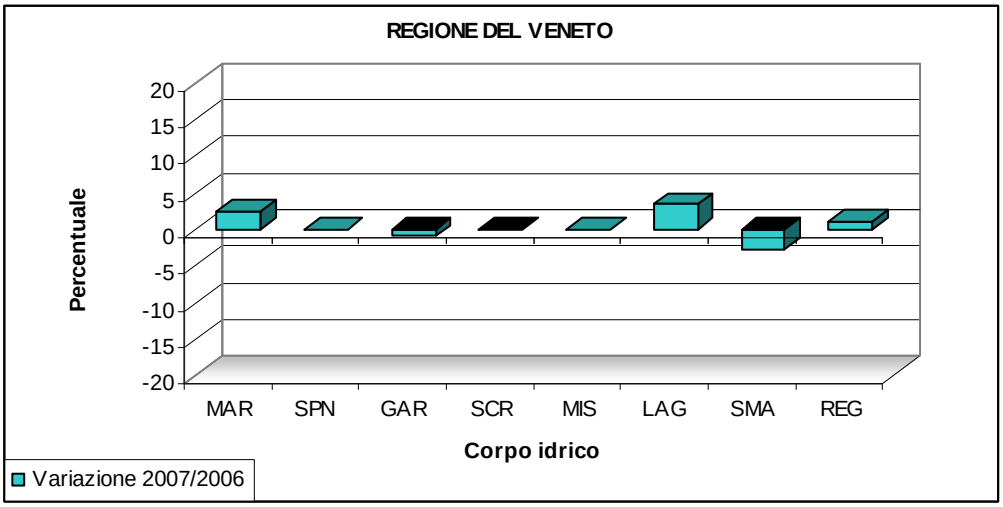

Grafico 16

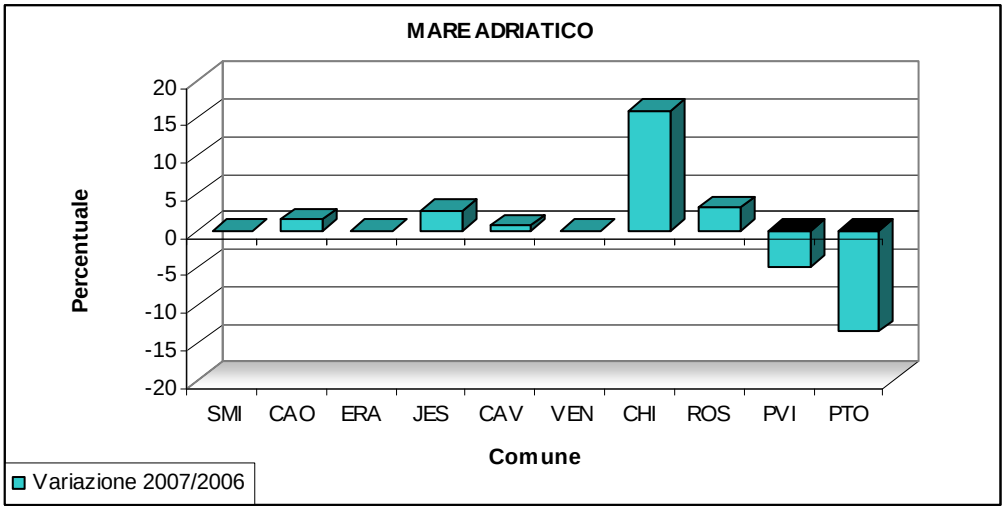

Grafico 17

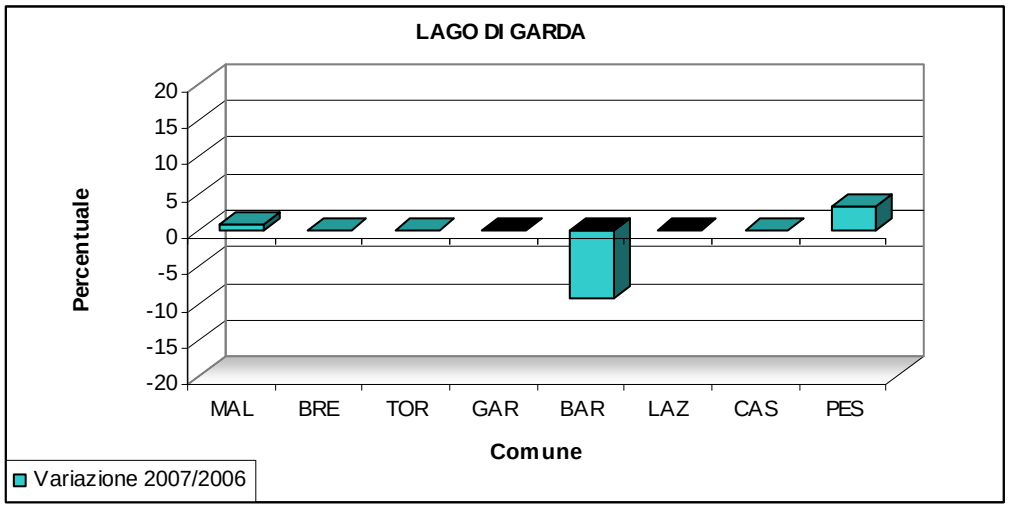

Tabella 9 **Balneazione 2007**

CORPI IDRICI COMUNI	N° CAMPIONI NON FAVOREVOLI SUDDIVISI PER PARAMETRO (*)				
	CT	CF	SF	SAL	TRA
MARE ADRIATICO (§)	***1***	***13***		***8***	***15***
SAN MICHELE AL TAGLIAMENTO					
CAORLE				2	
ERACLEA					
JESOLO					
CAVALLINO-TREPORTI					
VENEZIA					
CHIOGGIA		10		3	
ROSOLINA	1	3			
PORTO VIRO					4
PORTO TOLLE				3	11
SPECCHIO NAUTICO DI ALBARELLA					
ROSOLINA					
LAGO DI GARDA	***5***	***18***	***8***		
MALCESINE		1	1		
BRENZONE					
TORRI DEL BENACO		1			
GARDA		1			
BARDOLINO	4	13	6		
LAZISE	1	2	1		
CASTELNUOVO DEL GARDA					
PESCHIERA DEL GARDA					
LAGO DI SANTA CROCE				***1***	
FARRA D'ALPAGO				1	
LAGO DEL MIS					
SOSPIROLO					
LAGO DI LAGO					
REVINE LAGO					
TARZO					
LAGO DI SANTA MARIA	***2***	***2***	***2***	***1***	
REVINE LAGO	1	1	1		
TARZO	1	1	1	1	
REGIONE DEL VENETO	***8***	***33***	***10***	***10***	***15***

(§)

PROVINCIA DI VENEZIA		10		5	
PROVINCIA DI ROVIGO	1	3		3	15

(*) senza considerare il parametro "ossigeno disciolto"

Tabella 10 **Balneazione 2007**

CORPI IDRICI COMUNI	% CAMPIONI NON FAVOREVOLI SUDDIVISI PER PARAMETRO (*)				
	CT	CF	SF	SAL	TRA
MARE ADRIATICO (§)	***2,70***	***35,14***		***21,62***	***40,54***
SAN MICHELE AL TAGLIAMENTO					
CAORLE				100,00	
ERACLEA					
JESOLO					
CAVALLINO-TREPORTI					
VENEZIA					
CHIOGGIA		76,92		23,08	
ROSOLINA	25,00	75,00			
PORTO VIRO					100,00
PORTO TOLLE				21,43	78,57
SPECCHIO NAUTICO DI ALBARELLA					
ROSOLINA					
LAGO DI GARDA	***16,13***	***58,06***	***25,81***		
MALCESINE		50,00	50,00		
BRENZONE					
TORRI DEL BENACO		100,00			
GARDA		100,00			
BARDOLINO	17,39	56,52	26,09		
LAZISE	25,00	50,00	25,00		
CASTELNUOVO DEL GARDA					
PESCHIERA DEL GARDA					
LAGO DI SANTA CROCE				***100,00***	
FARRA D'ALPAGO				100,00	
LAGO DEL MIS					
SOSPIROLO					
LAGO DI LAGO					
REVINE LAGO					
TARZO					
LAGO DI SANTA MARIA	***28,57***	***28,57***	***28,57***	***14,29***	
REVINE LAGO	33,33	33,33	33,33		
TARZO	25,00	25,00	25,00	25,00	
REGIONE DEL VENETO	***10,53***	***43,42***	***13,16***	***13,16***	***19,74***

(§)

PROVINCIA DI VENEZIA		66,67		33,33	
PROVINCIA DI ROVIGO	4,55	13,64		13,64	68,18

(*) senza considerare il parametro "ossigeno disciolto"

Tabella 11 **Balneazione 2006**

CORPI IDRICI COMUNI	N° CAMPIONI NON FAVOREVOLI (*)				
	CT	**CF**	**SF**	**SAL**	**TRA**
MARE ADRIATICO (§)	**26**	**55**		**14**	**3**
SAN MICHELE AL TAGLIAMENTO					
CAORLE		2		3	
ERACLEA					
JESOLO		4		1	
CAVALLINO-TREPORTI				1	
VENEZIA					
CHIOGGIA	24	44		8	
ROSOLINA	2	5		1	
PORTO VIRO					3
PORTO TOLLE					
SPECCHIO NAUTICO DI ALBARELLA					
ROSOLINA					
LAGO DI GARDA	***1***	***10***	***2***		
MALCESINE		2			
BRENZONE					
TORRI DEL BENACO		1			
GARDA		1	1		
BARDOLINO					
LAZISE	1	2			
CASTELNUOVO DEL GARDA					
PESCHIERA DEL GARDA		4	1		
LAGO DI SANTA CROCE				***1***	
FARRA D'ALPAGO				1	
LAGO DEL MIS					
SOSPIROLO					
LAGO DI LAGO				**1**	
REVINE LAGO				1	
TARZO					
LAGO DI SANTA MARIA				***1***	
REVINE LAGO				1	
TARZO					
REGIONE DEL VENETO	***27***	***65***	***2***	***17***	***3***

(§)

PROVINCIA DI VENEZIA	24	50		13	
PROVINCIA DI ROVIGO	2	5		1	3

(*) senza considerare il parametro "ossigeno disciolto"

Tabella 12 **Balneazione 2006**

CORPI IDRICI COMUNI	% CAMPIONI NON FAVOREVOLI SUDDIVISI PER PARAMETRO (*)				
	CT	**CF**	**SF**	**SAL**	**TRA**
MARE ADRIATICO (§)	***26,53***	***56,12***		***14,29***	***3,06***
SAN MICHELE AL TAGLIAMENTO					
CAORLE		40,00		60,00	
ERACLEA					
JESOLO		80,00		20,00	
CAVALLINO-TREPORTI				100,00	
VENEZIA					
CHIOGGIA	31,58	57,89		10,53	
ROSOLINA	25,00	62,50		12,50	
PORTO VIRO					100,00
PORTO TOLLE					
SPECCHIO NAUTICO DI ALBARELLA					
ROSOLINA					
LAGO DI GARDA	***7,69***	***76,92***	***15,38***		
MALCESINE		100,00			
BRENZONE					
TORRI DEL BENACO		100,00			
GARDA		50,00	50,00		
BARDOLINO					
LAZISE	33,33	66,67			
CASTELNUOVO DEL GARDA					
PESCHIERA DEL GARDA		80,00	20,00		
LAGO DI SANTA CROCE				***100,00***	
FARRA D'ALPAGO				100,00	
LAGO DEL MIS					
SOSPIROLO					
LAGO DI LAGO				***100,00***	
REVINE LAGO				100,00	
TARZO					
LAGO DI SANTA MARIA				***100,00***	
REVINE LAGO				100,00	
TARZO					
REGIONE DEL VENETO	23,68	57,02	1,75	14,91	2,63

(§)

PROVINCIA DI VENEZIA	27,59	57,47		14,94	
PROVINCIA DI ROVIGO	18,18	45,45		9,09	27,27

Balneazione 2007/2006
CAMPIONI NON FAVOREVOLI SUDDIVISI PER PARAMETRO

Grafico 18

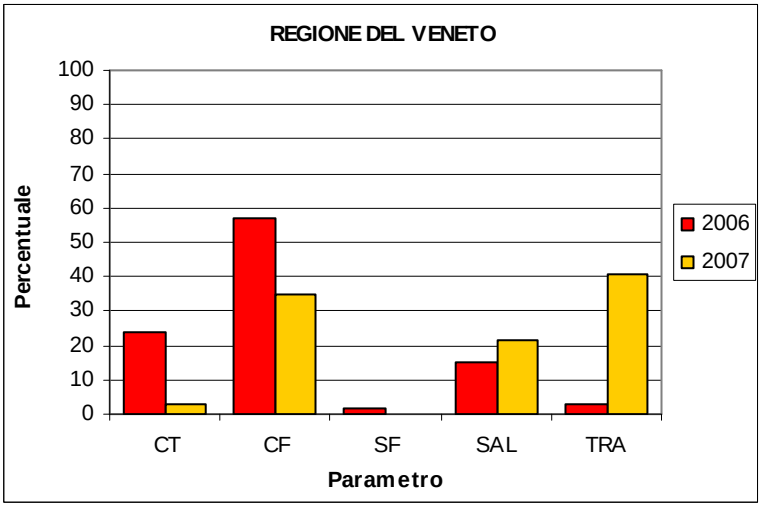

Grafico 19

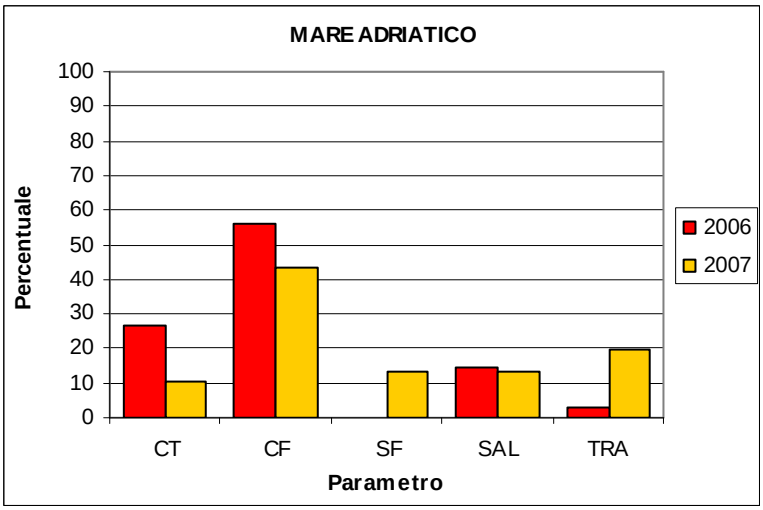

Grafico 20

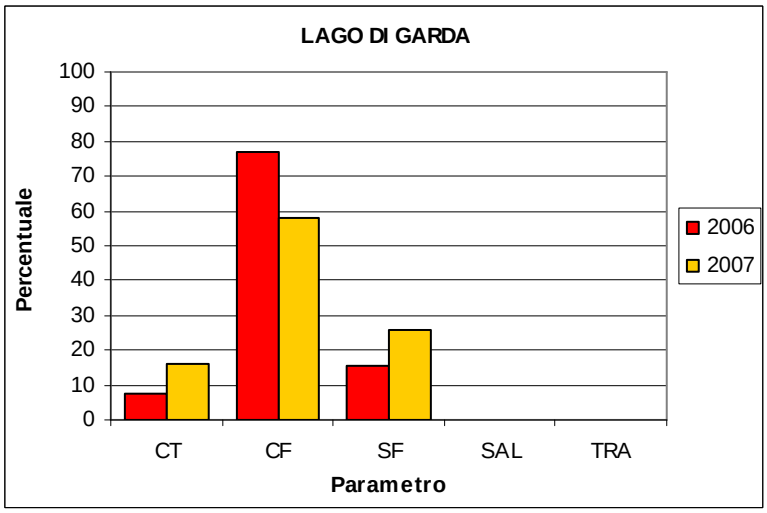

Grafico 21

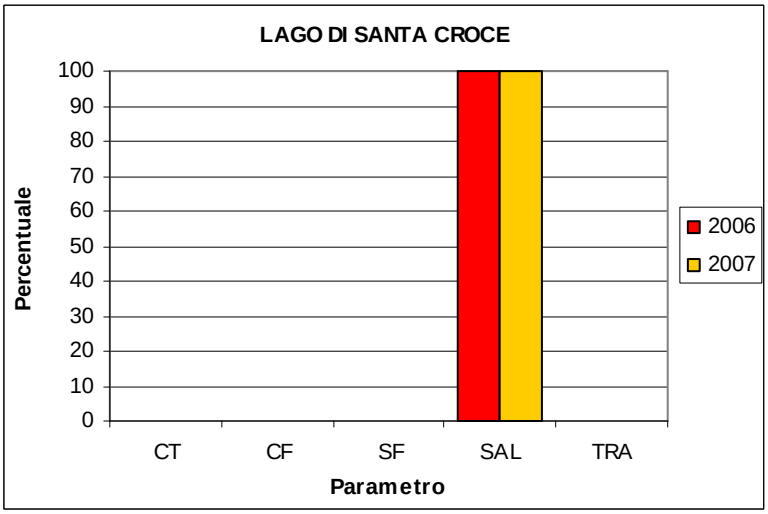

Grafico 22

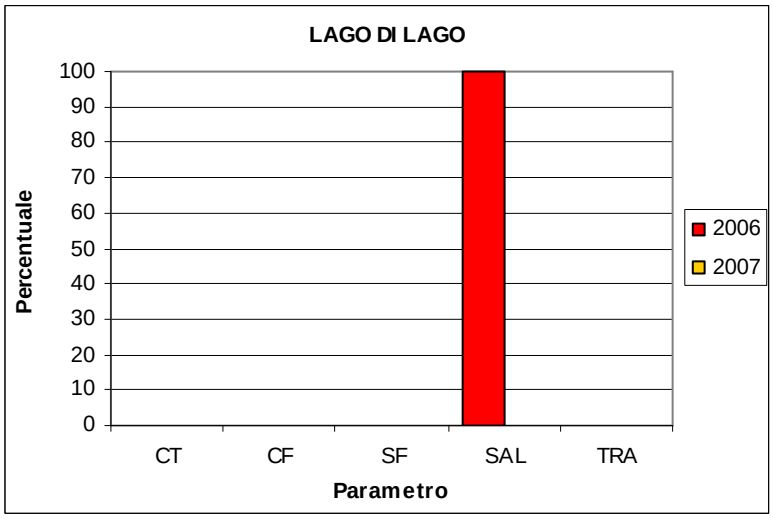

Grafico 23

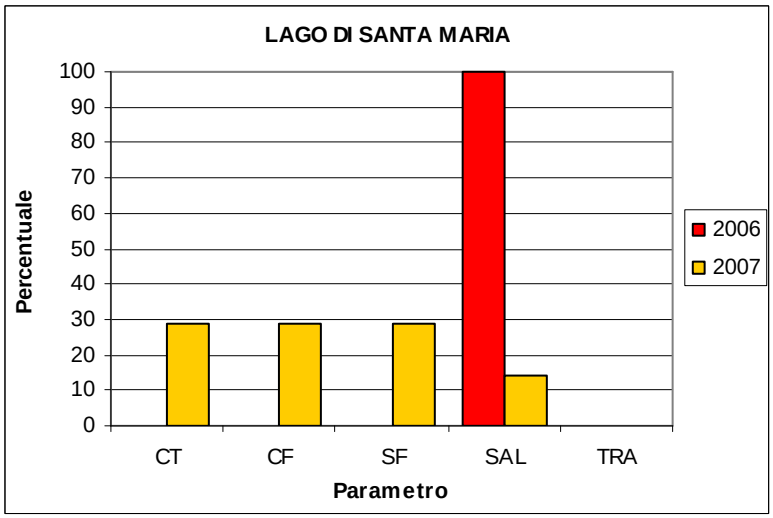

Tabella 13 **Balneazione 2007/2006**

CORPI IDRICI	**QUALITA' DELLE ACQUE**		**N° CLASSI DI QUALITA'**
COMUNI	**2007**	**2006**	**2007/2006**
MARE ADRIATICO (§)	***BUONA***	***BUONA***	
SAN MICHELE AL TAGLIAMENTO	*OTTIMA*	*OTTIMA*	
CAORLE	BUONA	BUONA	
ERACLEA	OTTIMA	OTTIMA	
JESOLO	OTTIMA	BUONA	1
CAVALLINO-TREPORTI	OTTIMA	BUONA	1
VENEZIA	OTTIMA	OTTIMA	
CHIOGGIA	BUONA	MEDIOCRE	2
ROSOLINA	BUONA	BUONA	
PORTO VIRO	DISCRETA	BUONA	-1
PORTO TOLLE	DISCRETA	OTTIMA	-2
SPECCHIO NAUTICO DI ALBARELLA	***OTTIMA***	***OTTIMA***	
ROSOLINA	OTTIMA	OTTIMA	
LAGO DI GARDA	***BUONA***	***BUONA***	
MALCESINE	BUONA	BUONA	
BRENZONE	OTTIMA	OTTIMA	
TORRI DEL BENACO	BUONA	BUONA	
GARDA	BUONA	BUONA	
BARDOLINO	BUONA	OTTIMA	-1
LAZISE	BUONA	BUONA	
CASTELNUOVO DEL GARDA	OTTIMA	OTTIMA	
PESCHIERA DEL GARDA	OTTIMA	BUONA	1
LAGO DI SANTA CROCE	***BUONA***	***BUONA***	
FARRA D'ALPAGO	BUONA	BUONA	
LAGO DEL MIS	***OTTIMA***	***OTTIMA***	
SOSPIROLO	OTTIMA	OTTIMA	
LAGO DI LAGO	***OTTIMA***	***BUONA***	***1***
REVINE LAGO	OTTIMA	BUONA	1
TARZO	OTTIMA	OTTIMA	
LAGO DI SANTA MARIA	***BUONA***	***BUONA***	
REVINE LAGO	BUONA	BUONA	
TARZO	BUONA	OTTIMA	-1
REGIONE DEL VENETO	***BUONA***	***BUONA***	

(§)

PROVINCIA DI VENEZIA	BUONA	BUONA	
PROVINCIA DI ROVIGO	BUONA	BUONA	

Balneazione 2006-2007

Figura 1

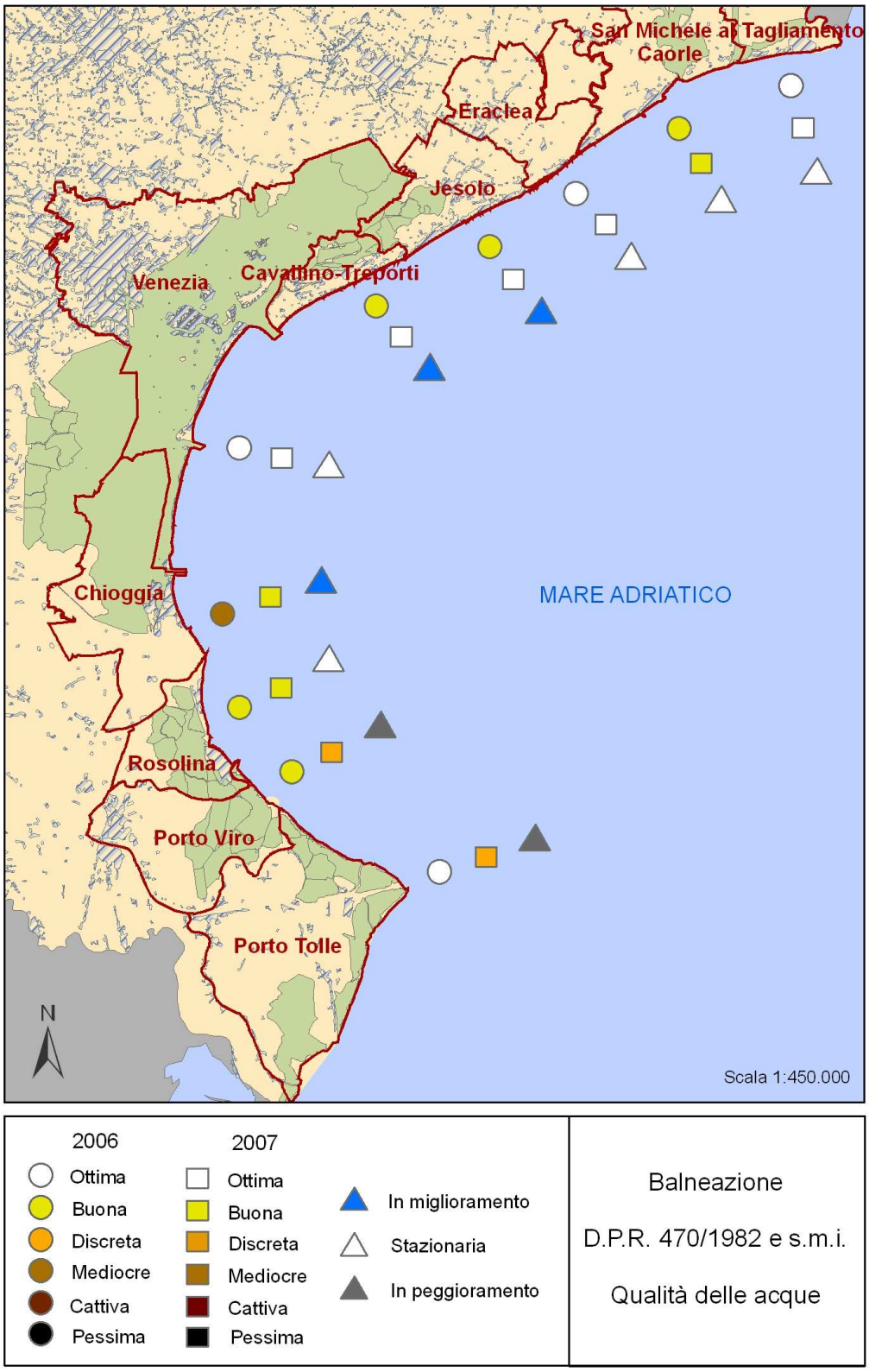

Balneazione 2006-2007

Figura 2

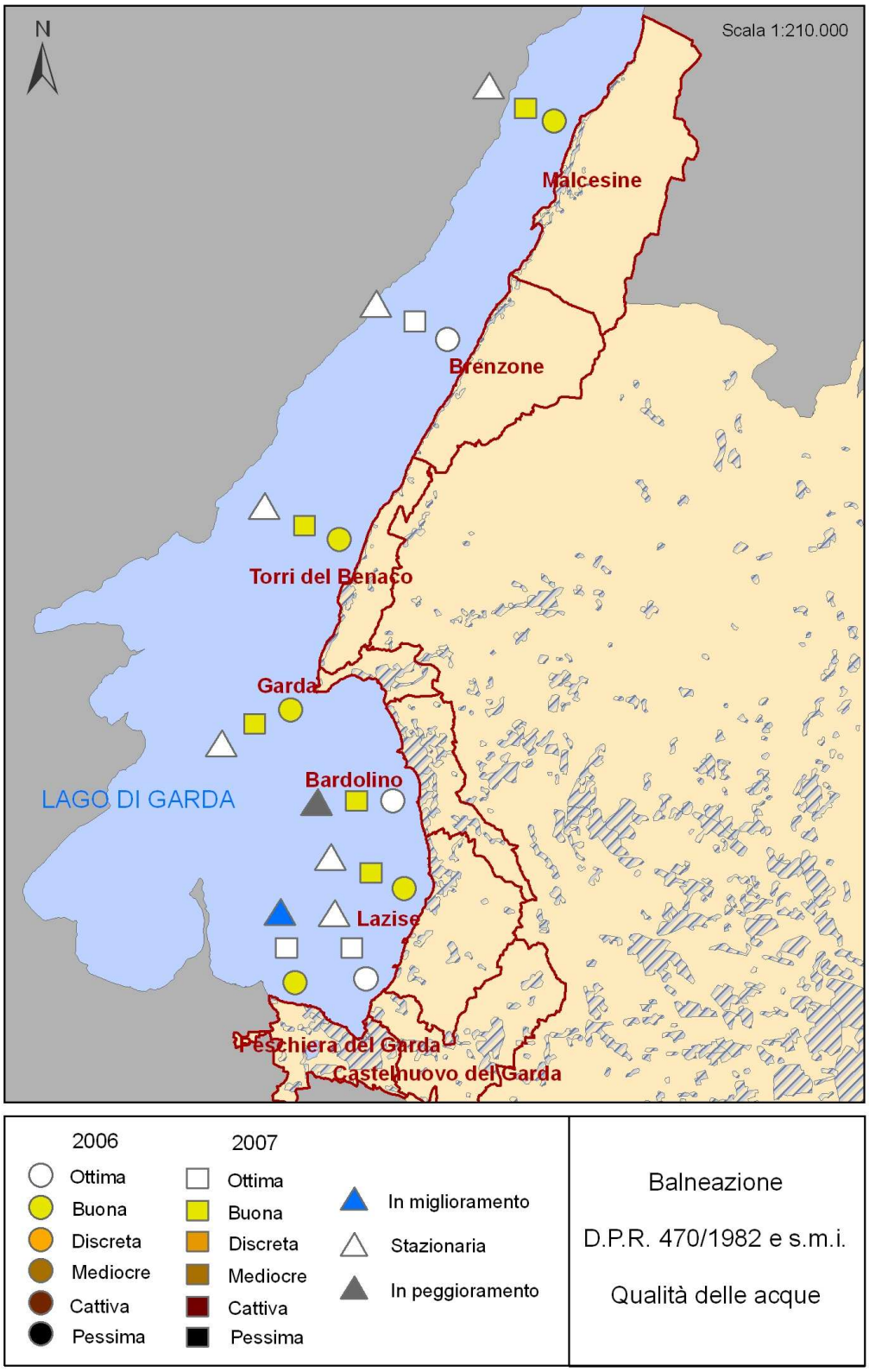

Balneazione 2006-2007

Figure 3-4

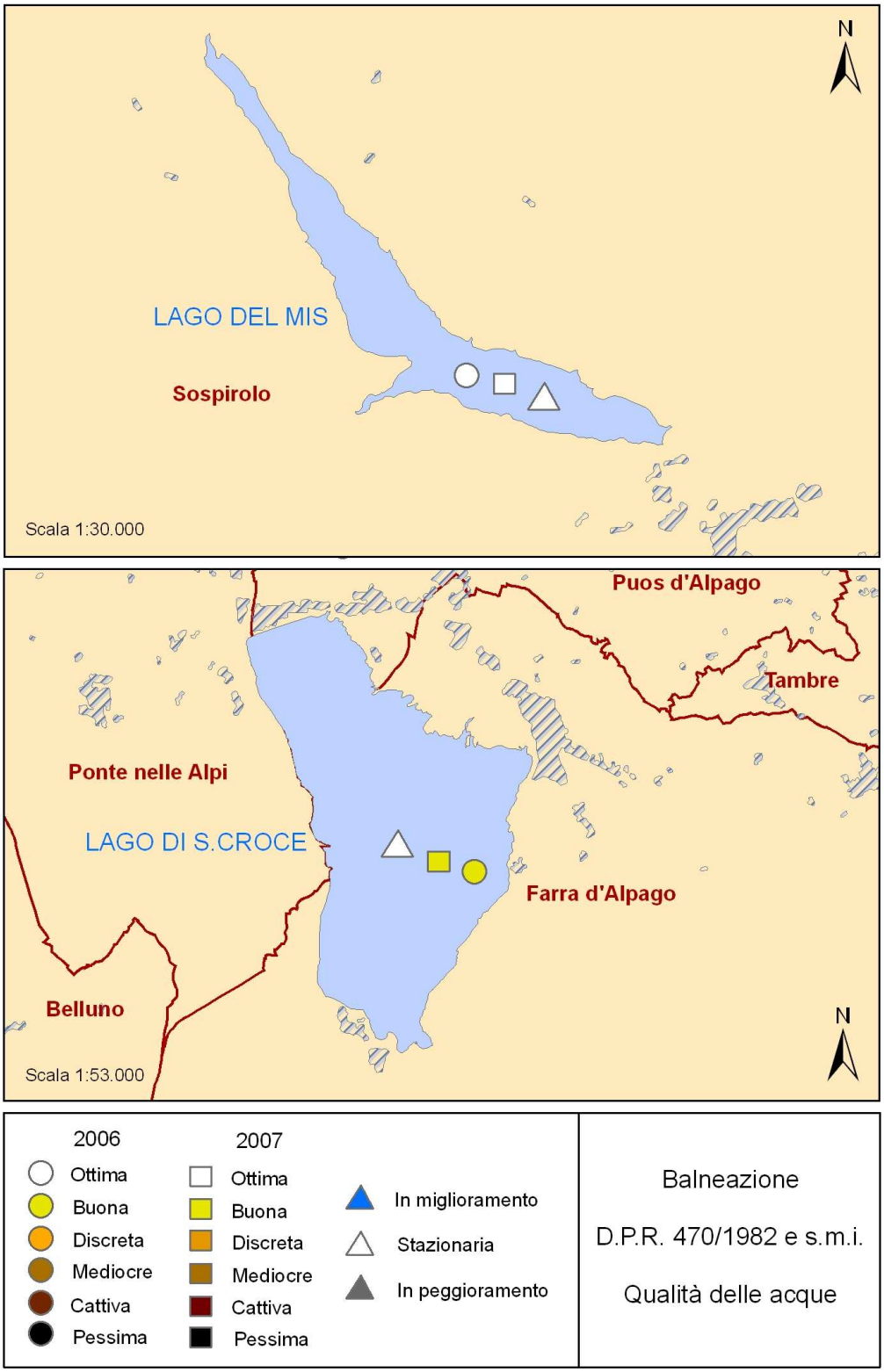

Balneazione 2006-2007

Figura 5

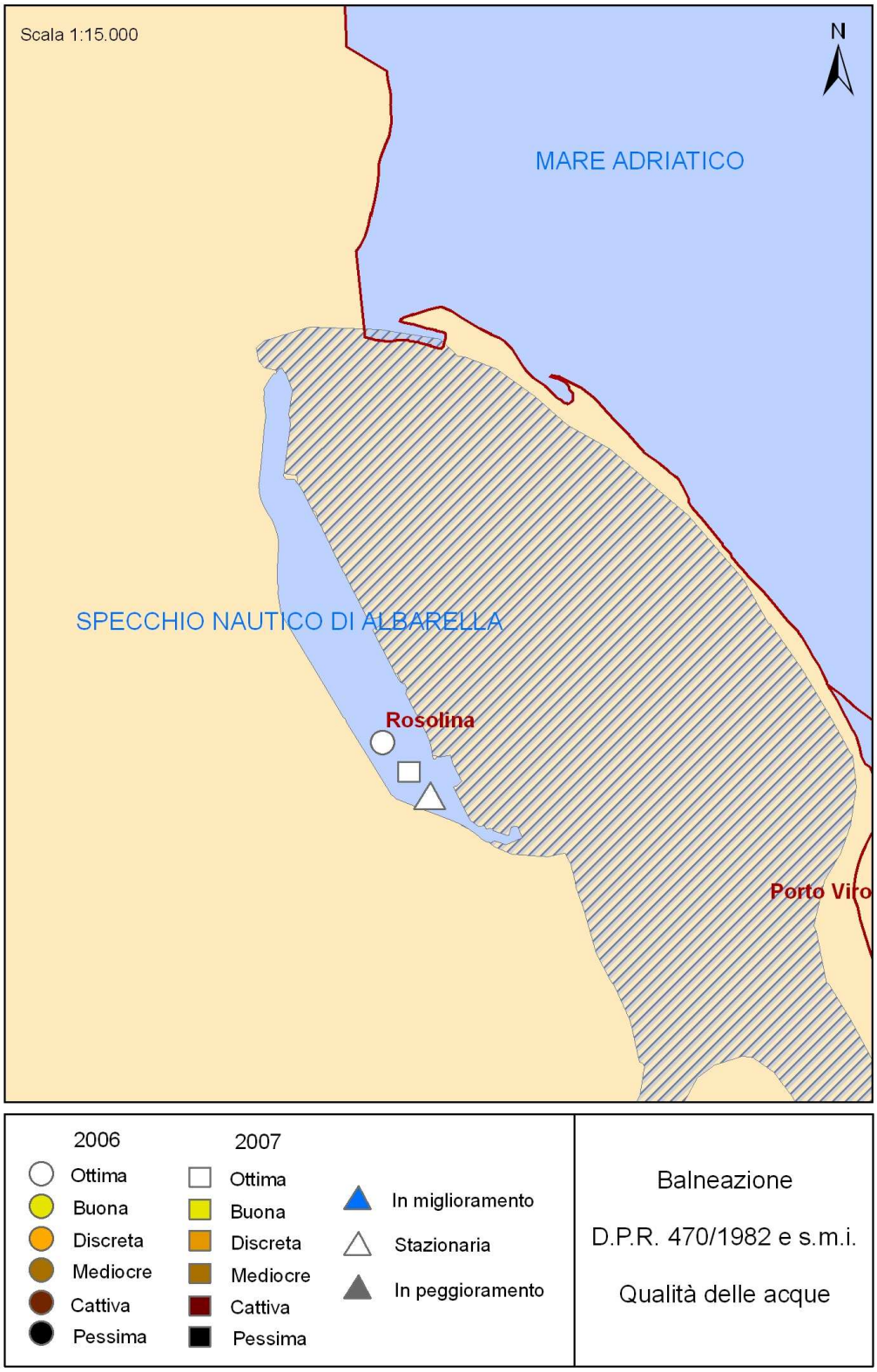

Balneazione 2006-2007

Figura 6

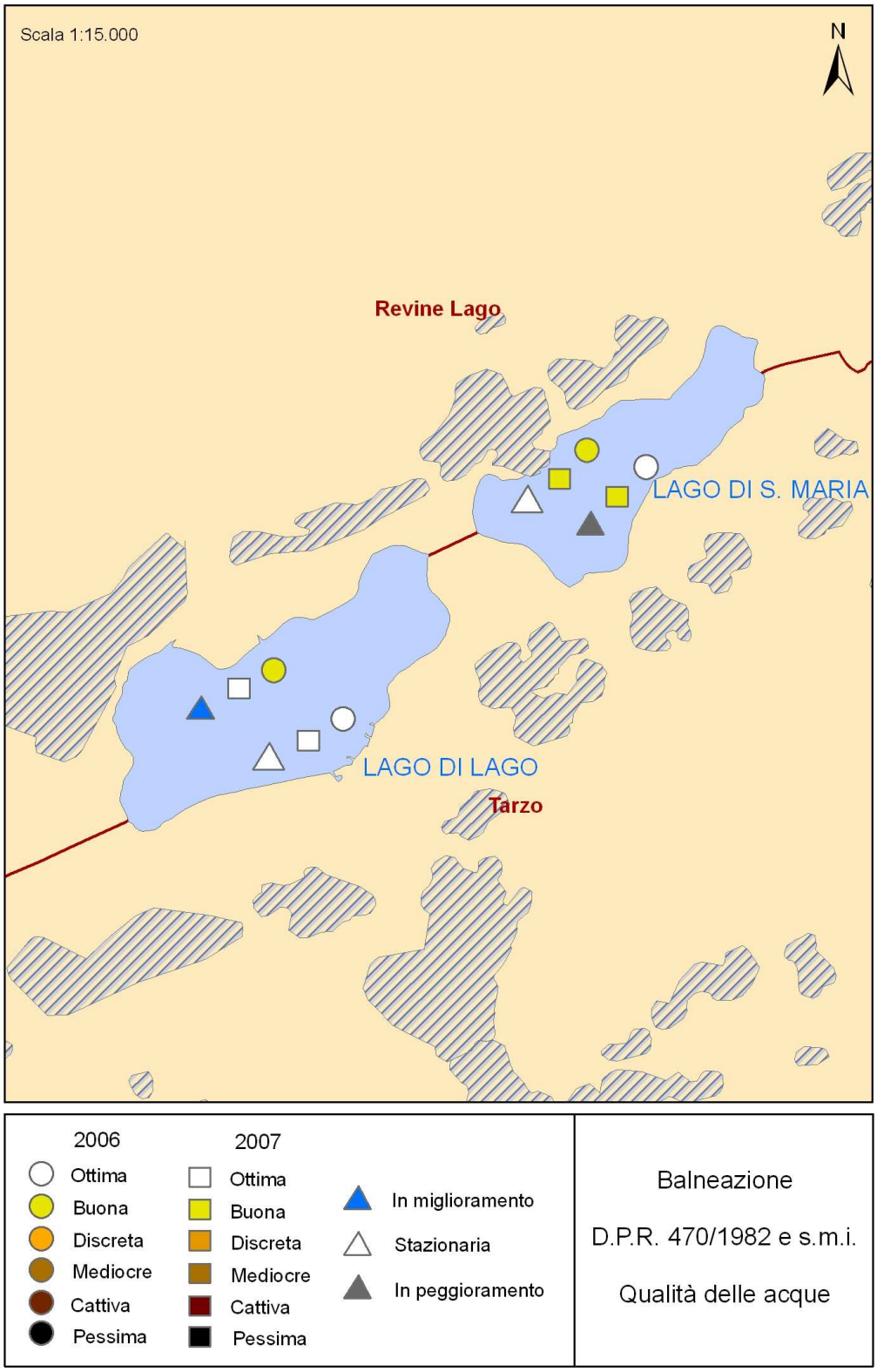

Tabella 14 **Balneazione 2007**

CORPI IDRICI COMUNI	N° PUNTI DI PRELIEVO	NON IDONEITA' (DIVIETI)		N° TOTALE GIORNI
		DAL	AL	
MARE ADRIATICO				
CHIOGGIA	058	01.04 (*)	25.04 (a)	25
	059	01.04 (*)	25.04 (a)	25
	060	01.04 (*)	25.04 (a)	25
	061	01.04 (*)	25.04 (a)	25
	062	01.04 (**)	30.09 (**)	183
	063	01.04 (**)	30.09 (**)	183
	064	01.04 (**)	30.09 (**)	183
	065	01.04 (**)	30.09 (**)	183
	066	01.04 (**)	30.09 (**)	183
	528	01.04 (**)	30.09 (**)	183
	529	01.04 (**)	30.09 (**)	183
LAGO DI GARDA				
BARDOLINO	278	27.06 (b)	03.07 (c)	7

Legenda
(*) non idoneità al 1° aprile 2007 con Decreto del Dirigente Regionale della Direzione Tutela Ambiente n. 179 del 14 dicembre 2006
(**) non idoneità dal 1° aprile al 30 settembre 2007 con Decreto del Dirigente Regionale della Direzione Tutela Ambiente n. 179 del 14 dicembre 2006
(a) ripristino dell'idoneità con Decreto del Dirigente Regionale della Direzione Tutela Ambiente n. 47 del 26 aprile 2007
(b) divieto con ordinanza del Comune n. 48 del 27 giugno 2007
(c) revoca del divieto con ordinanza del Comune n. 51 del 04 luglio 2007
Nota
Senza considerare il parametro "ossigeno disciolto"

Tabella 15 **Balneazione 2006**

CORPI IDRICI COMUNI	N° PUNTI DI PRELIEVO	NON IDONEITA' (DIVIETI)		N° TOTALE GIORNI
		DAL	AL	
MARE ADRIATICO				
CHIOGGIA	062	01/04 (*)	26/04 (a)	26
		05/06 (b)	03/07 (c)	29
		08/09 (d)	30/09 (e)	23
	063	01/04 (**)	30/09 (**)	183
	064	01/04 (**)	30/09 (**)	183
	065	01/04 (**)	30/09 (**)	183
	066	01/04 (**)	30/09 (**)	183
	528	01/04 (*)	26/04 (a)	26
		07/09 (f)	30/09 (e)	24
	529	01/04 (*)	26/04 (a)	26
		04/08 (g)	06/09 (h)	34
		08/09 (d)	30/09 (e)	23
LAGO DI SANTA CROCE				
FARRA D'ALPAGO	022	01/04 (**)	30/09 (**)	183
	025	01/04 (*)	08/05 (i)	38
	375	01/04 (*)	08/05 (i)	38
LAGO DEL MIS				
SOSPIROLO	301	01/04 (*)	08/05 (i)	38

Legenda

(*) non idoneità al 1° aprile 2006 con Decreto del Dirigente Regionale della Direzione Tutela Ambiente n. 424 del 16 dicembre 2005

(**) non idoneità dal 1° aprile al 30 settembre 2006 con Decreto del Dirigente Regionale della Direzione Tutela Ambiente n. 424 del 16 dicembre 2005

(a) ripristino dell'idoneità con Decreto del Dirigente Regionale della Direzione Tutela Ambiente n. 45 del 27 aprile 2006

(b) revoca dell'idoneità con Decreto del Dirigente Regionale della Direzione Tutela Ambiente n. 66 del 5 giugno 2006

(c) nuova idoneità con Decreto del Dirigente Regionale della Direzione Tutela Ambiente n. 81 del 4 luglio 2006

(d) divieto con ordinanza del Comune n. 282 dell'8 settembre 2006

(e) fine della stagione balneare 2006

(f) revoca dell'idoneità con Decreto del Dirigente Regionale della Direzione Tutela Ambiente n. 101 del 7 settembre 2006

(g) revoca dell'idoneità con Decreto del Dirigente Regionale della Direzione Tutela Ambiente n. 93 del 4 agosto 2006

(h) nuova idoneità con Decreto del Dirigente Regionale della Direzione Tutela Ambiente n. 103 del 7 settembre 2006

(i) ripristino dell'idoneità con Decreto del Dirigente Regionale della Direzione Tutela Ambiente n. 48 del 9 maggio 2006

Nota

Senza considerare il parametro "ossigeno disciolto"

Tabella 16 **Balneazione 2007/2006**

CORPI IDRICI COMUNI	**N° PUNTI NON IDONEI (*) AL 01/04/08**	**N° PUNTI NON IDONEI (*) AL 01/04/07**
MARE ADRIATICO	***1***	**5**
SAN MICHELE AL TAGLIAMENTO		
CAORLE		
ERACLEA		
JESOLO		
CAVALLINO-TREPORTI		
VENEZIA		
CHIOGGIA		058-059-060-061
ROSOLINA		
PORTO VIRO		078
PORTO TOLLE	079	
SPECCHIO NAUTICO DI ALBARELLA		
ROSOLINA		
LAGO DI GARDA		
MALCESINE		
BRENZONE		
TORRI DEL BENACO		
GARDA		
BARDOLINO		
LAZISE		
CASTELNUOVO DEL GARDA		
PESCHIERA DEL GARDA		
LAGO DI SANTA CROCE		
FARRA D'ALPAGO		
LAGO DEL MIS		
SOSPIROLO		
LAGO DI LAGO		
REVINE LAGO		
TARZO		
LAGO DI SANTA MARIA	***1***	
REVINE LAGO	577	
TARZO		
TOTALE	**2**	**5**

Legenda
(*) Senza considerare il parametro "ossigeno disciolto"
Nota
Valutazione delle sole analisi "routinarie"

Tabella 17 **Balneazione 2007/2006**

CORPI IDRICI COMUNI	**N° PUNTI NON IDONEI (*) DAL 01/04/08 AL 30/09/08**	**N° PUNTI NON IDONEI (*) DAL 01/04/07 AL 30/09/07**
MARE ADRIATICO		**7**
SAN MICHELE AL TAGLIAMENTO		
CAORLE		
ERACLEA		
JESOLO		
CAVALLINO-TREPORTI		
VENEZIA		
CHIOGGIA		062-063-064-065-066-528-529
ROSOLINA		
PORTO VIRO		
PORTO TOLLE		
SPECCHIO NAUTICO DI ALBARELLA		
ROSOLINA		
LAGO DI GARDA		
MALCESINE		
BRENZONE		
TORRI DEL BENACO		
GARDA		
BARDOLINO		
LAZISE		
CASTELNUOVO DEL GARDA		
PESCHIERA DEL GARDA		
LAGO DI SANTA CROCE		
FARRA D'ALPAGO		
LAGO DEL MIS		
SOSPIROLO		
LAGO DI LAGO		
REVINE LAGO		
TARZO		
LAGO DI SANTA MARIA		
REVINE LAGO		
TARZO		
TOTALE		**7**

Legenda
(*) Senza considerare il parametro "ossigeno disciolto"
Nota
Valutazione delle sole analisi "routinarie"

Tabella 18 **Balneazione 2007**

MARE ADRIATICO							
N° PUNTI	DATA PRELIEVO	TIPO ANALISI	PARAMETRI NON CONFORMI (*)				
			CT	CF	SF	SAL	TRA
Comune di CAORLE (VE)							
014	07/05/2007	ROUTINARIA				PRES	
	14/05/2007	SUPPLETIVA				PRES	
Comune di CHIOGGIA (VE)							
059	11/06/2007	ROUTINARIA				PRES	
062	07/05/2007	ROUTINARIA		235		PRES	
	11/06/2007	ROUTINARIA		105			
063	07/05/2007	ROUTINARIA		440			
064	07/05/2007	ROUTINARIA		405			
	11/06/2007	ROUTINARIA		150			
065	07/05/2007	ROUTINARIA		280			
066	07/05/2007	ROUTINARIA		300		PRES	
528	07/05/2007	ROUTINARIA		115			
	11/06/2007	ROUTINARIA		130			
529	07/05/2007	ROUTINARIA		185			
Comune di ROSOLINA (RO)							
067	07/05/2007	ROUTINARIA		120			
071	07/05/2007	ROUTINARIA	2.909	1.818			
072	24/09/2007	ROUTINARIA		500			
Comune di PORTO VIRO (RO)							
077	11/06/2007	ROUTINARIA					0,50
	13/06/2007	SUPPLETIVA					0,50
078	11/06/2007	ROUTINARIA					0,50
	13/06/2007	SUPPLETIVA					0,60
Comune di PORTO TOLLE (RO)							
079	11/06/2007	ROUTINARIA					0,70
	03/09/2007	ROUTINARIA				PRES	
	14/09/2007	SUPPLETIVA				PRES	
073	11/06/2007	ROUTINARIA					0,70
	13/06/2007	SUPPLETIVA					0,60
080	11/06/2007	ROUTINARIA					0,70
	13/06/2007	SUPPLETIVA					0,60
081	11/06/2007	SUPPLETIVA					0,50
	12/06/2007	SUPPLETIVA					0,50
074	11/06/2007	SUPPLETIVA					0,50
	12/06/2007	SUPPLETIVA					0,50
082	08/06/2007	SUPPLETIVA				PRES	
	11/06/2007	SUPPLETIVA					0,40
	12/06/2007	SUPPLETIVA					0,50

LAGO DI GARDA			
N°	DATA	TIPO ANALISI	PARAMETRI

PUNTI	PRELIEVO		CT	CF	SF	SAL	TRA
Comune di MALCESINE (VR)							
245	21/06/2007	ROUTINARIA		140	130		
Comune di TORRI DEL BENACO (VR)							
263	17/07/2007	ROUTINARIA		165			
Comune di GARDA (VR)							
272	12/09/2007	ROUTINARIA		120			
Comune di BARDOLINO (VR)							
274	28/08/2007	ROUTINARIA		330			
275	28/08/2007	ROUTINARIA		104			
278	05/06/2007	ROUTINARIA		180			
	11/06/2007	SUPPLETIVA	15.000	15.000	3.000		
	14/06/2007	SUPPLETIVA		220	132		
279	19/04/2007	ROUTINARIA		1.100	110		
	06/08/2007	ROUTINARIA	2.100	680	147		
	13/08/2007	SUPPLETIVA	9.000	9.000	1.500		
386	28/08/2007	ROUTINARIA		260			
	03/09/2007	SUPPLETIVA		139			
387	05/06/2007	ROUTINARIA	2.800	720	141		
	11/06/2007	SUPPLETIVA		155			
397	28/08/2007	ROUTINARIA		112			
Comune di LAZISE (VR)							
285	27/08/2007	ROUTINARIA		105			
401	27/08/2007	ROUTINARIA	4.000	360	160		
LAGO DI SANTA CROCE							
N° PUNTI	DATA PRELIEVO	TIPO ANALISI	PARAMETRI				
			CT	CF	SF	SAL	TRA
Comune di FARRA D'ALPAGO (BL)							
022	18/07/2007	ROUTINARIA				PRES	
LAGO DI SANTA MARIA							
N° PUNTI	DATA PRELIEVO	TIPO ANALISI	PARAMETRI				
			CT	CF	SF	SAL	TRA
Comune di REVINE LAGO (TV)							
577	20/06/2007	ROUTINARIA	40.000	140	1.100		
578	10/07/2007	ROUTINARIA	2.800	1.000	320	PRES	

Legenda
(*) senza considerare il parametro "ossigeno disciolto"

MARE ADRIATICO							
N° PUNTI	DATA PRELIEVO	TIPO ANALISI	PARAMETRI				
			CT	CF	SF	SAL	TRA
Comune di CAORLE (VE)							
009	19/06/2006	ROUTINARIA				PRES	
010	05/05/2006	ROUTINARIA				PRES	
	18/05/2006	SUPPLETIVA		300			
014	05/05/2006	ROUTINARIA				PRES	
	18/05/2006	SUPPLETIVA		150			
Comune di JESOLO (VE)							
021	03/05/2006	ROUTINARIA		220		PRES	
022	03/05/2006	ROUTINARIA		210			
023	03/05/2006	ROUTINARIA		150			
499	03/05/2006	ROUTINARIA		140			
Comune di CAVALLINO-TREPORTI (VE)							
032	05/09/2006	ROUTINARIA				PRES	
Comune di CHIOGGIA (VE)							
058	08/05/2006	ROUTINARIA		375			
	04/09/2006	ROUTINARIA	12.000	10.000			
	08/09/2006	SUPPLETIVA		700			
	28/09/2006	ROUTINARIA		400			
059	08/05/2006	ROUTINARIA		680			
	04/09/2006	ROUTINARIA	12.000	9.000			
	08/09/2006	SUPPLETIVA	4.000	2.800			
	28/09/2006	ROUTINARIA		700			
060	08/05/2006	ROUTINARIA		530			
	04/09/2006	ROUTINARIA	20.000	12.000			
	08/09/2006	SUPPLETIVA	7.000	6.000			
	28/09/2006	ROUTINARIA		700			
061	08/05/2006	ROUTINARIA		680			
	04/09/2006	ROUTINARIA	6.000	3.000			
	08/09/2006	SUPPLETIVA	5.000	4.000			
	28/09/2006	ROUTINARIA		1.800			
062	08/05/2006	ROUTINARIA		270			
	23/05/2006	ROUTINARIA				PRES	
	31/08/2006	ROUTINARIA	18.000	1.000			
	04/09/2006	SUPPLETIVA	8.000	3.000			
	05/09/2006	SUPPLETIVA	8.000	8.000		PRES	
	07/09/2006	ROUTINARIA		184			
	28/09/2006	ROUTINARIA	3.000	2.200			
063	08/05/2006	ROUTINARIA		235			
	17/05/2006	ROUTINARIA				PRES	
	04/09/2006	ROUTINARIA	12.000	11.000		PRES	
	28/09/2006	ROUTINARIA		1.700			
064	08/05/2006	ROUTINARIA		160			

	04/09/2006	ROUTINARIA	12.000	6.000			
	28/09/2006	ROUTINARIA	4.000	1.400			
065	08/05/2006	ROUTINARIA		130			
	04/09/2006	ROUTINARIA	5.000	1.100			
	28/09/2006	ROUTINARIA	4.000	2.000			
066	08/05/2006	ROUTINARIA		150			
	04/09/2006	ROUTINARIA	8.000	2.400			
	28/09/2006	ROUTINARIA	3.000	3.000			
528	08/05/2006	ROUTINARIA		610			
	31/08/2006	ROUTINARIA	4.000	500			
	04/09/2006	ROUTINARIA	2.600	2.000			
	28/09/2006	ROUTINARIA	5.000	800			
529	08/05/2006	ROUTINARIA		250			
	27/07/2006	ROUTINARIA				PRES	
	31/08/2006	ROUTINARIA	18.000	1.000		PRES	
	04/09/2006	SUPPLETIVA	9.000	2.700		PRES	
	05/09/2006	SUPPLETIVA	6.000	6.000		PRES	
	07/09/2006	ROUTINARIA		268			
	28/09/2006	ROUTINARIA		1.600			
Comune di ROSOLINA (RO)							
067	13/09/2006	ROUTINARIA		727			
068	13/09/2006	ROUTINARIA	2.240	254			
	27/09/2006	SUPPLETIVA		190			
069	13/09/2006	ROUTINARIA	2.200				
072	13/09/2006	ROUTINARIA		136			
	27/09/2006	SUPPLETIVA		180			
076	08/08/2006	ROUTINARIA				PRES	
Comune di PORTO VIRO (RO)							
077	18/05/2006	ROUTINARIA					0,50
078	04/04/2006	ROUTINARIA					0,60
	18/05/2006	ROUTINARIA					0,40

LAGO DI GARDA

N° PUNTI	DATA PRELIEVO	TIPO ANALISI	PARAMETRI				
			CT	CF	SF	SAL	TRA
Comune di MALCESINE (VR)							
245	11/09/2006	ROUTINARIA		145			
247	11/07/2006	ROUTINARIA		130			
Comune di TORRI DEL BENACO (VR)							
262	19/06/2006	ROUTINARIA		200			
Comune di GARDA (VR)							
384	06/09/2006	ROUTINARIA		265	125		
Comune di LAZISE (VR)							
283	23/08/2006	ROUTINARIA		150			
399	23/08/2006	ROUTINARIA	7.800	325			
Comune di PESCHIERA DEL GARDA (VR)							
404	12/05/2006	ROUTINARIA		160			
	23/08/2006	ROUTINARIA		300			

	29/08/2006	SUPPLETIVA		475	300		
	31/08/2006	SUPPLETIVA		190			
LAGO DI SANTA CROCE							
N° PUNTI	DATA PRELIEVO	TIPO ANALISI	PARAMETRI				
			CT	CF	SF	SAL	TRA
Comune di FARRA D'ALPAGO (BL)							
025 (*)	02/05/2006	ROUTINARIA				PRES	
LAGO DI LAGO							
N° PUNTI	DATA PRELIEVO	TIPO ANALISI	PARAMETRI				
			CT	CF	SF	SAL	TRA
Comune di REVINE LAGO (TV)							
411	01/08/2006	ROUTINARIA				PRES	
LAGO DI SANTA MARIA							
N° PUNTI	DATA PRELIEVO	TIPO ANALISI	PARAMETRI				
			CT	CF	SF	SAL	TRA
Comune di REVINE LAGO (TV)							
577	01/08/2006	ROUTINARIA				PRES	

Legenda
(*) senza considerare il parametro "ossigeno disciolto"

5 STAZIONI DI CAMPIONAMENTO

Tabella 20 **Balneazione 2007/2006**

N° PUNTI DI PRELIEVO	LOCALITA' DI PRELIEVO
MARE ADRIATICO	
COMUNE DI SAN MICHELE AL TAGLIAMENTO (VE)	
517	BIBIONE-IMBOCCO LAMA DI REVELINO
002	BIBIONE-VIA DELFINO
003	BIBIONE-VIA DEL SAGITTARIO
004	BIBIONE-VIA VENETO
005	BIBIONE-VIALE DEGLI ONTANI
518	BIBIONE-SPONDA SINISTRA FOCE CANALE DEI LOVI
COMUNE DI CAORLE (VE)	
007	BRUSSA-SPONDA DESTRA FOCE CANALE DEI LOVI
008	BRUSSA-CENTRO SPIAGGIA
009	BRUSSA-SPONDA SINISTRA FOCE CANALE NICESOLO
519	CAORLE SPIAGGIA LEVANTE-50 METRI SUD INIZIO DIGA DESTRA FOCE CANALE NICESOLO
010	CAORLE SPIAGGIA LEVANTE-VIA TORINO
011	CAORLE-SPIAGGIA LEVANTE-VIA PIEMONTE
012	CAORLE-MADONNA DELL'ANGELO
013	CAORLE SPIAGGIA PONENTE-VIA G. D'ANNUNZIO
014	CAORLE SPIAGGIA PONENTE-PIAZZA M. POLO
520	CAORLE SPIAGGIA PONENTE-50 METRI NORD INIZIO DIGA SINISTRA FOCE FIUME LIVENZA
521	PORTO S. MARGHERITA-50 METRI SUD INIZIO DIGA DESTRA FOCE FIUME LIVENZA
015	PORTO S. MARGHERITA PIAZZALE PORTESIN
498	VALLE ALTANEA-STRADA BRIAN MARE
016	DUNA VERDE-PIAZZALE MADONETA
017	DUNA VERDE-VIA SELVA ROSATA
COMUNE DI ERACLEA (VE)	
018	ERACLEA MARE-VIA DEGLI ABETI
019	ERACLEA MARE-MARINA DI S. CROCE VIA MARINELLA
020	ERACLEA MARE-SPONDA SINISTRA SBOCCO LAGUNA DEL MORTO
COMUNE DI JESOLO (VE)	
499	LAGUNA DEL MORTO-CENTRO SPIAGGIA
021	LAGUNA DEL MORTO-SPONDA SINISTRA FOCE FIUME PIAVE
022	JESOLO LIDO-SPONDA DESTRA FOCE FIUME PIAVE
023	JESOLO LIDO-PIAZZA EUROPA
024	JESOLO LIDO-VIA G. GALILEI
025	JESOLO LIDO-PIAZZA MILANO
026	JESOLO LIDO-VIA DALMAZIA
027	JESOLO LIDO-PIAZZA BRESCIA
028	JESOLO LIDO-VIA L.B. ALBERTI
029	JESOLO LIDO-VIA PIGAFETTA
030	JESOLO LIDO-SPONDA SINISTRA FOCE FIUME SILE
COMUNE DI CAVALLINO-TREPORTI (VE)	
032	CAVALLINO-VIA FARO CIV. 12
033	CAVALLINO-VIA F. BARACCA CIV. 45
034	CAVALLINO-VIA F. BARACCA CIV. 55
035	CAVALLINO-VIA F. BARACCA CIV. 63
036	CAVALLINO-VIA FAUSTA CIV. 258
075	CAVALLINO-VILLAGGIO S. PAOLO
037	CAVALLINO-VIA RADAELLI CIV. 10
500	CAVALLINO-VIA DELLE BATTERIE CIV. 38
038	CAVALLINO-VIA PISANI CIV. 52

N° PUNTI DI PRELIEVO	LOCALITA' DI PRELIEVO
039	CAVALLINO-VIA CA' SAVIO CIV. 77
040	CAVALLINO-PUNTA SABBIONI VIA MONTELLO CIV. 6
041	CAVALLINO-100 METRI NORD INIZIO DIGA PUNTA SABBIONI
COMUNE DI VENEZIA (VE)	
042	VENEZIA LIDO-100 METRI SUD INIZIO DIGA S. NICOLO'
043	VENEZIA LIDO-S. NICOLO'
044	VENEZIA LIDO-OSPEDALE AL MARE
045	VENEZIA LIDO-LUNGOMARE G. D'ANNUNZIO
046	VENEZIA LIDO-LUNGOMARE G. MARCONI CIV. 17
047	VENEZIA LIDO-LUNGOMARE G. MARCONI CIV. 41
048	VENEZIA LIDO-SORRISO
049	VENEZIA LIDO-LUNGOMARE G. MARCONI CIV. 61
501	VENEZIA LIDO-BASSANELLO
502	VENEZIA LIDO-COLONIA MOROSINI
050	VENEZIA LIDO-ALBERONI
051	VENEZIA LIDO-100 METRI NORD INIZIO DIGA ALBERONI
053	PELLESTRINA-S. PIETRO IN VOLTA
054	PELLESTRINA-S. ANTONIO
055	PELLESTRINA- S. VITO
503	PELLESTRINA-CASE MATTE
056	PELLESTRINA CAROMAN
057	PELLESTRINA-150 METRI NORD INIZIO DIGA CAROMAN
COMUNE DI CHIOGGIA (VE)	
058	SOTTOMARINA-200 METRI SUD INIZIO DIGA S. FELICE
059	SOTTOMARINA-1000 METRI SUD INIZIO DIGA S. FELICE
060	SOTTOMARINA-1600 METRI SUD INIZIO DIGA S. FELICE
061	SOTTOMARINA-3000 METRI SUD INIZIO DIGA S. FELICE
528	SOTTOMARINA-3800 METRI SUD INIZIO DIGA S. FELICE
062	SOTTOMARINA-4600 METRI SUD INIZIO DIGA S. FELICE
063	ISOLA VERDE-300 METRI SUD INIZIO DIGA DESTRA FOCE FIUME BRENTA
064	ISOLA VERDE-1100 METRI SUD INIZIO DIGA DESTRA FOCE FIUME BRENTA
529	ISOLA VERDE-1400 METRI SUD INIZIO DIGA DESTRA FOCE FIUME BRENTA
065	ISOLA VERDE-1150 METRI NORD INIZIO DIGA SINISTRA FOCE FIUME ADIGE
066	ISOLA VERDE-500 METRI NORD INIZIO DIGA SINISTRA FOCE FIUME ADIGE
COMUNE DI ROSOLINA (RO)	
067	ROSOLINA MARE- 300 METRI SUD DEPURATORE COMUNALE
068	ROSOLINA MARE-600 METRI NORD TORRE PIEZOMETRICA
069	ROSOLINA MARE-TORRE PIEZOMETRICA
070	ROSOLINA MARE-PIAZZA S. GIORGIO
504	ROSOLINA MARE-750 METRI SUD CAMPEGGIO VITTORIA
071	ROSOLINA MARE-PUNTA CALERI
072	ISOLA DI ALBARELLA-NORD ALBARELLA
076	ISOLA DI ALBARELLA-CENTRO ALBARELLA
525	SOLA DI ALBARELLA-SPONDA SINISTRA FOCE FIUME PO DI LEVANTE
COMUNE DI PORTO VIRO (RO)	
077	SCANNO CAVALLARI-NORD
078	SCANNO CAVALLARI-SUD
COMUNE DI PORTO TOLLE (RO)	
079	BOCCASETTE-NORD

N° PUNTI DI PRELIEVO	LOCALITA' DI PRELIEVO
073	BOCCASETTE-CENTRO
080	BOCCASETTE-SUD
081	BARRICATA-NORD
074	BARRICATA-CENTRO
082	BARRICATA-SUD
SPECCHIO NAUTICO DI ALBARELLA	
COMUNE DI ROSOLINA (RO)	
527	ISOLA DI ALBARELLA-MARE VOSTRUM
LAGO DI GARDA	
COMUNE DI MALCESINE (VR)	
239	TRA GALLERIA CANTONE E PORTO DI NAVENE NORD
394	TRA PORTO DI NAVENE SUD E MARTORA NORD
378	FOCE SORGENTE ORGADA
379	FOCE SORGENTE CAL
242	TRA PORTO DI RETILINO SUD E BAGNI PAINA NORD
243	TRA BAGNI PAINA NORD E CAPOLUOGO NORD
245	TRA ISOLA DELL'ULIVO E SOPRI SUD
246	TRA OSPEDALE SUD E PREERA
247	TRA PREERA E PORTO DI CASSONE NORD
248	TRA CENTRO CASSONE E CONFINE COMUNALE SUD
COMUNE DI BRENZONE (VR)	
421	VIA DE LOC
422	SCALETTE
423	VASO
424	TRA S. MARIA E MARNIGA
252	MASSE
425	STRADA GARDESANA ORIENTALE
253	S. ZENO
254	RASE
COMUNE DI TORRI DEL BENACO (VR)	
255	VIA PAI DI SOTTO
256	SBOCCO VALLE VALDANA
257	PIAGHEN SUD
258	LA POZZA
259	S. FELICE
260	FORNARE
261	PONTIROLA
262	SBOCCO VALLE RANDINA
263	VIA MARCONI
264	SBOCCO VALLE SORTE
265	CANEVINI
266	ACQUE FREDDE
267	BRANCOLINO
COMUNE DI GARDA (VR)	
268	BAIA DELLE SIRENE
269	PUNTA S. VIGILIO
270	SCAVAIAGHE
384	FOCE TORRENTE VOLPARA
272	EUROPA NORD
273	EUROPA SUD
COMUNE DI BARDOLINO (VR)	
274	RIVALUNGA NORD
275	RIVALUNGA CENTRO
397	RIVALUNGA SUD
398	LUNGOLAGO PREITE NORD

N° PUNTI DI PRELIEVO	LOCALITA' DI PRELIEVO
386	FOCE TORRENTE S. SEVERO
387	FOCE PROGNO VALSORDA
278	LUNGOLAGO CIPRIANI
279	RIVA PALAFITTE
280	CISANO SUD
COMUNE DI LAZISE (VR)	
281	TAOLI
283	TRA SENTIERI E BOTTONA
285	VANON
399	TRA BAGATTA E FOSSALTA
400	TRA OLIVI E LUNGOLAGO DELLA GUGLIA
401	ORBA DI PACENGO
COMUNE DI CASTELNUOVO DEL GARDA (VR)	
412	RONCHI 50 METRI SINISTRA FOCE RIO DUGALE DEI RONCHI
292	GASPARINA
293	CAMPANELLO NORD
294	CAMPANELLO SUD
COMUNE DI PESCHIERA DEL GARDA (VR)	
295	LUNGOLAGO GARIBALDI 1
402	LUNGOLAGO GARIBALDI 2
296	BARACCON
366	PALAZZO 1
403	PALAZZO 2
297	VIA ALFIERI
367	VECCHI
298	CONTA
404	SERMANA
LAGO DI SANTA CROCE	
COMUNE DI FARRA D'ALPAGO (BL)	
025	SARATHEI
375	POIATTE
022	S. CROCE
LAGO DEL MIS	
COMUNE DI SOSPIROLO (BL)	
301	FALCINE
LAGO DI LAGO	
COMUNE DI REVINE LAGO (TV)	
411	PRO LOCO
COMUNE DI TARZO (TV)	
410	LIDO PREALPINO DI FRATTA
LAGO DI SANTA MARIA	
COMUNE DI REVINE LAGO (TV)	
577	AREA VERDE COMUNALE
COMUNE DI TARZO (TV)	
578	VA' DEE FEMENE

Nota

Ogni punto di prelievo individua una zona (c.d. area di pertinenza) che si estende di norma su entrambi i lati per un tratto di costa pari alla metà della distanza dal punto di prelievo adiacente e/o sino al limite del confine comunale e/o di zone di non balneazione (ossia vietate permanentemente alla balneazione)

6 LEGENDA
(Tabelle e Grafici)

ENTI
ARPAV = AGENZIA REGIONALE PER LA PREVENZIONE E PROTEZIONE AMBIENTALE DEL VENETO
REG = REGIONE DEL VENETO

STRUTTURE ARPAV
DAP = DPARTIMENTO ARPAV PROVINCIALE
DARL = DPARTIMENTO ARPAV REGIONALE LABORATORI
ST = SERVIZIO TERRITORIALE
SL = SERVIZIO LABORATORI

CORPI IDRICI
GAR = LAGO DI GARDA
LAG = LAGO DI LAGO
MAR = MARE ADRIATICO
MIS = LAGO DEL MIS
SCR = LAGO DI SANTA CROCE
SMA= LAGO DI SANTA MARIA
SPN = SPECCHIO NAUTICO DI ALBARELLA

COMUNI
BAR = BARDOLINO
BRE = BRENZONE
CAO = CAORLE
CAS = CASTELNUOVO DEL GARDA
CAV = CAVALLINO TREPORTI
CHI = CHIOGGIA
ERA = ERACLEA
GAR = GARDA
JES = JESOLO
LAZ = LAZISE
MAL = MALCESINE
PES = PESCHIERA DEL GARDA
PTO = PORTO TOLLE
PVI = PORTO VIRO
ROS = ROSOLINA
SMI = SAN MICHELE AL TAGLIAMENTO
TOR = TORRI DEL BENACO
VEN = VENEZIA

PARAMETRI
CF = COLIFORMI FECALI
COL = COLORAZIONE
CT = COLIFORMI TOTALI
OD = OSSIGENO DISCIOLTO % SATURAZIONE
SAL = SALMONELLE
SF = STREPTOCOCCHI FECALI
TRA =TRASPARENZA

MESI
APR = APRILE
MAG = MAGGIO
GIU = GIUGNO
LUG = LUGLIO
AGO = AGOSTO
SET = SETTEMBRE

7 RINGRAZIAMENTI

Si ringraziano le sottoindicate Strutture di ARPAV per la fattiva collaborazione prestata nell'attuazione del programma di monitoraggio delle acque di balneazione del Veneto per l'anno 2007 (Decreto del Dirigente Regionale della Direzione Tutela Ambiente n. 30 del 20 marzo 2007):

Mare Adriatico (Provincia di Venezia)
Campionamenti e misure: Dipartimento Provinciale di Venezia-Servizio Territoriale
Analisi: Dipartimento Regionale Laboratori-Servizio Laboratori di Venezia

Mare Adriatico (Provincia di Rovigo)
Campionamenti e misure: Dipartimento Provinciale di Rovigo-Servizio Territoriale
Analisi: Dipartimento Regionale Laboratori-Servizio Laboratori di Rovigo

Specchio nautico di Albarella (Provincia di Rovigo)
Campionamenti e misure: Dipartimento Provinciale di Rovigo-Servizio Territoriale
Analisi: Dipartimento Regionale Laboratori-Servizio Laboratori di Rovigo

Lago di Garda (Provincia di Verona)
Campionamenti e misure: Dipartimento Provinciale di Verona-Servizio Territoriale
Analisi: Dipartimento Regionale Laboratori-Servizio Laboratori di Verona

Lago di Santa Croce (Provincia di Belluno)
Campionamenti e misure: Dipartimento Provinciale di Belluno-Servizio Territoriale
Analisi: Dipartimento Regionale Laboratori-Servizio Laboratori di Belluno

Lago del Mis (Provincia di Belluno)
Campionamenti e misure: Dipartimento Provinciale di Belluno-Servizio Territoriale
Analisi: Dipartimento Regionale Laboratori-Servizio Laboratori di Belluno

Lago di Lago (Provincia di Treviso)
Campionamenti e misure: Dipartimento Provinciale di Treviso-Servizio Territoriale
Analisi: Dipartimento Regionale Laboratori-Servizio Laboratori di Treviso

Lago di Santa Maria (Provincia di Treviso)
Campionamenti e misure: Dipartimento Provinciale di Treviso-Servizio Territoriale
Analisi: Dipartimento Regionale Laboratori-Servizio Laboratori di Treviso