

Foto del punto di misura



Monitoraggio con centralina in località Costalunga sul terrazzo ex Trattoria Dissegna

Piantina


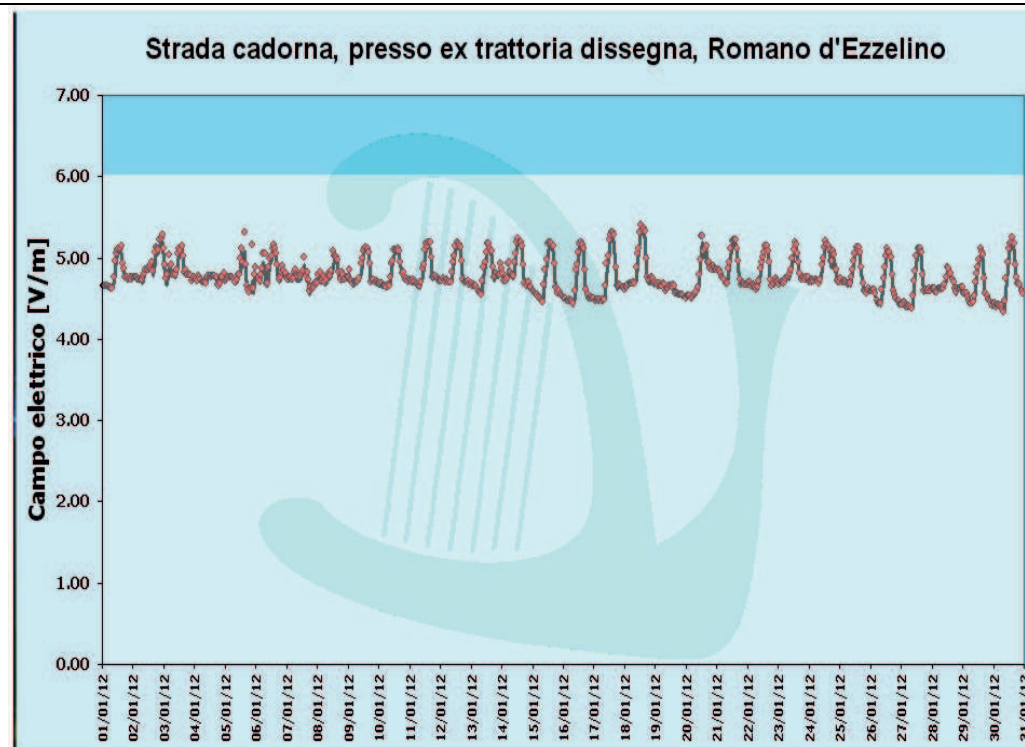


Grafico del monitoraggio

Campo elettrico:
indicatori complessivi della campagna

Valore medio	4.8
Valore massimo	5.4

—	Valore medio orario
◆	Valore orario massimo mediato su 6 minuti
■	Valore di attenzione obbiettivo di qualità



Monitoraggio dei Campi Elettromagnetici

Dipartimento Provinciale di VICENZA

Punto di misura: Loc. Costalunga – Romano d'Ezzelino

Campagna dal 01 febbraio 2012 al 29 febbraio 2012

Localizzazione: Primo piano - altezza sonda 1,5m dal suolo



Foto del punto di misura



Monitoraggio con centralina in località Costalunga sul terrazzo ex Trattoria Dissegna

Piantina

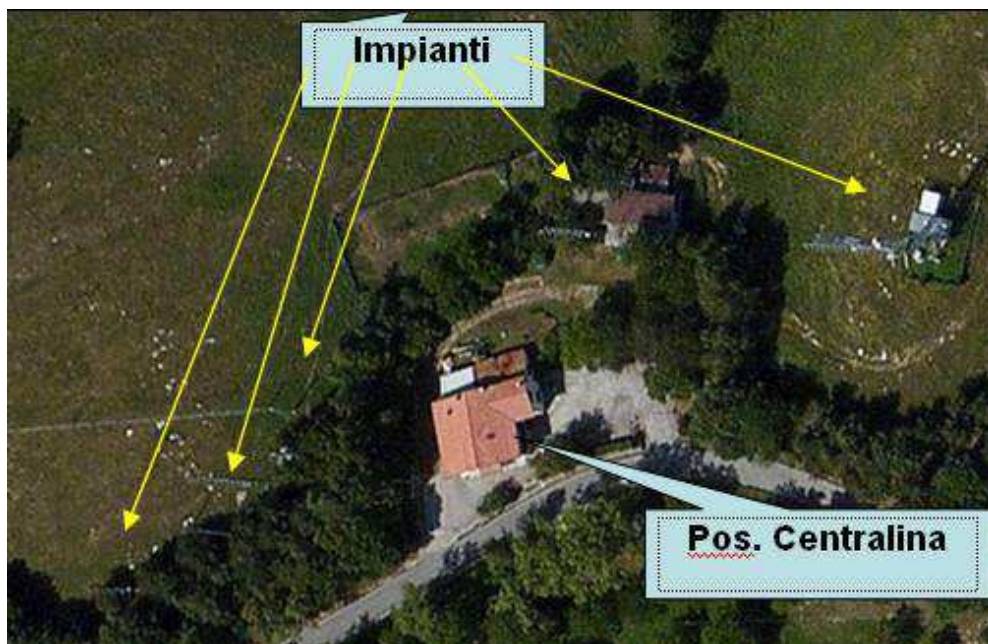


Grafico del monitoraggio

Campo elettrico:
indicatori complessivi della campagna

Valore medio	4.8
Valore massimo	5.5

—	Valore medio orario
◆	Valore orario massimo mediato su 6 minuti
■	Valore di attenzione obiettivo di qualità



Monitoraggio dei Campi Elettromagnetici

Dipartimento Provinciale di VICENZA

Punto di misura: Loc. Costalunga – Romano d'Ezzelino

Campagna dal 01 marzo 2012 31 marzo 2012

Localizzazione: Primo piano - altezza sonda 1,5m dal suolo

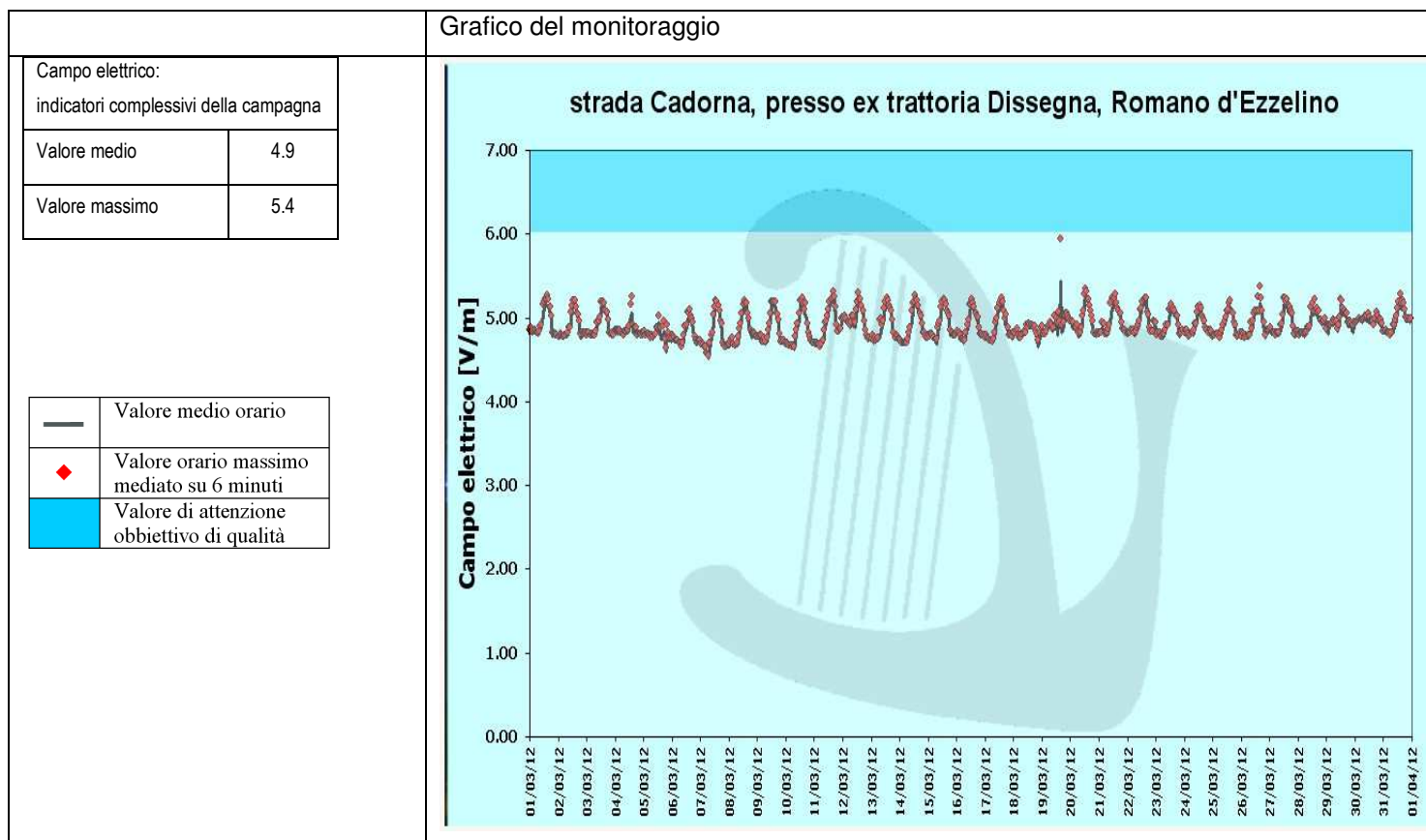
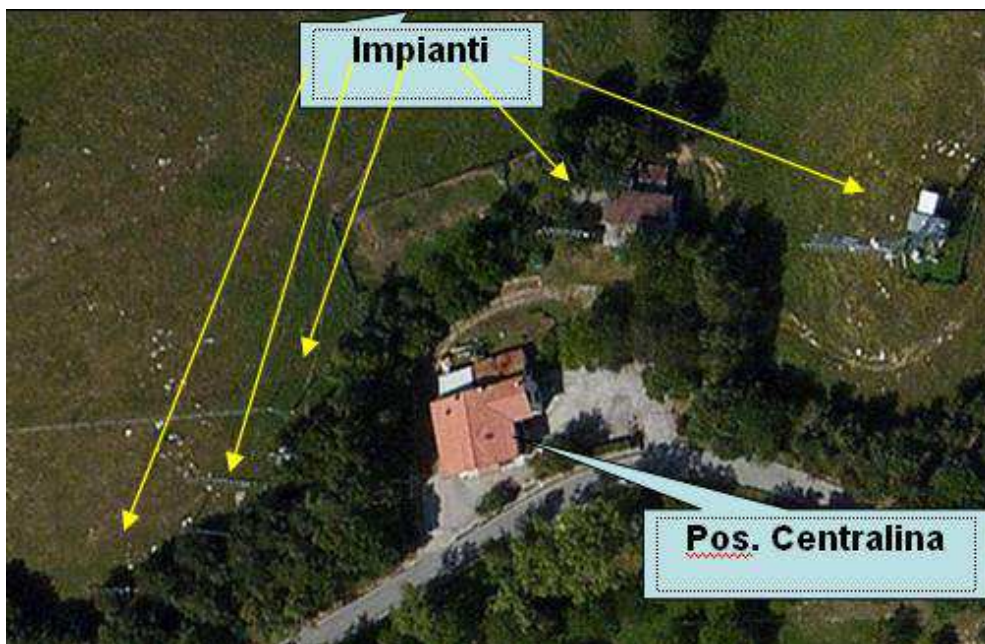


Foto del punto di misura



Monitoraggio con centralina in località Costalunga sul terrazzo ex Trattoria Dissegna

Piantina



Monitoraggio dei Campi Elettromagnetici

Dipartimento Provinciale di VICENZA

Punto di misura: Loc. Costalunga – Romano d'Ezzelino

Campagna dal 01 aprile 2012 al 30 aprile 2012

Localizzazione: Primo piano - altezza sonda 1,5m dal suolo



Foto del punto di misura



Monitoraggio con centralina in località Costalunga sul terrazzo ex Trattoria Dissegna

Piantina

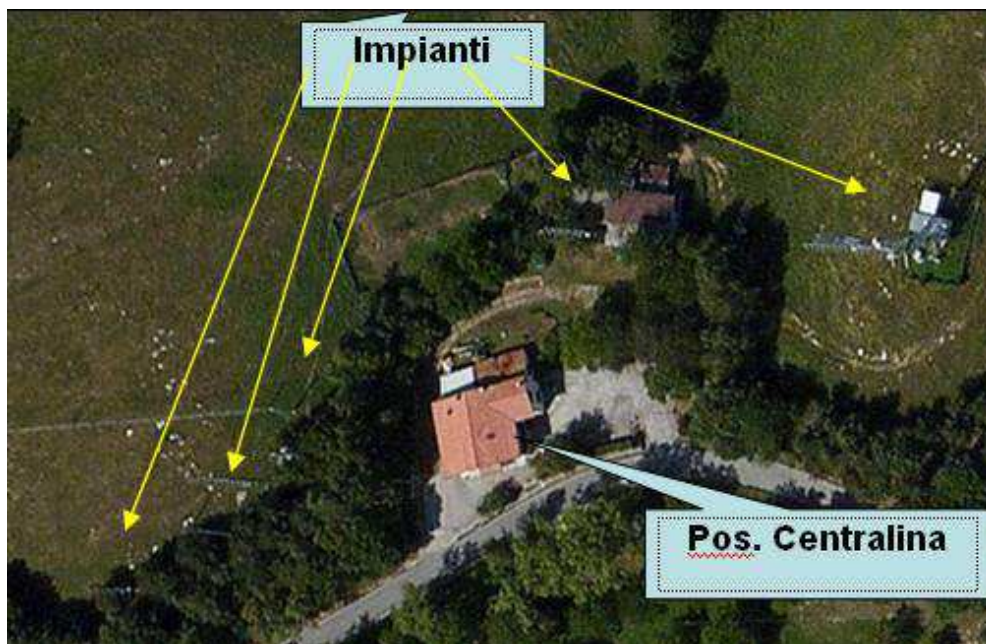
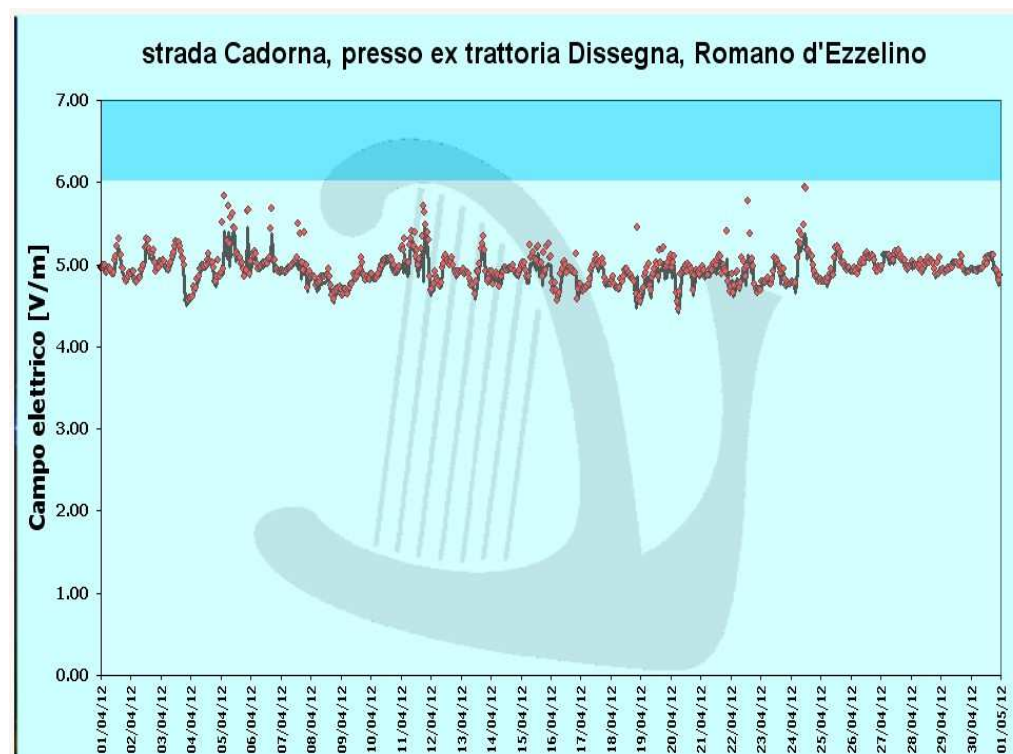


Grafico del monitoraggio

Campo elettrico: indicatori complessivi della campagna	
Valore medio	4.9
Valore massimo	5.5

—	Valore medio orario
◆	Valore orario massimo mediato su 6 minuti
■	Valore di attenzione obbiettivo di qualità



Monitoraggio dei Campi Elettromagnetici

Dipartimento Provinciale di VICENZA

Punto di misura: Loc. Costalunga – Romano d'Ezzelino

Campagna dal 01 maggio 2012 al 31 maggio 2012

Localizzazione: Primo piano - altezza sonda 1,5m dal suolo



Foto del punto di misura



Monitoraggio con centralina in località Costalunga sul terrazzo ex Trattoria Dissegna

Piantina

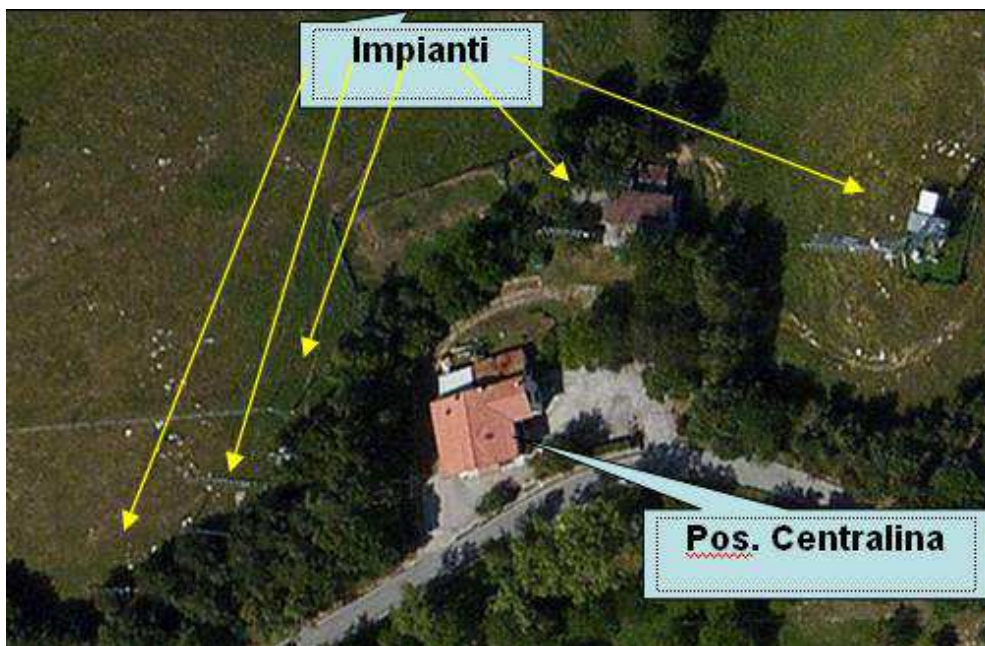
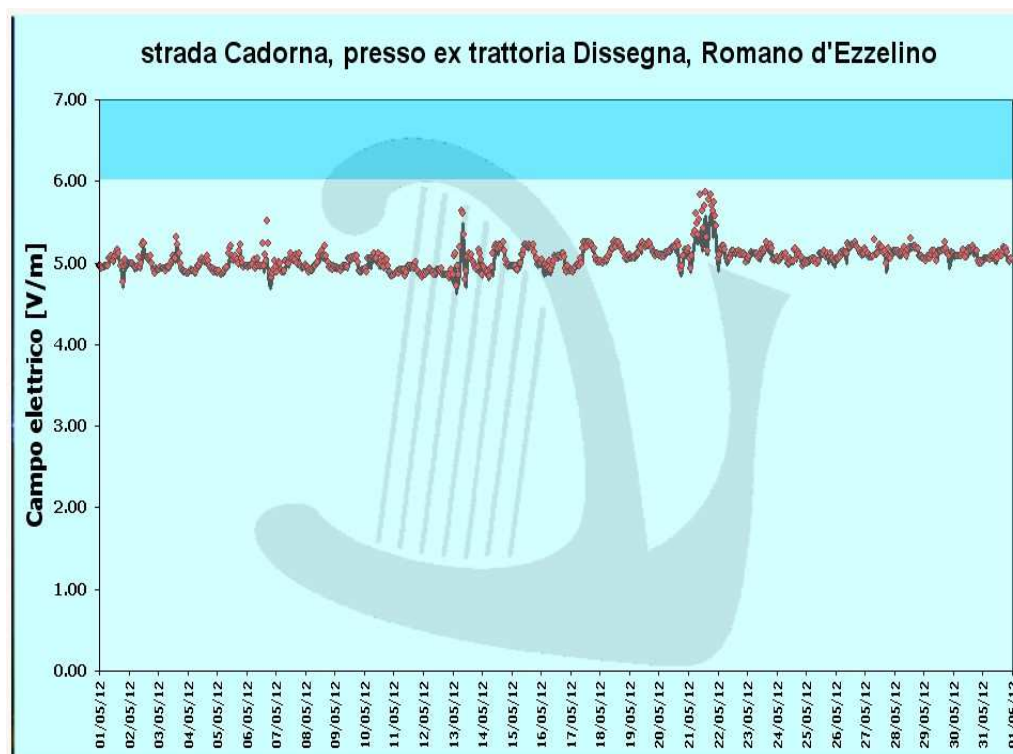


Grafico del monitoraggio

Campo elettrico:
indicatori complessivi della campagna

Valore medio	5.2
Valore massimo	5.8

—	Valore medio orario
◆	Valore orario massimo mediato su 6 minuti
■	Valore di attenzione obiettivo di qualità



Monitoraggio dei Campi Elettromagnetici

Dipartimento Provinciale di VICENZA

Punto di misura: Loc. Costalunga – Romano d'Ezzelino

Campagna dal 01 giugno 2012 al 30 giugno 2012

Localizzazione: Primo piano - altezza sonda 1,5m dal suolo



Foto del punto di misura



Monitoraggio con centralina in località Costalunga sul terrazzo ex Trattoria Dissegna

Piantina

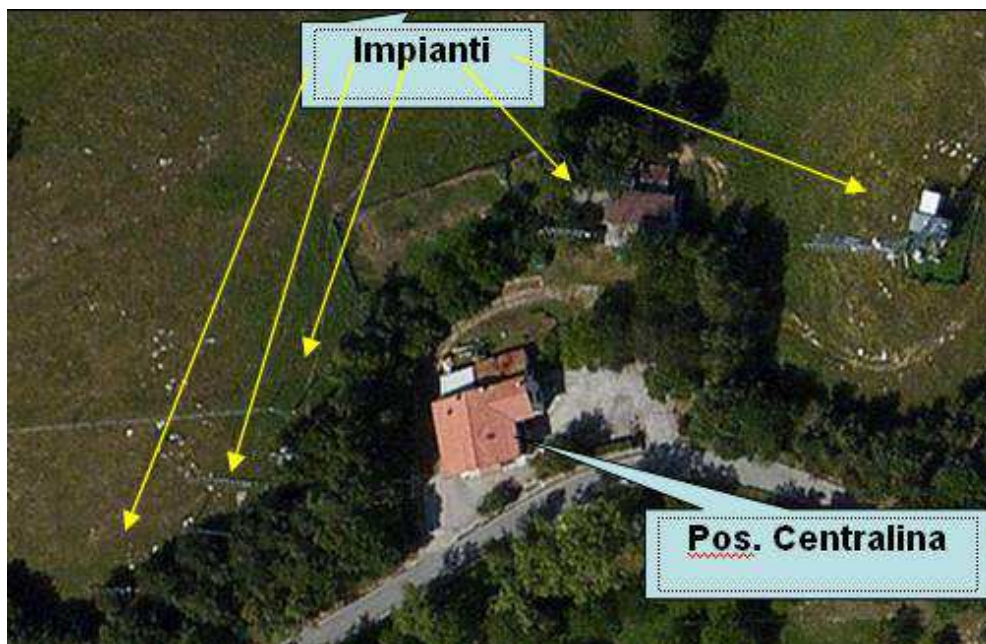
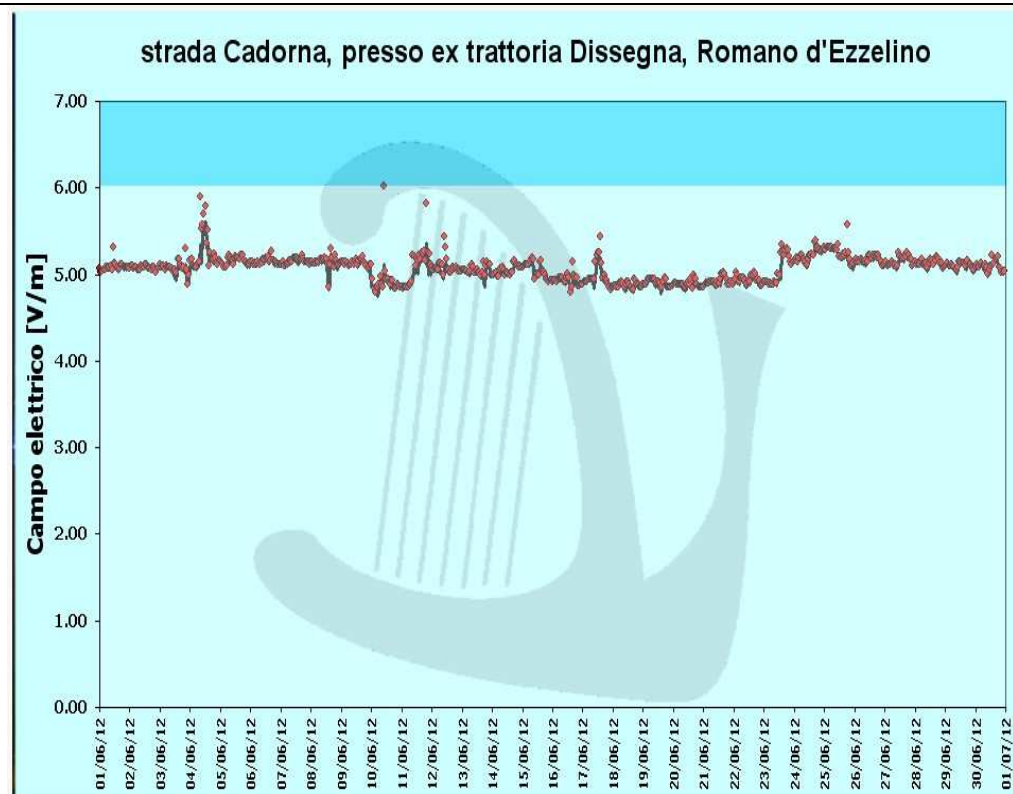


Grafico del monitoraggio

Campo elettrico:
indicatori complessivi della campagna

Valore medio	5.2
Valore massimo	6.0

	Valore medio orario
	Valore orario massimo mediato su 6 minuti
	Valore di attenzione obbiettivo di qualità



Monitoraggio dei Campi Elettromagnetici

Dipartimento Provinciale di VICENZA


Punto di misura: Loc. Costalunga – Romano d'Ezzelino

Campagna dal 01 luglio 2012 al 23 luglio 2012

Localizzazione: Primo piano - altezza sonda 1,5m dal suolo



Foto del punto di misura



Monitoraggio con centralina in località Costalunga sul terrazzo ex Trattoria Dissegna

Piantina

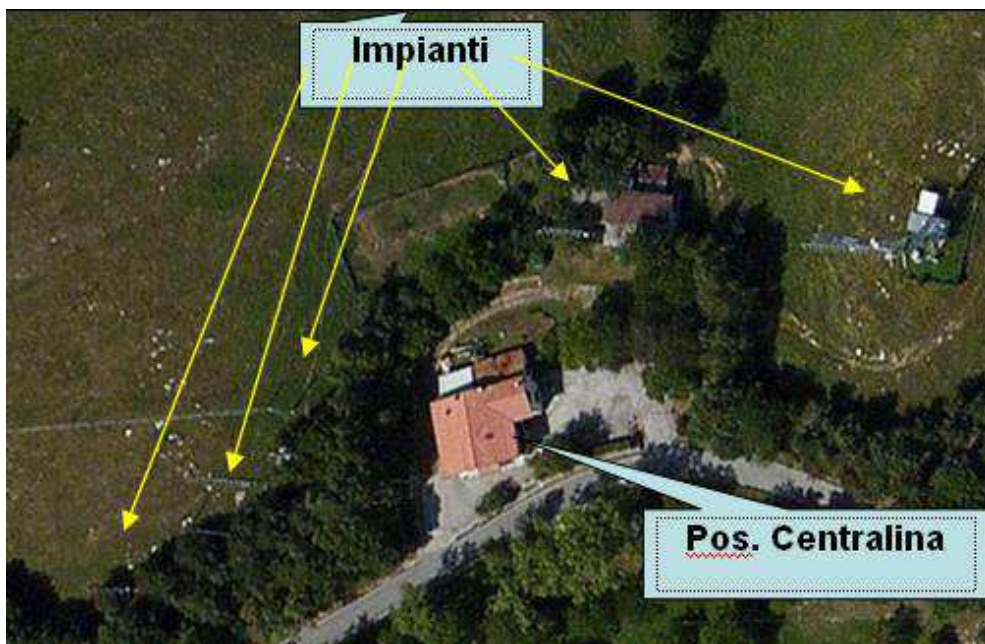
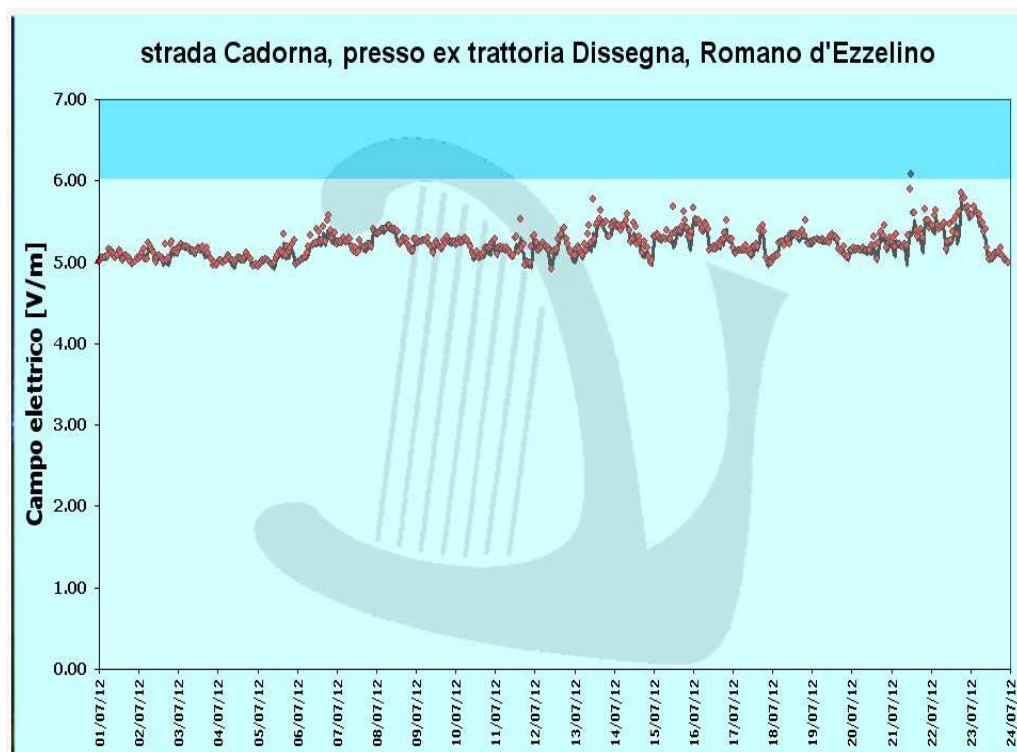


Grafico del monitoraggio

Campo elettrico:
indicatori complessivi della campagna

Valore medio	5.3
Valore massimo	6.2

—	Valore medio orario
◆	Valore orario massimo mediato su 6 minuti
■	Valore di attenzione obbiettivo di qualità



Monitoraggio dei Campi Elettromagnetici

Dipartimento Provinciale di VICENZA

Punto di misura: Loc. Costalunga – Romano d'Ezzelino

Campagna dal 30 luglio 2012 al 09 settembre 2012

Localizzazione: Primo piano - altezza sonda 1,5m dal suolo



Foto del punto di misura



Monitoraggio con centralina in località Costalunga sul terrazzo ex Trattoria Dissegna

Piantina

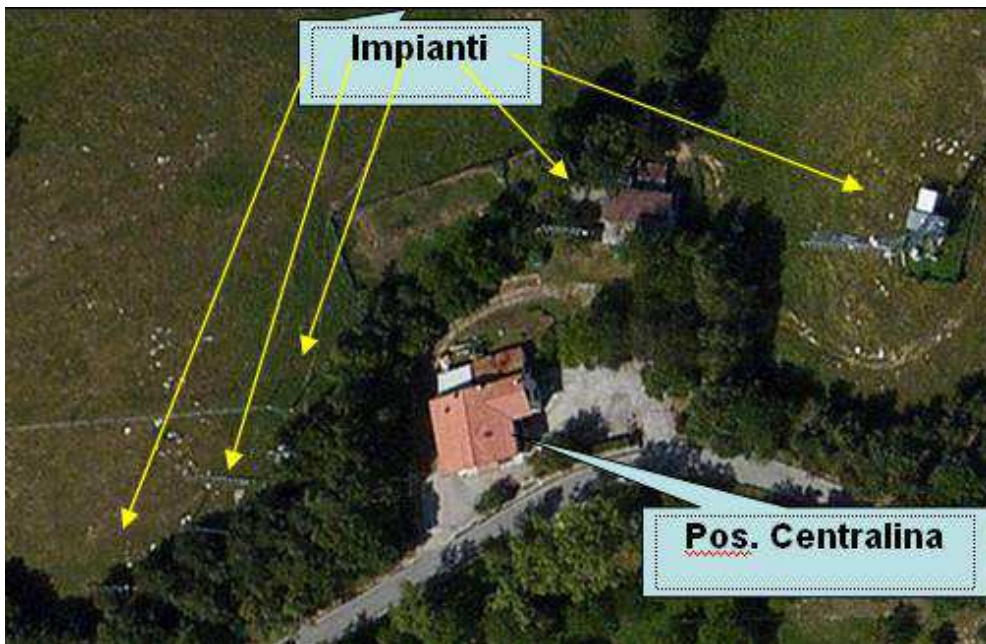


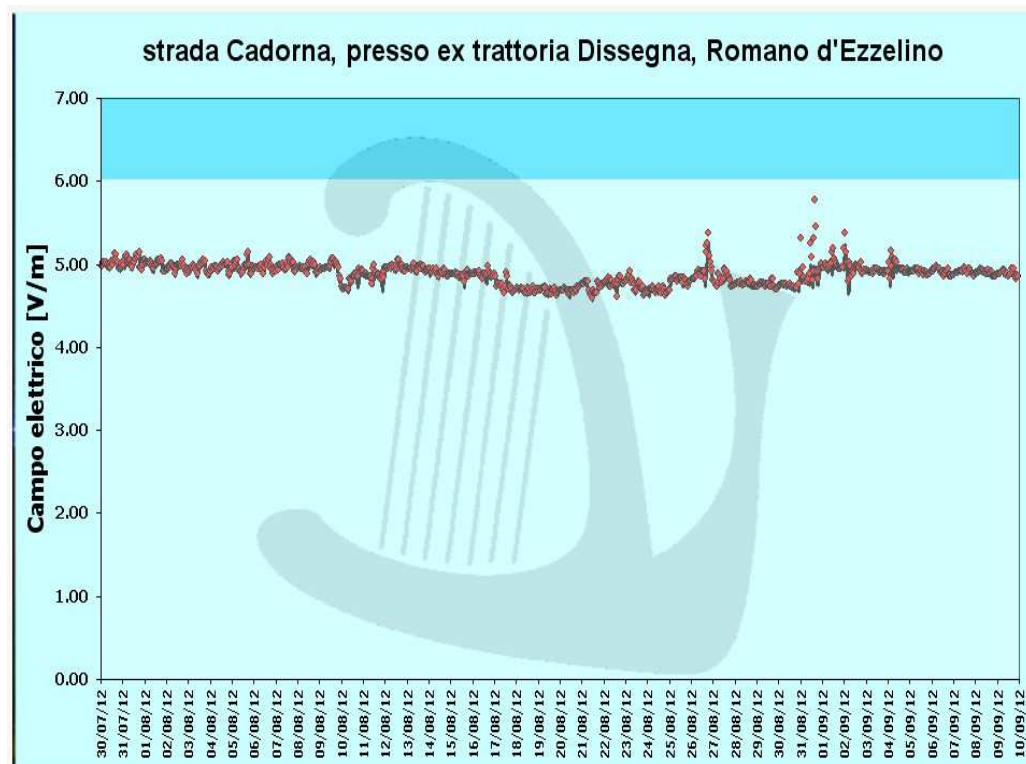
Grafico del monitoraggio

Campo elettrico:
indicatori complessivi della campagna

Valore medio	4.9
Valore massimo	5.7

Dal 25 luglio al 29 luglio dati non disponibili per malfunzionamento della centralina

—	Valore medio orario
◆	Valore orario massimo mediato su 6 minuti
■	Valore di attenzione obbiettivo di qualità



Monitoraggio dei Campi Elettromagnetici

Dipartimento Provinciale di VICENZA

Punto di misura: Loc. Costalunga – Romano d'Ezzelino

Campagna dal 10 settembre 2012 al 21 ottobre 2012

Localizzazione: Primo piano - altezza sonda 1,5m dal suolo



Foto del punto di misura



Monitoraggio con centralina in località Costalunga sul terrazzo ex Trattoria Dissegna

Piantina

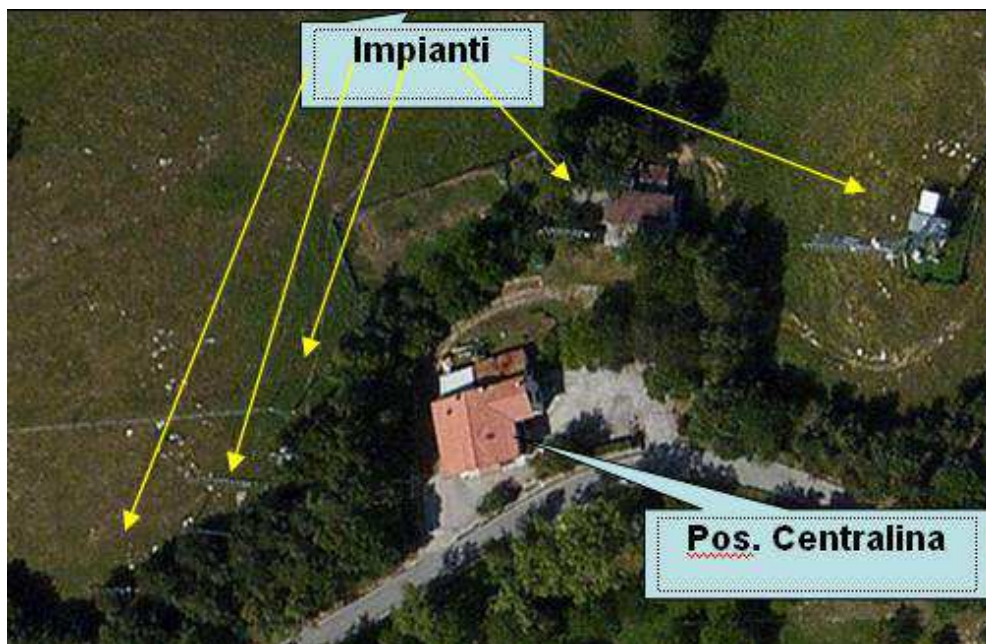
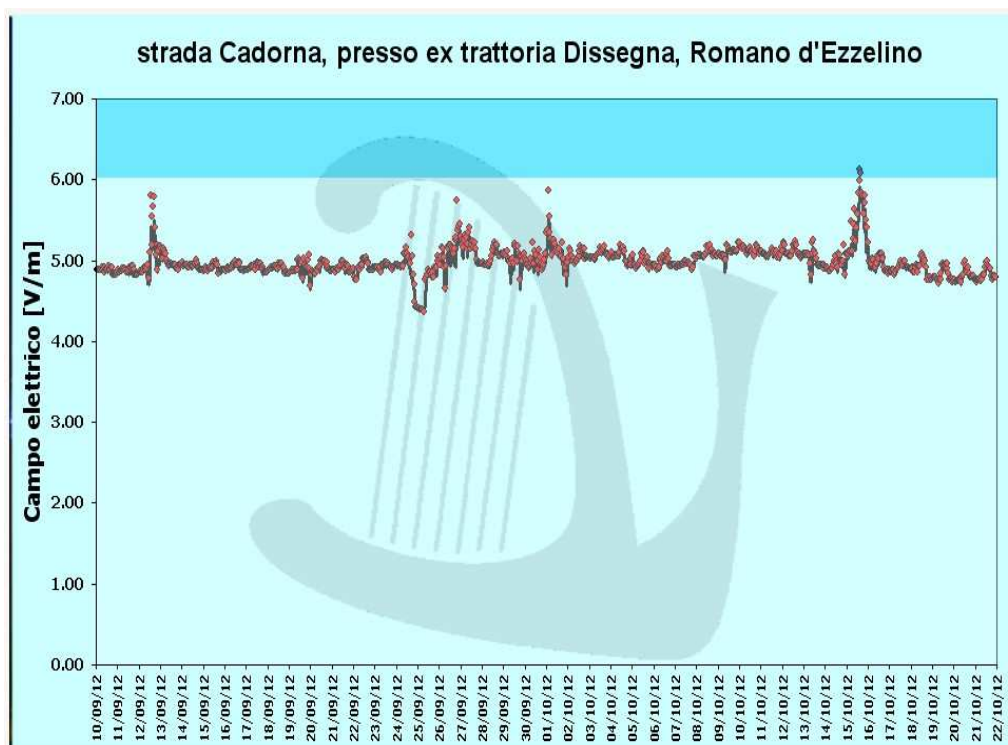


Grafico del monitoraggio

Campo elettrico: indicatori complessivi della campagna	
Valore medio	5.0
Valore massimo	6.1

	Valore medio orario
	Valore orario massimo mediato su 6 minuti
	Valore di attenzione obbiettivo di qualità



Monitoraggio dei Campi Elettromagnetici

Dipartimento Provinciale di VICENZA

Punto di misura: Loc. Costalunga – Romano d'Ezzelino

Campagna dal 22 ottobre 2012 al 18 novembre 2012

Localizzazione: Primo piano - altezza sonda 1,5m dal suolo



Foto del punto di misura



Monitoraggio con centralina in località Costalunga sul terrazzo ex Trattoria Dissegna

Piantina

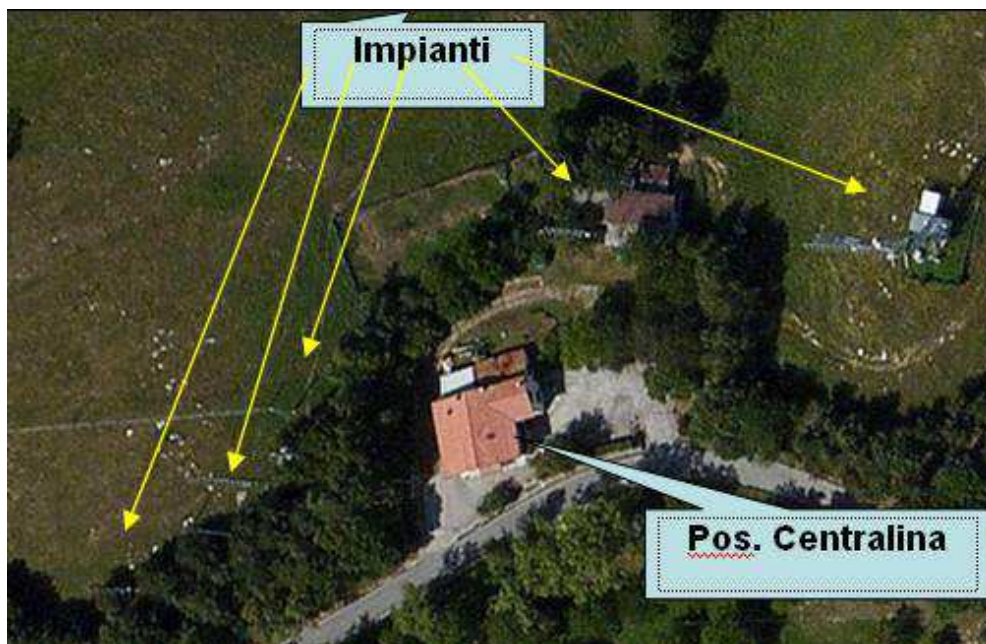
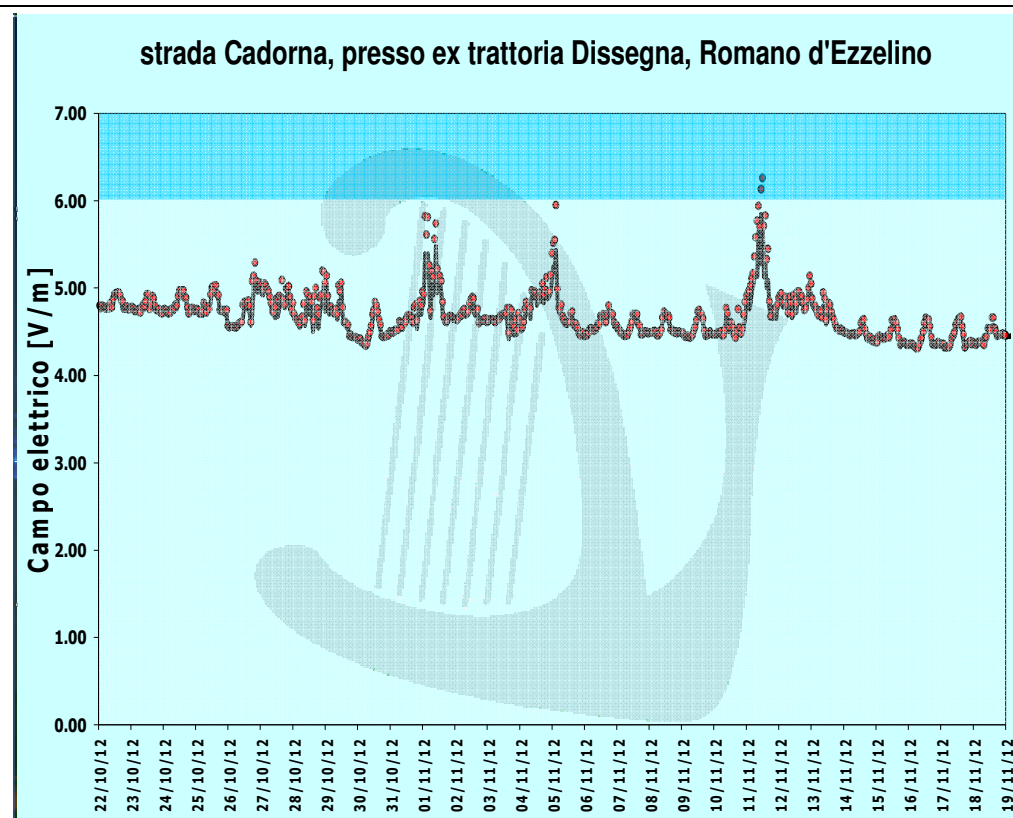


Grafico del monitoraggio

Campo elettrico:
indicatori complessivi della campagna

Valore medio	4.6
Valore massimo	6.3

—	Valore medio orario
◆	Valore orario massimo mediato su 6 minuti
■	Valore di attenzione obbiettivo di qualità



Monitoraggio dei Campi Elettromagnetici

Dipartimento Provinciale di VICENZA

Punto di misura: Loc. Costalunga – Romano d'Ezzelino

Campagna dal 19 novembre 2012 al 23 dicembre 2012

Localizzazione: Primo piano - altezza sonda 1,5m dal suolo



Foto del punto di misura



Monitoraggio con centralina in località Costalunga sul terrazzo ex Trattoria Dissegna

Piantina

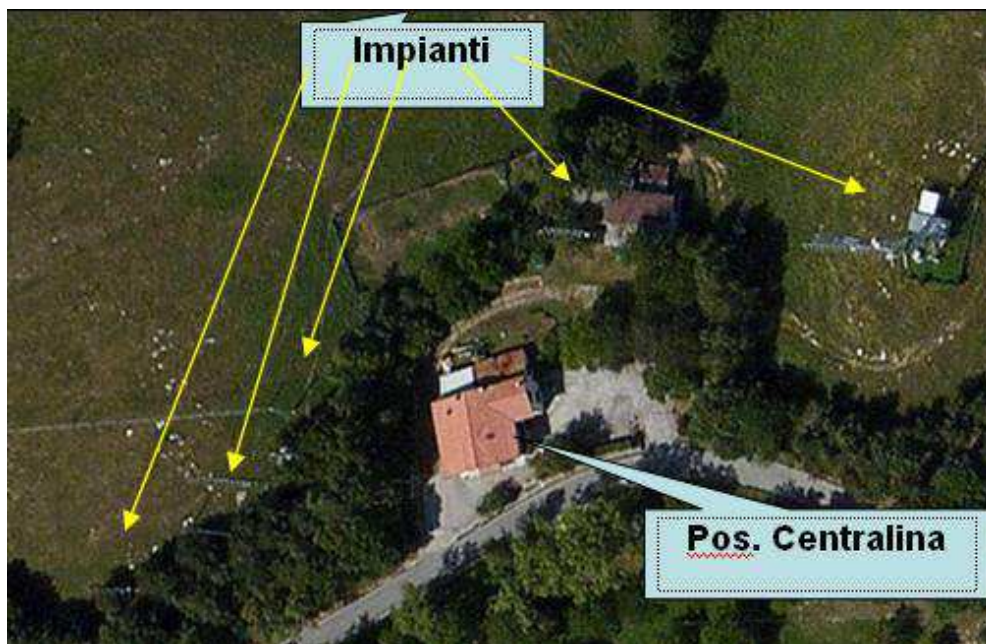


Grafico del monitoraggio

Campo elettrico: indicatori complessivi della campagna	
Valore medio	4.4
Valore massimo	5.9

a partire dal 17 dicembre 2012 è cambiata la normativa; il valore di attenzione va ora mediato sulle 24 ore per essere confrontato con i limiti normativi

	Valore medio orario
	Valore medio giornaliero
	Valore massimo orario mediato su 6 minuti
	Valore di attenzione obbiettivo di qualità

