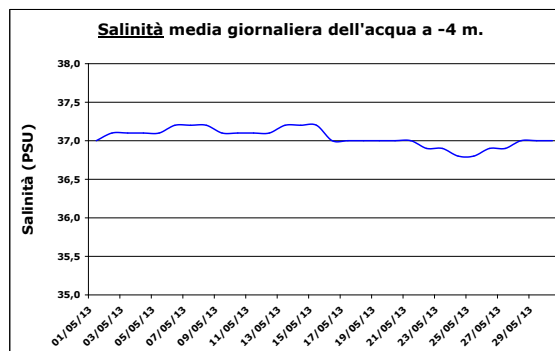
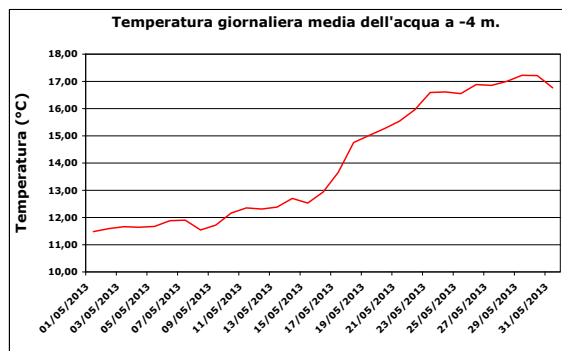


## SITUAZIONE ACQUE MARINO COSTIERE

Grafici di due importanti parametri oceanografici (temperatura e salinità), misurati in continuo, presso la meda Abate, posizionata a circa 20 miglia dalla bocca di porto di Venezia. I valori rilevati risultano coerenti con le condizioni meteo-climatiche primaverili.



## CURIOSITA'






### Aurelia aurita

Il veleno di *Aurelia* è innocuo per l'uomo e questa medusa può essere toccata (in Cina è persino un piatto molto popolare anche se come tutte le meduse è molto delicata e i contatti possono danneggiarla). *Aurelia* vive in tutti gli oceani dell'emisfero settentrionale, dove può essere molto abbondante.

Il suo ombrello misura 30-40 cm, ha tentacoli sul margine, il corpo è discoidale, biancastro, con gonadi disposte in quattro cerchi visibili in trasparenza. Il manubrio ha quattro lunghe braccia orali. Molti canali radiali collegano il centro e la periferia dell'ombrello. A differenza di altre specie, molto più delicate, questa medusa vive bene in acquario e quindi può essere osservata negli acquari marini di tutto il mondo.

## SITUAZIONE ACQUE COSTIERE DI BALNEAZIONE

Per l'anno 2013 la rete regionale di monitoraggio della qualità delle acque costiere di balneazione prevede 95 punti di controllo sul Mare Adriatico e 1 sullo Specchio Nautico di Albarella.

LEGENDA	
	Zona idonea
	Zona temporaneamente non idonea
	Zona permanentemente non idonea

Su ogni punto di controllo si eseguono con frequenza mensile (da maggio a settembre) rilevazioni di parametri ambientali, ispezioni di natura visiva e prelievi di campioni d'acqua per l'analisi batteriologica. I controlli vengono effettuati dai tecnici ARPAV con il supporto delle unità nautiche delle Capitanerie di Porto/Guardia Costiera del Veneto. La situazione al 31 maggio è riportata nella tabella a fianco.

**Sorveglianza Algale:** non sono state rilevate fioriture di alghe potenzialmente tossiche.

Per maggiori informazioni sul tema si rimanda al sito internet:  
[www.arpa.veneto.it/acqua/htm/balneazione.asp](http://www.arpa.veneto.it/acqua/htm/balneazione.asp)

Situazione al 31-05-2012				
<b>Mare Adriatico</b>	<b>95</b>			
S. Michele al Tagliamento (Ve)	6			
Caorle (Ve)	15			
Eraclea (Ve)	2			
Jesolo (Ve)	12			
Cavallino Treporti (Ve)	12			
Venezia	18			
Chioggia (Ve)	11			
Rosolina (Ro)	9			
Porto Viro (Ro)	2			
Porto Tolle (Ro)	8			
<b>Specchio Nautico di Albarella</b>	<b>1</b>			
Rosolina (Ro)	1			