

## ARPAV – Direzione Tecnica Servizio Osservatorio Rifiuti

### **PRODUZIONE E GESTIONE DEI RIFIUTI URBANI BACINO TERRITORIALE BRENTA**



*Scheda sintetica  
Anno 2014*

## IL BACINO TERRITORIALE BRENTA

|  |         |
|--|---------|
| Comuni (n.)                                    | 72      |
| Abitanti (n.)                                  | 588.468 |
| Densità di popolazione (ab/km <sup>2</sup> )   | 351     |
| Utenze domestiche (n.)                         | 250.071 |
| Utenze non domestiche (n.)                     | 32.865  |
| Centri di raccolta presenti (n.)               | 52      |
| Adesioni al compostaggio domestico (n. utenze) | 51.554  |

Dati anno 2014

### La produzione di rifiuti urbani

tonnellate

|                   |         |
|-------------------|---------|
| Produzione totale | 238.857 |
|-------------------|---------|

kg/ab\*a

|                       |     |
|-----------------------|-----|
| Produzione pro capite | 406 |
|-----------------------|-----|

tonnellate      kg/ab\*a

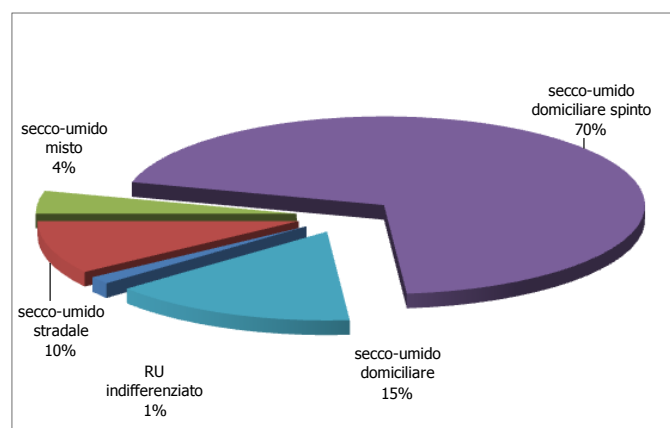
|                     |        |     |
|---------------------|--------|-----|
| CER 200301 - 200203 | 63.537 | 108 |
|---------------------|--------|-----|

%

|   |      |
|---|------|
| Raccolta differenziata<br>(DGRV 288/14) | 68,7 |
|---|------|

Dati anno 2014

### Sistema di raccolta

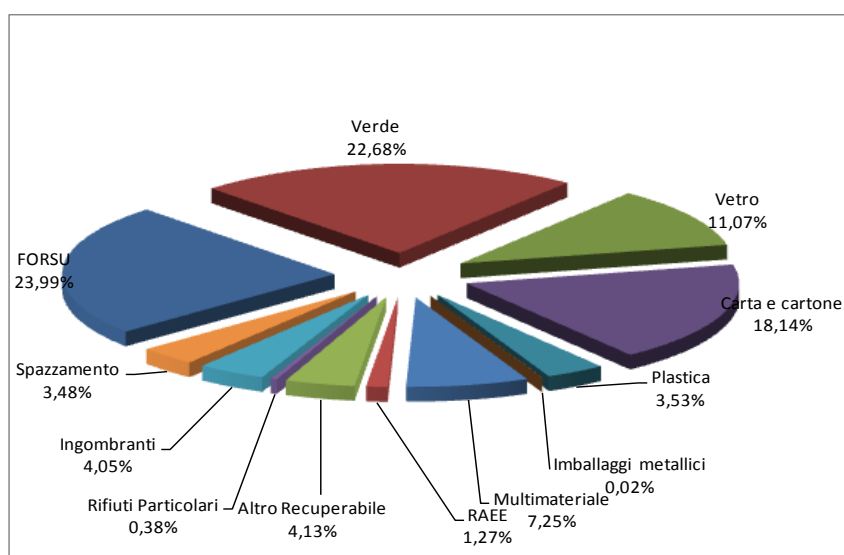


### I rifiuti avviati a recupero

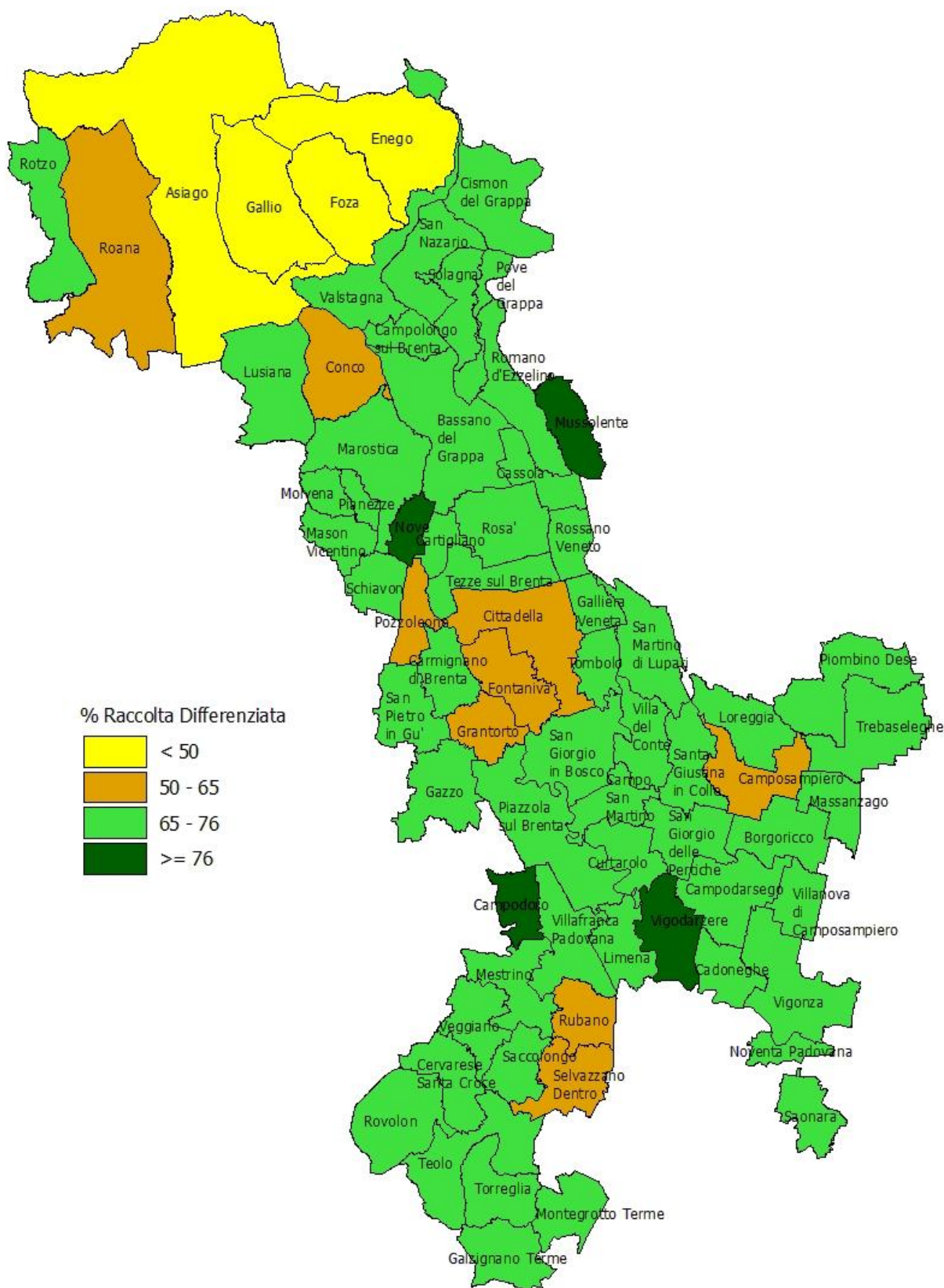
tonnellate      kg/ab\*a

|                      |        |      |
|----------------------|--------|------|
| FORSU                | 42.063 | 71,5 |
| Verde                | 39.763 | 67,6 |
| Vetro                | 19.410 | 33,0 |
| Carta e cartone      | 31.795 | 54,0 |
| Plastica             | 6.192  | 10,5 |
| Imballaggi metallici | 29     | 0,05 |
| Multimateriale       | 12.717 | 21,6 |
| RAEE                 | 2.235  | 3,8  |
| Altro Recuperabile   | 7.245  | 12,3 |
| Rifiuti Particolari  | 669    | 1,1  |
| Ingombranti          | 7.107  | 12,1 |
| Spazzamento          | 6.095  | 10,4 |

Dati anno 2014



Composizione media della raccolta differenziata - Anno 2014- Fonte: ARPAV - Osservatorio Regionale Rifiuti.



Distribuzione dei comuni in base agli obiettivi di raccolta differenziata raggiunti - Anno 2014 - Fonte: ARPAV - Osservatorio Regionale Rifiuti.

| Comune                | Popolazione (n°) | FORSU (kg) | VERDE (kg) | VETRO (kg) | CARTA E CARTONE (kg) | PLASTICA (kg) | METALLI (kg) | MULTIMATERIALE (kg) | RAEE (kg) | ALTRO RECUPERABILE (kg) | RIFIUTI PARTICOLARI (kg) | INGOMBRANTI (kg) | SPAZZAMENTO (kg) | CER 200301, 200203 (kg) | RIFIUTO TOTALE (kg) |
|-----------------------|------------------|------------|------------|------------|----------------------|---------------|--------------|---------------------|-----------|-------------------------|--------------------------|------------------|------------------|-------------------------|---------------------|
| Asiago                | 6.461            | 332.130    | 203.760    | 360.970    | 512.430              | 282.300       | -            | 34.918              | 40.030    | 3.875                   | 59.010                   | 721.560          | 2.068.320        | 4.619.303               |                     |
| Bassano del Grappa    | 43.363           | 4.366.540  | 3.619.615  | 1.755.052  | 3.175.879            | 1.465.369     | -            | 215.196             | 812.178   | 88.751                  | 563.080                  | 609.130          | 4.918.090        | 21.588.880              |                     |
| Borgoricco            | 8.703            | 503.560    | 475.155    | 280.180    | 506.273              | 24.180        | 372.930      | 35.071              | 50.725    | 9.493                   | 42.449                   | 5.990            | 779.540          | 3.085.546               |                     |
| Cadoneghe             | 16.264           | 1.532.900  | 1.083.801  | 450.307    | 815.513              | 39.626        | 514.580      | 56.442              | 173.302   | 15.184                  | 91.365                   | 171.310          | 1.725.800        | 6.670.130               |                     |
| Campo San Martino     | 5.772            | 355.300    | 174.042    | 182.113    | 488.601              | 40.045        | 184.560      | 28.935              | 47.704    | 6.244                   | 53.110                   | 15.140           | 648.170          | 2.223.964               |                     |
| Campodarsego          | 14.608           | 971.040    | 919.818    | 434.353    | 844.008              | 115.698       | 419.911      | 57.765              | 115.363   | 15.706                  | 63.068                   | 98.490           | 1.395.990        | 5.451.210               |                     |
| Campodoro             | 2.704            | 142.500    | 260.020    | 87.120     | 94.960               | -             | 74.690       | 8.700               | 16.107    | 1.402                   | 18.460                   | 20.620           | 176.670          | 901.249                 |                     |
| Campolongo sul Brenta | 819              | 64.098     | 14.520     | 39.560     | 46.310               | 30.530        | -            | -                   | 9.670     | 565                     | 35.900                   | -                | 74.330           | 315.483                 |                     |
| Camposampiero         | 12.194           | 824.460    | 588.034    | 408.160    | 779.262              | 19.715        | 372.160      | 48.192              | 144.149   | 15.435                  | 68.907                   | 169.790          | 1.930.390        | 5.368.654               |                     |
| Carmignano di Brenta  | 7.651            | 542.860    | 291.980    | 236.540    | 380.420              | 10.720        | 184.080      | 37.697              | 146.480   | 9.527                   | 192.500                  | 36.200           | 764.090          | 2.833.094               |                     |
| Cartigliano           | 3.809            | 220.820    | 117.065    | 93.258     | 127.561              | 88.902        | -            | 17.489              | 79.165    | 6.905                   | 36.240                   | 19.680           | 242.100          | 1.049.185               |                     |
| Cassola               | 14.692           | 1.011.540  | 1.174.215  | 476.620    | 627.800              | 331.930       | -            | 71.000              | 296.150   | 31.475                  | 395.640                  | 179.220          | 1.147.980        | 5.743.570               |                     |
| Cervarese Santa Croce | 5.722            | 428.170    | 495.980    | 178.300    | 246.740              | -             | 148.410      | -                   | 12.260    | 952                     | 97.990                   | 47.450           | 551.700          | 2.207.952               |                     |
| Cismon del Grappa     | 940              | 77.912     | 18.580     | 52.991     | 68.144               | 53.960        | 1.465        | 8.023               | 24.250    | 1.894                   | 25.940                   | -                | 89.889           | 423.048                 |                     |
| Cittadella            | 20.152           | 1.407.740  | 1.842.890  | 789.070    | 1.348.990            | 35.180        | 526.160      | 53.808              | 321.950   | 17.290                  | 264.690                  | 258.050          | 3.104.540        | 9.970.358               |                     |
| Conco                 | 2.175            | 111.710    | 8.154      | 91.170     | 120.150              | 97.740        | -            | 9.263               | 38.214    | 3.169                   | 16.303                   | -                | 370.660          | 866.533                 |                     |
| Curtarolo             | 7.301            | 371.140    | 481.138    | 237.017    | 402.609              | 8.835         | 236.400      | 37.660              | 73.491    | 8.078                   | 55.202                   | 42.780           | 698.680          | 2.653.030               |                     |
| Enego                 | 1.753            | 74.680     | 60.440     | 76.580     | 112.030              | 98.870        | -            | 4.810               | 7.240     | 651                     | 23.800                   | -                | 440.090          | 899.191                 |                     |
| Fontaniva             | 8.268            | 487.940    | 402.130    | 266.550    | 355.170              | 223.360       | -            | 38.451              | 136.840   | 14.055                  | 94.450                   | 47.280           | 974.580          | 3.040.806               |                     |
| Foza                  | 715              | 14.470     | 4.340      | 23.010     | 23.430               | 22.710        | 4.240        | 2.442               | 40        | 178                     | 2.610                    | -                | 160.960          | 258.430                 |                     |
| Galliera Veneta       | 7.105            | 585.110    | 623.520    | 253.520    | 487.400              | 25.900        | 224.000      | 28.331              | 173.160   | 9.745                   | 204.210                  | 80.830           | 589.280          | 3.285.006               |                     |
| Gallio                | 2.392            | 69.510     | -          | 81.170     | 87.260               | 63.960        | -            | 6.820               | 17.100    | 1.053                   | 19.250                   | 92.240           | 1.318.650        | 1.757.013               |                     |
| Galzignano Terme      | 4.426            | 305.910    | 398.640    | 110.370    | 201.790              | 1.780         | 138.130      | 13.430              | 120       | 3.676                   | 55.710                   | 44.770           | 438.700          | 1.713.026               |                     |
| Gazzo                 | 4.347            | 246.880    | 174.380    | 125.500    | 191.210              | 1.350         | 105.140      | 19.780              | 102.690   | 4.114                   | 42.870                   | 25.120           | 414.360          | 1.453.394               |                     |
| Grantorto             | 4.721            | 229.900    | 172.660    | 130.290    | 175.940              | -             | 129.860      | 16.319              | 100.710   | 5.212                   | 66.600                   | 6.730            | 460.480          | 1.494.701               |                     |
| Limena                | 7.874            | 613.700    | 650.910    | 242.700    | 584.780              | 150.380       | 148.440      | 35.852              | 102.632   | 9.920                   | 73.500                   | 173.180          | 747.840          | 3.533.834               |                     |
| Loreggia              | 7.610            | 485.980    | 409.770    | 260.670    | 416.180              | 32.680        | 256.610      | 27.379              | 71.370    | 6.765                   | 59.810                   | 49.670           | 531.650          | 2.608.534               |                     |
| Lusiana               | 2.691            | 109.700    | 9.966      | 97.460     | 130.020              | 87.600        | -            | 13.685              | 46.706    | 3.190                   | 30.497                   | -                | 238.780          | 767.604                 |                     |
| Marostica             | 13.941           | 804.160    | 655.300    | 556.020    | 709.170              | 43.015        | 2.920        | 356.070             | 67.330    | 232.347                 | 21.183                   | 126.080          | 75.760           | 1.300.500               | 4.949.855           |
| Mason Vicentino       | 3.532            | 162.820    | 203.197    | -          | 156.748              | -             | 259.305      | 21.938              | 22.318    | 3.871                   | 118.503                  | 7.187            | 200.460          | 1.156.347               |                     |
| Massanzago            | 6.029            | 316.260    | 255.931    | 149.790    | 272.545              | 13.825        | 196.240      | 21.433              | 37.842    | 7.444                   | 28.061                   | 11.720           | 441.960          | 1.753.051               |                     |
| Mestrino              | 11.472           | 830.360    | 757.351    | 326.342    | 608.137              | 10.490        | 316.900      | 39.428              | 141.687   | 6.075                   | 78.807                   | 78.590           | 1.099.700        | 4.293.867               |                     |
| Molvena               | 2.589            | 126.140    | 159.614    | -          | 121.867              | -             | 190.032      | 17.288              | 17.596    | 3.431                   | 94.965                   | 5.548            | 172.880          | 909.361                 |                     |
| Montegrotto Terme     | 11.259           | 1.818.680  | 668.885    | 762.230    | 642.369              | 80.780        | 397.920      | 27.399              | 127.275   | 12.319                  | 165.548                  | 228.000          | 2.025.460        | 6.956.865               |                     |
| Mussolente            | 7.646            | 491.120    | 181.620    | 237.920    | 366.940              | 258.580       | -            | 30.938              | 94.030    | 12.159                  | 106.350                  | 56.200           | 442.440          | 2.278.297               |                     |
| Novè                  | 5.069            | 184.440    | 500.165    | 165.770    | 232.470              | 97.345        | 16.260       | -                   | 32.027    | 208.490                 | 13.484                   | 68.860           | 288.210          | 1.874.061               |                     |

Produzione totale di rifiuti urbani, raccolta differenziata e rifiuto CER 200301 200203 - Anno 2014 - segue -

| Comune                     | Popolazione (n°) | FORSU (kg)        | VERDE (kg)        | VETRO (kg)        | CARTA E CARTONE (kg) | PLASTICA (kg)    | METALLI (kg)  | MULTIMATERIALE (kg) | RAEE (kg)        | ALTRO RECUPERABILE (kg) | RIFIUTI PARTICOLARI (kg) | INGOMBRANTI (kg) | SPAZZAMENTO (kg) | CER 200301, 200203 (kg) | RIFIUTO TOTALE (kg) |
|----------------------------|------------------|-------------------|-------------------|-------------------|----------------------|------------------|---------------|---------------------|------------------|-------------------------|--------------------------|------------------|------------------|-------------------------|---------------------|
| Noventa Padovana           | 11.257           | 988.450           | 1.318.770         | 383.800           | 645.120              |                  |               | 276.600             | 5.178            | 41.590                  | 4.808                    | 3.580            | 81.110           | 1.438.360               | 5.187.366           |
| Pianezze                   | 2.155            | 72.960            | 143.780           |                   | 112.143              |                  |               | 219.144             | 15.447           | 15.600                  | 2.921                    | 84.093           | 5.265            | 98.330                  | 769.683             |
| Piazzola sul Brenta        | 11.265           | 647.800           | 877.460           | 323.420           | 583.180              | 7.320            |               | 359.700             | 25.870           | 93.581                  | 6.535                    | 24.061           | 62.240           | 1.149.050               | 4.160.217           |
| Piombino Dese              | 9.553            | 500.320           | 567.370           | 307.350           | 496.830              | 26.660           |               | 289.660             | 31.331           | 156.770                 | 11.889                   | 129.700          | 44.050           | 965.580                 | 3.527.510           |
| Pove del Grappa            | 3.092            | 242.687           | 166.240           | 75.341            | 172.946              | 96.589           |               | -                   | 16.798           | 77.836                  | 6.770                    | 74.589           | 16.680           | 287.314                 | 1.233.790           |
| Pozzoleone                 | 2.799            | 242.687           | 166.240           | 75.341            | 172.946              | 96.589           |               | -                   | 16.798           | 77.836                  | 6.770                    | 74.589           | 16.680           | 287.314                 | 1.233.790           |
| Pozzoleone                 | 2.799            | 242.687           | 166.240           | 75.341            | 172.946              | 96.589           |               | -                   | 16.798           | 77.836                  | 6.770                    | 74.589           | 16.680           | 287.314                 | 1.233.790           |
| Roana                      | 4.316            | 387.290           | 426.000           | 189.070           | 293.710              | 249.580          |               | -                   | 22.220           | 31.894                  | 140                      | 58.080           | -                | 461.940                 | 1.034.024           |
| Romano d'Ezzelino          | 14.504           | 1.170.756         | 756.120           | 424.563           | 634.682              | 305.831          |               | -                   | 83.190           | 280.460                 | 22.398                   | 254.912          | 136.560          | 1.486.933               | 5.556.405           |
| Rosà                       | 14.482           | 831.980           | 1.597.210         | 501.560           | 622.960              | 352.695          | 7.500         | -                   | 65.381           | 285.820                 | 20.252                   | 233.720          | 113.160          | 1.571.050               | 6.203.288           |
| Rossano Veneto             | 8.075            | 565.460           | 356.200           | 244.800           | 364.070              | 214.080          |               | -                   | 31.358           | 107.050                 | 10.698                   | 90.370           | 66.130           | 544.060                 | 2.594.276           |
| Rotzo                      | 654              | 34.540            | 64.480            | 27.770            | 32.150               | 33.520           |               | -                   | 3.635            |                         | 341                      | 5.980            | -                | 97.050                  | 299.466             |
| Rovolon                    | 4.930            | 429.810           | 291.520           | 156.010           | 279.090              |                  |               | 173.440             | 18.824           |                         | 3.627                    | 30.300           | 16.530           | 444.960                 | 1.844.111           |
| Rubano                     | 16.120           | 1.342.300         | 448.408           | 514.843           | 896.961              | 137.555          |               | 490.580             | 44.248           | 168.698                 | 13.984                   | 179.650          | 228.870          | 2.096.190               | 6.562.287           |
| Saccolongo                 | 4.959            | 381.000           | 442.111           | 124.335           | 131.743              | 3.585            |               | 126.100             | 16.914           | 28.594                  | 3.086                    | 28.634           | 28.280           | 495.890                 | 1.810.272           |
| San Giorgio delle Pertiche | 10.225           | 673.980           | 392.790           | 286.000           | 595.700              | 16.260           |               | 323.940             | 27.936           | 133.070                 | 11.681                   | 79.766           | 65.920           | 888.040                 | 3.495.083           |
| San Giorgio in Bosco       | 6.282            | 307.450           | 316.380           | 198.650           | 354.450              |                  |               | 250.120             | 17.352           | 8.403                   | 4.471                    | 8.922            | 5.360            | 488.990                 | 1.960.548           |
| San Martino di Lupari      | 13.205           | 930.380           | 801.760           | 476.170           | 698.840              | 21.880           |               | 471.600             | 43.648           | 178.290                 | 14.742                   | 121.490          | 122.810          | 1.327.310               | 5.208.920           |
| San Nazario                | 1.705            | 139.282           | 27.800            | 67.814            | 84.985               | 61.894           |               | -                   | 14.710           | 32.985                  | 2.211                    | 23.526           | -                | 193.964                 | 649.171             |
| San Pietro in Gu           | 4.523            | 293.000           | 212.020           | 145.420           | 238.580              | 111.490          |               | -                   | 16.484           | 97.700                  | 4.988                    | 78.770           | 4.860            | 473.000                 | 1.676.312           |
| Santa Giustina in Colle    | 7.232            | 277.500           | 169.893           | 208.387           | 381.278              | 3.938            |               | 239.850             | 17.245           | 57.063                  | 6.963                    | 49.700           | 24.720           | 459.240                 | 1.895.777           |
| Saonara                    | 10.265           | 824.080           | 804.960           | 300.220           | 579.020              |                  |               | 297.910             | 22.866           | 76.490                  | 9.101                    | 73.400           | 80.260           | 1.146.060               | 4.214.367           |
| Schiavon                   | 2.623            | 148.380           | 311.320           | 108.340           | 122.940              | 65.560           |               | -                   | 12.082           | 91.889                  | 4.002                    | 28.540           | -                | 301.260                 | 1.194.313           |
| Selvazzano Dentro          | 22.866           | 1.769.950         | 2.221.260         | 687.390           | 1.214.200            | 17.500           |               | 569.860             | 65.040           | 60.979                  | 12.427                   | 703.210          | 415.360          | 2.545.470               | 10.282.646          |
| Solagna                    | 1.936            | 157.003           | 80.470            | 96.892            | 140.287              | 90.136           |               | -                   | 16.513           | 64.080                  | 3.397                    | 37.714           | 42.490           | 218.356                 | 947.338             |
| Teolo                      | 9.030            | 794.160           | 1.047.020         | 304.480           | 436.180              | 2.740            |               | 267.090             | 76.968           | 72.280                  | 11.445                   | 69.320           | 41.260           | 909.060                 | 4.032.003           |
| Tezze sul Brenta           | 12.819           | 770.820           | 1.472.340         | 378.840           | 622.680              | 328.160          |               | -                   | 53.941           | 174.200                 | 19.162                   | 225.430          | 99.740           | 1.281.680               | 5.426.993           |
| Tombolo                    | 8.372            | 616.360           | 492.900           | 256.740           | 334.160              | 6.140            | 2.360         | 220.540             | 15.200           | 62.420                  | 2.462                    | 168.830          | 112.260          | 801.730                 | 3.092.102           |
| Torreglia                  | 6.153            | 644.720           | 235.425           | 223.976           | 297.224              | 950              |               | 184.900             | 11.232           | 133.713                 | 4.866                    | 54.771           | 44.610           | 482.770                 | 2.319.157           |
| Trebaseleghe               | 12.807           | 704.740           | 713.470           | 393.590           | 589.510              | 58.710           |               | 366.110             | 39.037           | 94.430                  | 12.348                   | 89.160           | 49.090           | 1.363.780               | 4.473.975           |
| Valstagna                  | 1.855            | 144.407           | 33.350            | 55.150            | 77.620               | 48.220           |               | -                   | 16.350           | 59.605                  | 3.100                    | 35.080           | -                | 167.422                 | 640.304             |
| Veggiano                   | 4.638            | 287.930           | 333.310           | 128.380           | 240.820              | 1.140            |               | 138.400             | 7.014            | 21.457                  | 3.258                    | 28.874           | 33.710           | 475.470                 | 1.699.763           |
| Vigodarzere                | 13.001           | 808.840           | 984.161           | 364.670           | 564.169              | 15.236           |               | 347.151             | 43.311           | 105.990                 | 11.688                   | 78.963           | 83.990           | 811.510                 | 4.219.679           |
| Vigonza                    | 22.280           | 1.733.850         | 2.107.170         | 712.350           | 1.315.490            | 25.590           |               | 673.670             | 83.722           | 207.942                 | 20.616                   | 153.754          | 209.490          | 2.622.150               | 9.865.794           |
| Villa del Conte            | 5.571            | 232.720           | 155.167           | 172.503           | 271.482              | 2.213            |               | 199.400             | 11.934           | 44.517                  | 4.698                    | 29.385           | -                | 487.030                 | 1.611.049           |
| Villafranca Padovana       | 10.091           | 637.040           | 1.044.880         | 267.130           | 489.410              | 2.700            |               | 289.760             | 33.201           | 100.310                 | 11.737                   | 152.610          | 19.600           | 710.850                 | 3.759.228           |
| Villanova di Camposampiero | 6.059            | 349.110           | 102.200           | 168.330           | 267.820              | 6.650            |               | 183.620             | 19.204           | 37.610                  | 6.484                    | 31.961           | 14.730           | 466.630                 | 1.654.349           |
| <b>TOTALE</b>              | <b>588.468</b>   | <b>42.063.235</b> | <b>39.762.561</b> | <b>19.409.597</b> | <b>31.794.516</b>    | <b>6.192.397</b> | <b>29.040</b> | <b>12.717.378</b>   | <b>2.235.193</b> | <b>7.244.697</b>        | <b>669.235</b>           | <b>7.107.170</b> | <b>6.095.130</b> | <b>63.537.148</b>       | <b>238.857.297</b>  |

Produzione totale di rifiuti urbani, raccolta differenziata e rifiuto CER 200301 200203 - Anno 2014

| Bacino                     | Comune                | % RD - vecchio metodo<br>(DGRV 3918/02 e ss.mm.ii.) | % RD (DGRV<br>288/14) | Produzione pro<br>capite<br>(kg/ab*anno) |
|----------------------------|-----------------------|---|-----------------------|--|
| <b>BRENTA</b>              | Asiago                | 38,33   | 47,30                 | 715                                      |
|                            | Bassano del Grappa    | 71,79   | 74,12                 | 498                                      |
|                            | Borgoricco            | 73,17   | 71,52                 | 355                                      |
|                            | Cadoneghe             | 70,19   | 69,31                 | 410                                      |
|                            | Campo San Martino     | 67,79   | 66,95                 | 385                                      |
|                            | Campodarsego          | 71,43   | 71,43                 | 373                                      |
|                            | Campodoro             | 76,06   | 76,84                 | 333                                      |
|                            | Campolongo sul Brenta | 65,06   | 68,47                 | 385                                      |
|                            | Camposampiero         | 59,60   | 60,39                 | 440                                      |
|                            | Carmignano di Brenta  | 64,96   | 65,01                 | 370                                      |
|                            | Cartigliano           | 71,60   | 73,66                 | 275                                      |
|                            | Cassola               | 70,00   | 73,79                 | 391                                      |
|                            | Cervarese Santa Croce | 68,43   | 67,56                 | 386                                      |
|                            | Cismon del Grappa     | 72,62   | 74,44                 | 450                                      |
|                            | Cittadella            | 63,62   | 64,30                 | 495                                      |
|                            | Conco                 | 55,34   | 55,91                 | 398                                      |
|                            | Curtarolo             | 69,97   | 69,56                 | 363                                      |
|                            | Enego                 | 48,41   | 49,20                 | 513                                      |
|                            | Fontaniva             | 63,29   | 64,14                 | 368                                      |
|                            | Foza                  | 36,71   | 36,57                 | 361                                      |
|                            | Galliera Veneta       | 73,38   | 73,70                 | 462                                      |
|                            | Gallio                | 18,60   | 18,93                 | 735                                      |
|                            | Galzignano Terme      | 68,52   | 71,58                 | 387                                      |
|                            | Gazzo                 | 66,81   | 67,00                 | 334                                      |
|                            | Grantorto             | 64,29   | 63,01                 | 317                                      |
|                            | Limena                | 71,86   | 73,94                 | 449                                      |
|                            | Loreggia              | 75,42   | 74,75                 | 343                                      |
|                            | Lusiana               | 64,92   | 66,11                 | 285                                      |
|                            | Marostica             | 69,65   | 70,40                 | 355                                      |
|                            | Mason Vicentino       | 71,79   | 69,72                 | 327                                      |
|                            | Massanzago            | 72,52   | 71,38                 | 291                                      |
|                            | Mestrino              | 70,72   | 69,94                 | 374                                      |
|                            | Molvena               | 69,94   | 68,36                 | 351                                      |
|                            | Montegrotto Terme     | 65,23   | 65,79                 | 618                                      |
|                            | Mussolente            | 73,45   | 76,20                 | 298                                      |
|                            | Nove                  | 77,40   | 80,45                 | 370                                      |
|                            | Noventa Padovana      | 70,64   | 71,01                 | 461                                      |
|                            | Pianezze              | 75,61   | 71,74                 | 357                                      |
|                            | Piazzola sul Brenta   | 70,31   | 69,81                 | 369                                      |
|                            | Piombino Dese         | 67,70   | 67,35                 | 369                                      |
|                            | Pove del Grappa       | 69,32   | 71,87                 | 399                                      |
|                            | Pozzoleone            | 49,71   | 51,39                 | 369                                      |
| Roana                      | 56,02                 | 64,00   | 649                   |  |
| Romano d'Ezzelino          | 66,19                 | 68,92   | 383                   |  |
| Rosà                       | 69,08                 | 71,22   | 428                   |  |
| Rossano Veneto             | 73,00                 | 75,44   | 321                   |  |
| Rotzo                      | 65,60                 | 66,19   | 458                   |  |
| Rovolon                    | 73,33                 | 72,94   | 374                   |  |
| Rubano                     | 61,83                 | 62,04   | 407                   |  |
| Saccolongo                 | 69,46                 | 68,58   | 365                   |  |
| San Giorgio delle Pertiche | 70,42                 | 69,84   | 342                   |  |
| San Giorgio in Bosco       | 74,33                 | 72,68   | 312                   |  |
| San Martino di Lupari      | 69,83                 | 69,70   | 394                   |  |

| Bacino | Comune                     | % RD - vecchio metodo<br>(DGRV 3918/02 e ss.mm.ii.) | % RD (DGRV<br>288/14) | Produzione pro<br>capite<br>(kg/ab*anno) |
|--------|----------------------------|---|-----------------------|--|
|        | San Nazario                | 66,50   | 67,58                 | 381                                      |
|        | San Pietro in Gu           | 66,79   | 67,12                 | 371                                      |
|        | Santa Giustina in Colle    | 71,85   | 70,72                 | 262                                      |
|        | Saonara                    | 69,16   | 68,68                 | 411                                      |
|        | Schiavon                   | 72,39   | 73,10                 | 455                                      |
|        | Selvazzano Dentro          | 64,37   | 64,90                 | 450                                      |
|        | Solagna                    | 68,48   | 72,15                 | 489                                      |
|        | Teolo                      | 74,71   | 74,34                 | 447                                      |
|        | Tezze sul Brenta           | 70,39   | 72,65                 | 423                                      |
|        | Tombolo                    | 64,98   | 65,77                 | 369                                      |
|        | Torreglia                  | 74,90   | 73,70                 | 377                                      |
|        | Trebaseleghe               | 66,43   | 65,93                 | 349                                      |
|        | Valstagna                  | 68,37   | 70,02                 | 345                                      |
|        | Veggiano                   | 68,35   | 68,02                 | 366                                      |
|        | Vigodarzere                | 76,91   | 76,86                 | 325                                      |
|        | Vigonza                    | 69,74   | 70,03                 | 443                                      |
|        | Villa del Conte            | 67,95   | 66,13                 | 289                                      |
|        | Villafranca Padovana       | 76,51   | 75,85                 | 373                                      |
|        | Villanova di Camposampiero | 68,97   | 67,93                 | 273                                      |

% raccolta differenziata e produzione pro capite per comune - Anno 2014