



Agenzia Regionale per la Prevenzione
e Protezione Ambientale del Veneto



REGIONE DEL VENETO

ARPAV – Direzione Tecnica
Servizio Osservatorio Rifiuti

I RIFIUTI URBANI NEL BACINO TERRITORIALE BRENTA

Scheda sintetica
Anno 2015

IL BACINO TERRITORIALE BRENTA

Comuni (n.)	72
Abitanti (n.)	588.941
Densità di popolazione (ab/km ²)	351
Utenze domestiche (n.)	252.168
Utenze non domestiche (n.)	31.899
Centri di raccolta presenti (n.)	53
Adesioni al compostaggio domestico (n. utenze)	50.907

Dati anno 2015

La produzione di rifiuti urbani

Produzione totale	231.370 t
-------------------	-----------

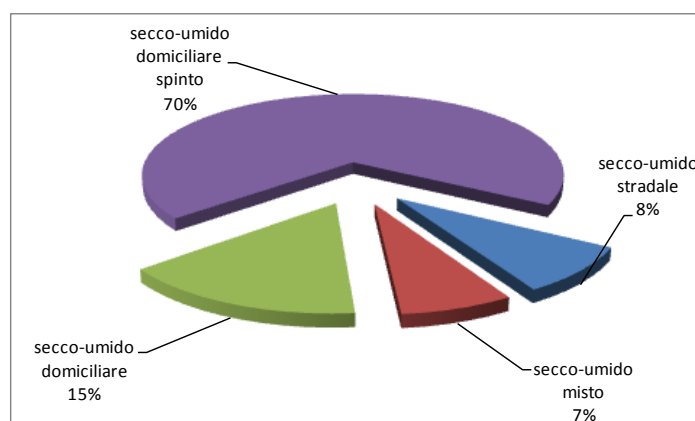
Produzione pro capite	393 kg/ab*a
-----------------------	-------------

EER 200301 - 200203	60.668 t	103 kg/ab*a
Avviato a		
Termovalorizzatore	74 %	
Trattamento	24 %	
Selezione-Recupero	2 %	

Raccolta differenziata (DGRV 288/14)	69,1 %
---	--------

Dati anno 2015

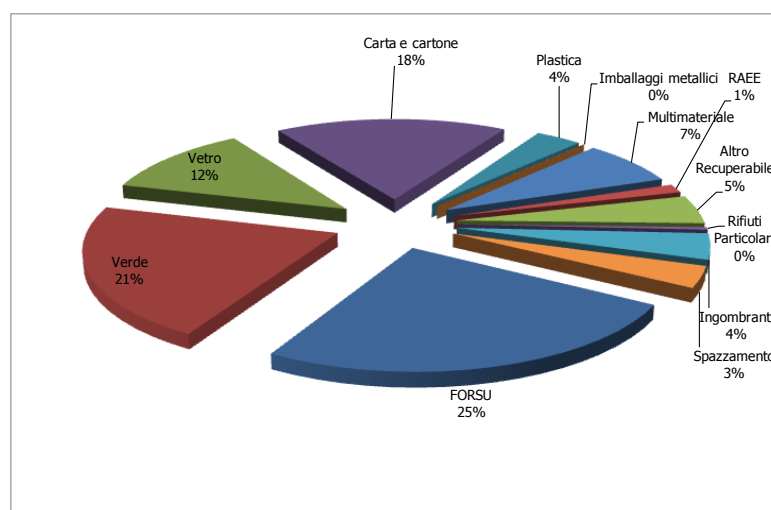
Sistema di raccolta



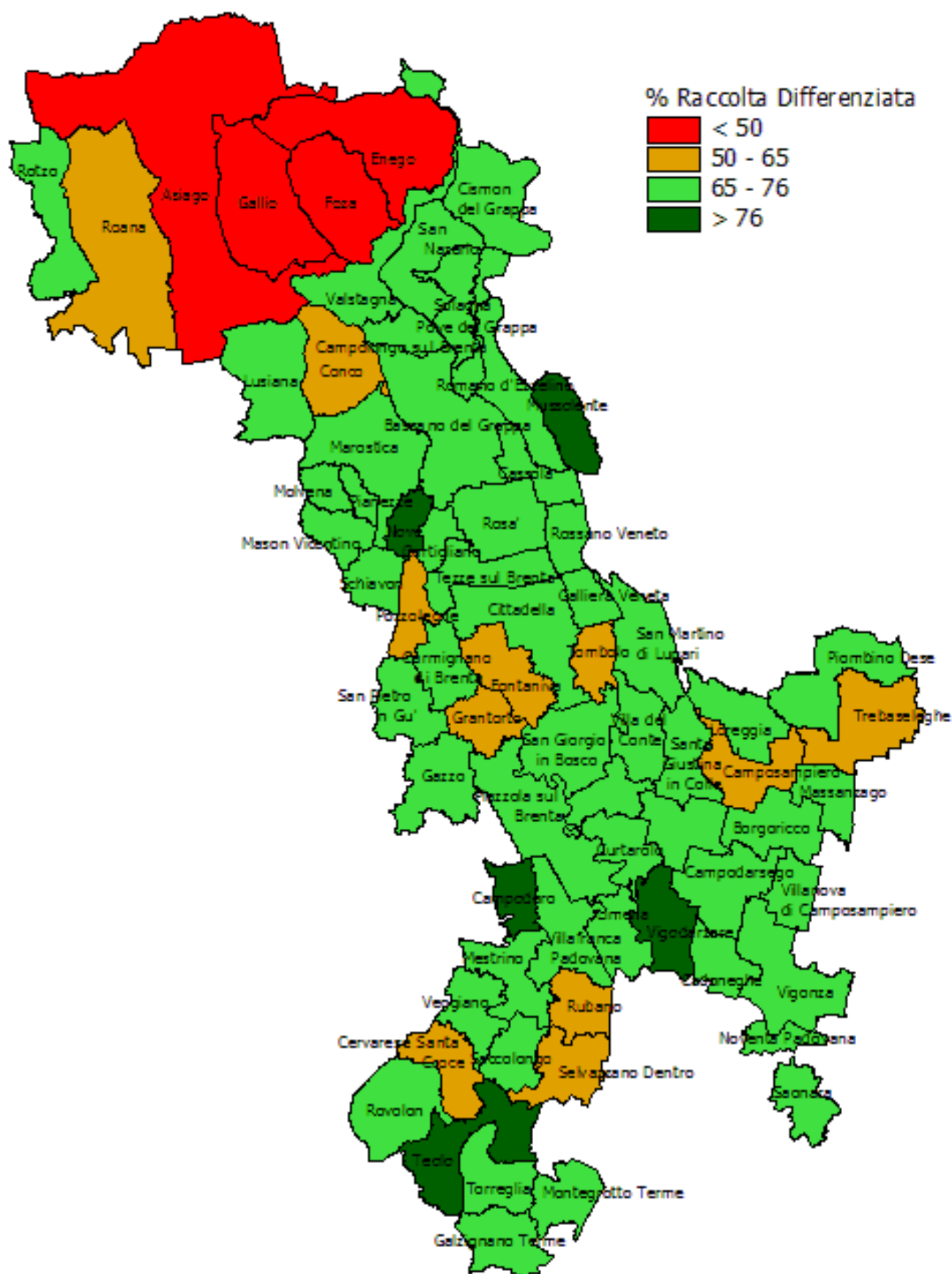
I rifiuti avviati a recupero

	tonnellate	kg/ab*a
FORSU	42.314	72
Verde	36.047	61
Vetro	19.853	34
Carta e cartone	30.214	51
Plastica	5.951	10
Imballaggi metallici	30	0,05
Multimateriale	12.602	21
RAEE	2.394	4
Altro Recuperabile	7.841	13
Rifiuti Particolari	692	1
Ingombranti	7.020	12
Spazzamento	5.742	10

Dati anno 2015



Composizione media della raccolta differenziata - Anno 2015- Fonte: ARPAV - Osservatorio Regionale Rifiuti.



Distribuzione dei comuni in base agli obiettivi di raccolta differenziata raggiunti - Anno 2015

Fonte: ARPAV - Osservatorio Regionale Rifiuti.

Comune	Popolazione (n°)	FORSU (kg)	VERDE (kg)	VETRO (kg)	CARTA E CARTONE (kg)	PLASTICA (kg)	METALLI (kg)	MULTIMATERIALE (kg)	RAEE (kg)	ALTRO RECUPERABILE (kg)	RIFIUTI PARTICOLARI (kg)	INGOMBRANTI (kg)	SPAZZAMENTO (kg)	EER 200301, 200203 (kg)	RIFIUTO TOTALE (kg)
Asiago	6.426	362.160	197.700	374.820	472.970	285.340		0	37.430	20.645	5.027	63.020	504.000	2.069.480	4.392.592
Bassano del Grappa	43.372	4.303.070	3.463.359	1.808.757	3.038.988	1.427.429		0	231.573	851.920	85.063	613.819	725.560	4.952.320	21.501.858
Borgoricco	8.755	513.380	387.921	342.012	463.416	7.654		348.160	34.456	64.407	7.754	46.783	6.300	781.670	3.003.913
Cadoneghe	16.206	1.521.540	926.739	455.025	777.098	45.388		502.720	65.026	223.617	13.987	103.269	148.600	1.559.410	6.342.419
Campo San Martino	5.752	325.700	167.075	172.822	470.539	2.202		191.100	24.183	470.539	5.283	44.560	47.840	622.230	2.130.975
Campodarsego	14.668	975.430	839.122	516.058	818.234	105.310		437.180	52.869	113.941	16.543	54.574	101.440	1.379.200	5.409.901
Campodoro	2.685	144.780	280.230	88.920	88.330			81.180	6.580	31.894	1.582	19.280	16.760	160.740	920.276
Campolongo sul Brenta	819	67.384	11.140	43.470	44.830	30.193		0		4.300	763	38.130	0	73.039	313.249
Camposampiero	12.133	886.380	527.679	416.657	790.362	26.549		385.760	48.608	198.185	15.972	73.215	135.250	1.755.240	5.259.857
Carmignano di Brenta	7.621	523.360	320.080	239.840	356.560	3.010		197.560	45.288	143.050	13.078	219.020	38.320	720.650	2.819.816
Cartigliano	3.800	228.420	88.081	95.163	123.662	92.221		0	18.057	63.051	6.687	37.763	28.880	240.240	1.022.225
Cassola	14.619	924.290	1.200.870	496.060	608.790	328.170		0	83.793	268.830	33.580	396.990	213.400	1.179.230	5.734.003
Cervarese Santa Croce	5.742	426.130	437.040	142.990	237.100	6.260		152.680	2.100	12.420	989	92.730	49.380	588.730	2.148.549
Cismon del Grappa	940	79.447	8.200	60.365	62.077	47.323		1.538	6.986	30.390	2.209	30.926	0	85.998	415.459
Cittadella	20.155	1.452.760	1.666.030	771.560	1.336.210	14.130		553.510	69.266	446.130	21.295	230.180	284.730	3.002.620	9.848.421
Conco	2.158	114.600	8.901	87.440	122.369	79.530		0	10.699	41.023	3.530	16.773	0	396.060	880.925
Curtarolo	7.325	363.880	451.965	241.898	392.451	3.088		255.160	36.835	82.795	6.145	66.432	36.850	664.730	2.602.229
Enego	1.753	69.100	33.900	80.790	94.750	76.650		0	5.971	110	994	10.820	120	427.430	800.635
Fontaniva	8.170	482.320	331.100	276.870	322.370	219.150		0	36.922	116.110	13.656	74.790	30.140	952.390	2.855.818
Foza	715	19.200		31.160	24.930	22.360		0	4.207		364	4.930	0	144.240	251.391
Galliera Veneta	7.149	612.230	563.640	257.250	460.780	26.720		222.360	30.508	196.410	8.519	209.360	64.010	542.560	3.194.347
Gallio	2.392	76.360		95.020	76.700	64.140		0	10.730		1.009	25.270	75.850	1.241.910	1.666.989
Galzignano Terme	4.371	307.600	258.920	121.640	197.810			145.860	14.000		3.736	58.910	33.290	316.130	1.457.896
Gazzo	4.307	256.920	213.010	113.290	187.680	2.010		109.660	24.240	104.140	5.752	41.350	23.280	405.330	1.486.662
Grantorto	4.666	233.160	171.820	130.480	184.320			129.800	17.611	89.360	3.622	70.660	13.510	426.900	1.471.243
Limena	7.952	670.980	565.500	256.800	539.580	159.280		144.120	30.378	104.099	9.786	60.300	106.060	722.900	3.369.783
Loreggia	7.568	495.600	373.840	207.720	350.340	7.160		265.160	31.247	81.573	7.541	64.720	30.940	457.400	2.373.241
Lusiana	2.660	114.100	10.879	108.850	117.066	88.330		0	15.939	50.137	3.775	26.367	0	228.600	764.043
Marostica	13.989	788.740	592.970	486.490	614.870	38.630	2.900	336.640	65.436	241.190	16.664	95.500	117.580	1.233.540	4.631.150
Mason Vicentino	3.503	164.410	182.527	91.110	131.720			150.031	21.348	37.704	3.918	94.573	17.657	174.170	1.069.168
Massanzago	6.045	323.540	215.980	132.691	254.632	2.067		199.540	23.173	38.217	5.572	30.857	20.480	482.870	1.729.619
Mestrino	11.459	841.180	683.604	327.280	593.973	8.546		334.820	43.785	163.076	5.421	86.064	74.930	1.060.560	4.223.239
Molvena	2.576	114.730	143.762	72.373	88.056			106.895	17.294	30.271	3.552	76.914	13.938	153.350	821.135
Montegrotto Terme	11.346	1.813.010	558.410	849.067	656.597	6.810		448.940	24.548	120.564	14.164	131.699	197.190	1.942.950	6.763.949
Mussolente	7.654	495.580	210.400	251.620	288.880	245.960		0	39.932	101.350	15.382	108.860	47.760	440.490	2.246.214
Nove	5.038	181.080	454.995	149.540	212.160	94.805	25.000	0	30.531	189.990	12.797	62.900	74.200	283.560	1.771.558

Produzione totale di rifiuti urbani, raccolta differenziata e rifiuto EER 200301 200203 - Anno 2015- segue -

Comune	Popolazione (n°)	FORSU (kg)	VERDE (kg)	VETRO (kg)	CARTA E CARTONE (kg)	PLASTICA (kg)	METALLI (kg)	MULTIMATERIALE (kg)	RAEE (kg)	ALTRO RECUPERABILE (kg)	RIFIUTI PARTICOLARI (kg)	INGOMBRANTI (kg)	SPAZZAMENTO (kg)	EER 200301, 200203 (kg)	RIFIUTO TOTALE (kg)
Noventa Padovana	11.265	990.500	1.162.210	402.910	616.390			293.180	6.273	39.340	5.532	11.980	58.050	1.231.180	4.817.545
Pianezze	2.155	51.170	125.444	63.358	77.376			89.580	14.881	26.491	2.868	65.663	12.854	110.420	640.105
Piazzola sul Brenta	11.251	756.750	788.360	326.360	531.550			365.340	27.292	59.367	6.257	28.462	77.310	1.076.070	4.043.118
Piombino Dese	9.534	520.860	501.900	264.410	453.720	1.740		319.400	37.524	224.290	16.675	161.710	36.180	701.180	3.239.589
Pove del Grappa	3.092	253.925	130.500	31.644	149.968	98.579		0	15.499	44.966	5.634	37.742	31.240	283.967	1.083.664
Pozzoleone	2.775	45.900	93.080	97.020	123.840	42.710		0	15.100	66.183	5.005	46.000	1.180	281.160	817.178
Roana	4.316	415.620	389.260	204.290	261.760	239.660		0	22.458		2.329	39.820	427.460	809.270	2.811.927
Romano d'Ezzelino	14.470	1.168.858	721.900	436.316	621.592	298.744		0	87.663	312.370	25.604	271.629	125.400	1.429.797	5.499.873
Rosà	14.417	845.440	1.687.240	507.820	721.850	405.510		0	67.980	240.590	25.959	186.770	116.620	1.385.950	6.191.729
Rossano Veneto	8.091	552.420	345.320	249.680	368.530	217.790		0	26.264	79.860	9.904	96.190	66.080	520.980	2.533.018
Rotzo	654	31.800	50.180	30.670	31.340	32.310		0	3.910		372	5.410	0	86.190	272.182
Rovolon	4.967	393.950	223.960	160.450	271.980			173.720	9.557	17.700	3.134	30.660	6.600	430.140	1.721.851
Rubano	16.225	1.342.280	403.525	528.070	851.424	136.524		487.060	46.646	202.937	11.941	100.375	178.870	2.034.320	6.323.972
Saccolongo	4.940	366.910	417.610	157.700	202.872	729		125.360	19.427	39.726	3.206	37.831	22.760	472.400	1.866.531
San Giorgio delle Pertiche	10.214	677.860	339.080	293.320	544.650	2.200		348.060	34.616	173.803	11.229	76.352	45.460	841.210	3.387.840
San Giorgio in Bosco	6.327	300.630	283.240	192.360	346.270			240.670	15.536	6.545	4.947	9.504	0	478.810	1.878.512
San Martino di Lupari	13.177	948.600	763.440	466.950	658.240	12.880		457.880	54.586	278.628	14.444	119.120	100.860	1.334.900	5.210.528
San Nazario	1.705	146.794	21.420	80.567	79.689	62.722		0	8.407	39.522	2.236	22.042	0	189.197	652.596
San Pietro in Gu	4.523	304.700	210.560	134.800	216.990	122.230		0	18.520	62.200	5.098	94.110	5.500	358.320	1.533.028
Santa Giustina in Colle	7.219	269.040	158.962	226.718	352.782	3.837		245.750	26.933	84.147	7.708	63.604	14.640	457.830	1.911.951
Saonara	10.265	852.080	755.390	305.740	562.790			284.700	35.742	106.442	15.578	143.830	43.490	950.460	4.056.242
Schiavon	2.627	153.160	293.760	104.880	121.540	64.790		0	12.310	94.269	3.777	26.700	0	305.540	1.180.726
Selvazzano Dentro	22.929	1.735.830	1.962.080	702.810	1.110.010			582.420	54.850	68.658	8.425	582.078	373.080	2.619.303	9.799.544
Solagna	1.936	164.323	63.620	120.843	125.431	86.016		0	11.428	63.350	3.471	39.405	20.640	211.836	910.363
Teolo	9.065	853.210	848.840	296.840	436.400	5.720		273.940	82.363	109.199	12.268	87.370	37.100	752.412	3.795.662
Tezze sul Brenta	12.826	810.280	1.196.240	388.800	585.900	375.810		0	45.960	120.530	14.076	283.680	100.660	968.940	4.890.876
Tombolo	8.352	578.680	458.480	255.030	293.320	33.480	2.080	206.380	13.639	74.610	7.257	167.510	90.560	826.860	3.007.886
Torreglia	6.162	596.300	251.489	176.493	272.463			189.860	14.307	113.741	6.231	63.862	37.690	430.140	2.152.576
Trebaseleghe	12.780	728.220	588.380	368.140	568.710	56.660		356.870	56.115	111.870	12.107	81.240	86.870	1.384.880	4.400.062
Valstagna	1.855	149.073	19.970	65.190	69.280	48.293		0	18.906	59.261	3.283	41.127	7.880	161.594	643.857
Veggiano	4.694	281.870	277.480	131.910	239.180			142.940	3.997	18.890	1.837	30.900	18.260	491.780	1.639.044
Vigodarzere	13.014	800.710	882.469	362.366	544.938	9.798		356.480	44.706	116.058	12.301	83.383	87.290	749.130	4.049.629
Vigonza	22.748	1.725.790	1.905.520	723.360	1.245.830	12.990		686.440	102.287	262.800	20.452	142.441	179.080	2.772.350	9.779.340
Villa del Conte	5.521	232.060	133.198	178.262	252.958	2.203		189.840	19.445	51.473	7.049	35.625	0	450.880	1.552.993
Villafranca Padovana	10.217	634.020	956.680	255.230	442.020			300.160	32.687	107.587	11.664	191.230	32.590	735.000	3.698.868
Villanova di Camposampiero	6.144	362.000	89.040	168.130	259.390	11.010		185.400	24.937	45.300	6.632	32.451	21.490	474.680	1.680.460
TOTALE	588.941	42.314.164	36.047.216	19.853.335	30.214.173	5.951.350	29.980	12.601.804	2.394.300	7.841.043	692.201	7.020.114	5.741.989	60.667.943	231.369.612

Produzione totale di rifiuti urbani, raccolta differenziata e rifiuto EER 200301 200203 - Anno 2015

Bacino	Comune	%RD (DGRV 288/14)	Produzione procapite (kg/ab*anno)
BRENTA	Asiago	46,72	636*
	Bassano del Grappa	73,45	496
	Borgoricco	70,82	343
	Cadoneghe	71,27	391
	Campo San Martino	66,29	370
	Campodarsego	71,52	369
	Campodoro	78,87	343
	Campolongo sul Brenta	68,16	382
	Camposampiero	63,05	434
	Carmignano di Brenta	65,38	370
	Cartigliano	72,64	269
	Cassola	72,91	392
	EERvarese Santa Croce	64,28	374
	Cison del Grappa	74,00	442
	Cittadella	65,07	489
	Conco	53,71	408
	Curtarolo	69,86	355
	Enego	45,66	457
	Fontaniva	63,56	350
	Foza	41,25	352
	Galliera Veneta	74,52	447
	Gallio	19,89	665*
	Galzignano Terme	73,04	313*
	Gazzo	68,42	345
	Grantorto	64,35	315
	Limena	74,74	424
	Loreggia	75,94	314
	Lusiana	67,66	287
	Marostica	70,03	331
	Mason Vicentino	73,59	305
	Massanzago	68,26	286
	Mestrino	70,91	369
	Molvena	71,90	319
	Montegrotto Terme	66,64	492*
	Mussolente	76,04	293
	Nove	79,62	352
	Noventa Padovana	72,73	428
	Pianezze	72,16	297
	Piazzola sul Brenta	70,14	359
	Piombino Dese	71,41	340
	Pove del Grappa	70,06	350
Pozzoleone	61,59	294	
Roana	63,39	606*	
Romano d'Ezzelino	69,52	380	
Rosà	74,66	429	
Rossano Veneto	75,60	313	
Rotzo	66,94	416	
Rovolon	72,17	347	
Rubano	63,80	390	

Bacino	Comune	%RD (DGRV 288/14)	Produzione procapite (kg/ab*anno)
	Saccolongo	70,06	378
	San Giorgio delle Pertiche	70,79	332
	San Giorgio in Bosco	72,32	297
	San Martino di Lupari	69,98	395
	San Nazario	68,64	383
	San Pietro in Gu	70,44	339
	Santa Giustina in Colle	70,57	265
	Saonara	71,41	395
	Schiavon	72,54	449
	Selvazzano Dentro	63,67	427
	Solagna	72,68	470
	Teolo	76,41	419
	Tezze sul Brenta	75,20	381
	Tombolo	64,61	360
	Torreglia	74,96	349
	Trebaseleghe	64,64	344
	Valstagna	69,88	347
	Veggiano	66,22	349
	Vigodarzere	77,42	311
	Vigonza	68,36	430
	Villa del Conte	66,94	281
	Villafranca Padovana	73,52	362
	Villanova di Camposampiero	67,84	274

**: Procapite equivalente (calcolato per i comuni con tasso di turisticità elevato e molto elevato in funzione delle presenze turistiche)*

% raccolta differenziata e produzione pro capite per comune - Anno 2015