Agenzia Regionale per la Prevenzione
e Protezione Ambientale del Veneto

Indagine sulla qualità dell'aria

comune di Mel loc. plesso scolastico

1 febbraio – 30 maggio 2012

ARPAV
Agenzia Regionale per la Prevenzione
e Protezione Ambientale del Veneto
Dipartimento Provinciale di Belluno
Servizio Stato dell'Ambiente
Ufficio Reti di Monitoraggio
Via Tomea 5
32100 BELLUNO BL
Tel. +39-0437-935511
Fax.+39-0437-30340
E-mail: dapbl@arpa.veneto.it

Belluno, dicembre 2012

Indagine sulla qualità dell'aria nel comune di Mel presso il plesso scolastico dal 1 febbraio al 30 maggio 2012

1 - Premessa

Il dipartimento A.R.P.A.V. di Belluno ha effettuato un'indagine sulla qualità dell'aria a Mel presso il plesso scolastico, dal 1 febbraio al 30 maggio 2012.
La presente relazione illustra in modo sintetico i risultati del monitoraggio in riferimento ai limiti di legge vigenti e offre una breve rappresentazione grafica per evidenziare meglio l'andamento degli inquinanti nel corso del monitoraggio.
L'indagine è stata condotta utilizzando il laboratorio mobile in dotazione, attrezzato con strumentazione per il monitoraggio in continuo dell'ozono, per il campionamento delle polveri PM10 e di alcuni composti organici volatili quali il benzene. Oltre a questo, sulle polveri raccolte, sono stati determinati dal Dipartimento Regionale Laboratori di ARPAV alcuni metalli pesanti come il piombo ed il Benzo(a)Pirene, che è il principale idrocarburo policiclico aromatico (IPA).

2 - Localizzazione del monitoraggio

Il sito di indagine è riferito alle coordinate geografiche GBO 1738592;5105601.

Figura 1: posizionamento del mezzo mobile a Mel presso il plesso scolastico

Figura 2: localizzazione del comune di Mel in provincia di Belluno

3 - Parametri monitorati

I dati del monitoraggio sono riferiti agli inquinanti di seguito indicati:

- Polveri fini (PM10)
- Benzene
- IPA (Idrocarburi Policiclici Aromatici) contenuti nelle polveri PM10
- Metalli pesanti (piombo, arsenico, cadmio, nichel) contenuti nelle polveri PM10
- Ozono

4 - Tecniche analitiche

Per gli inquinati tradizionali monitorati le tecniche di misura corrispondono alle specifiche dettate dalla normativa italiana relative ai sistemi analitici in continuo.
Tali sistemi analitici si riconducono a:

- Analisi per il controllo delle polveri fini (PM10): metodo manuale di determinazione gravimetrica su filtri in fibra di quarzo previo frazionamento;
- Analisi per il controllo del benzene: campionamento di 24 ore su fiale di carbone attivo, successivo desorbimento termico e analisi gascromatografica;
- Benzo(a)Pirene: estrazione dai filtri del PM10 con solvente ad ultrasuoni e analisi HPLC in cromatografia inversa e rivelatore spettrofluorimetrico;
- Metalli pesanti: estrazione dai filtri del PM10 in microonde e analisi in fornetto a grafite (GFAAS) e/o ICP – OTTICO;
- Analisi per il controllo dell'ozono: determinazione per assorbimento U.V.

5 - Caratteristiche degli inquinanti monitorati

Polveri (PM10)

Materiale particolato (PM) è il termine usato per indicare presenze solide o di aerosol in atmosfera, generalmente formate da agglomerati di diverse dimensioni, composizione chimica e proprietà, derivanti sia da fonti antropiche che naturali. Le differenti classi dimensionali conferiscono alle particelle caratteristiche fisiche e geometriche assai varie.
Le polveri PM10 rappresentano il particolato che ha un diametro inferiore a 10 µm, mentre le PM2,5, che costituiscono in genere circa il 60-90% delle PM10, rappresentano il particolato che ha un diametro inferiore a 2,5 µm.
Vengono dette polveri inalabili quelle in grado di penetrare nel tratto superiore dell'apparato respiratorio dal naso alla laringe.
Parte delle particelle che costituiscono le polveri atmosferiche è emessa come tale da diverse sorgenti naturali ed antropiche (particelle primarie); parte invece deriva da una serie di reazioni chimiche e fisiche che avvengono nell'atmosfera (particelle secondarie).
L'abbattimento e/o l'allontanamento delle polveri è legato in gran parte alla meteorologia. Pioggia e neve abbattono le particelle, il vento le sposta anche sollevandole, mentre le dinamiche verticali connesse ai profili termici e/o eolici le allontanano.
Le più importanti sorgenti naturali sono così individuate:

- incendi boschivi;
- polveri al suolo risollevate e trasportate dal vento;
- aerosol biogenico (spore, pollini, frammenti vegetali, ecc.);
- emissioni vulcaniche;
- aerosol marino.

Le più rilevanti sorgenti antropiche sono:

- processi di combustione di legno, derivati del petrolio, residui agricoli;
- emissioni prodotte in vario modo dal traffico veicolare (emissioni dei gas di scarico, usura dei pneumatici, dei freni e del manto stradale);
- processi industriali;
- emissioni prodotte da altri macchinari e veicoli (mezzi di cantiere e agricoli, aeroplani, treni, ecc.).

Una volta emesse, le polveri PM10 possono rimanere in sospensione nell'aria per circa dodici ore, mentre le particelle a diametro più sottile, ad esempio PM1, possono rimanere in circolazione per circa un mese.
Le polveri sottili nei centri urbani sono prodotte principalmente da fenomeni di combustione derivanti dal traffico veicolare e dagli impianti di riscaldamento.
Il particolato emesso dai camini di altezza elevata può essere trasportato dagli agenti atmosferici anche a grandi distanze. Per questo motivo parte dell'inquinamento di fondo riscontrato in una determinata città può provenire da una fonte situata anche lontana dal centro urbano. Nei centri urbani l'inquinamento da PM10, che sono le più pericolose per la salute, è essenzialmente dovuto al traffico veicolare ed al riscaldamento domestico.
Le dimensioni delle particelle in sospensione rappresentano il parametro principale che caratterizza il comportamento di un aerosol. Dato che l'apparato respiratorio è

come un canale che si ramifica dal punto di inalazione naso o bocca, sino agli alveoli con diametro sempre decrescente, si può immaginare che le particelle di dimensioni maggiori vengono trattenute nei primi stadi, mentre quelle sottili penetrano sino agli alveoli. Il rischio determinato dalle particelle è dovuto alla deposizione che avviene lungo tutto l'apparato respiratorio, dal naso agli alveoli.
La deposizione si ha quando la velocità delle particelle si annulla per effetto delle forze di resistenza inerziale alla velocità di trascinamento dell'aria, che decresce dal naso sino agli alveoli. Questo significa che procedendo dal naso o dalla bocca attraverso il tratto tracheo-bronchiale sino agli alveoli, diminuisce il diametro delle particelle che penetrano e si depositano.

Benzo(a)Pirene ($C_{20}H_{12}$)

Gli idrocarburi policiclici aromatici (IPA) sono prodotti dalla combustione incompleta di composti organici e pertanto derivano da fonti per la massima parte di tipo antropico, anche se esistono apporti dovuti ad incendi boschivi ed eruzioni vulcaniche.
Il principale IPA è il Benzo(a)Pirene (BaP), unico tra questi composti soggetto alla normativa dell'inquinamento atmosferico. I processi che lo originano comportano la concomitante formazione di altri IPA non soggetti alla normativa.
Le principali sorgenti di derivazione antropica di questi composti sono il traffico veicolare, il riscaldamento domestico e i processi di combustione industriale.
Nelle zone urbane le emissioni di IPA dovute al traffico veicolare, in particolare dai processi di combustione dei motori diesel, risultano rilevanti. Le quantità emesse sono correlate all'efficienza e alla qualità tecnica del motore, al grado di manutenzione, alla quantità di IPA presenti nel carburante, nonché alla presenza ed efficienza di sistemi di riduzione delle emissioni. Nei processi combustivi si possono inoltre verificare reazioni di trasformazione, con conseguenti modifiche alla composizione degli IPA.
Il riscaldamento domestico contribuisce in modo rilevante alla presenza di questi composti, soprattutto durante i mesi freddi nelle aree caratterizzate da climi rigidi, come la provincia di Belluno. La quantità e la qualità delle emissioni è naturalmente funzione sia della tipologia di combustibile utilizzata sia della struttura tecnica dell'impianto di riscaldamento. Ad esempio, è noto che il contenuto di IPA nel particolato derivante dalla combustione di legname è maggiore rispetto a quello del gasolio. È importante sottolineare come gli impianti di riscaldamento alimentati a metano hanno un'emissione di IPA praticamente nulla, risultando i più "puliti" per questo inquinante.
Altre fonti di emissione rilevanti sono gli impianti industriali che utilizzano oli combustibili a basso tenore di zolfo (BTZ) o gasoli.
In genere gli IPA presenti nell'aria, pur essendo chimicamente stabili, possono degradare reagendo con la luce del sole. Quelli di massa maggiore si adsorbono al particolato aerodisperso, andando successivamente a depositarsi al suolo. Per la loro relativa stabilità e per la capacità di aderire alle polveri possono essere trasportati anche a grandi distanze dalle zone di produzione.

Metalli

Piombo (Pb)

Il piombo è l'elemento chimico di numero atomico 82. È un metallo tenero, pesante, malleabile. Di colore bianco azzurrognolo appena tagliato, esposto all'aria si colora di grigio scuro.
Il piombo viene usato nella produzione di batterie per autotrazione e di proiettili per armi da fuoco. Questo metallo è un componente del peltro e di altre leghe usate per la saldatura. In natura è abbondantemente diffuso sotto forma di solfuro, nel minerale chiamato galena e in minerali di secondaria importanza, come la cerussite e l'anglesite.
Negli anni recenti un'importante sorgente di assorbimento per la popolazione è stato il piombo aerodisperso proveniente dal traffico veicolare a benzina, in cui era presente come antidetonante, fino all'abolizione a partire dal 2002. Piccole quantità di piombo possono provenire da attività industriali o essere presenti in frammenti di vernici.

Arsenico (As)

È l'elemento chimico di numero atomico 33. È un noto veleno ed un metalloide che si presenta in tre forme allotropiche diverse: gialla, nera e grigia.
Dal punto di vista chimico, l'arsenico è molto simile al suo omologo, il fosforo, al punto che lo sostituisce parzialmente in alcune reazioni biochimiche. Scaldato, si ossida rapidamente ad ossido arsenioso, dal tipico odore agliaceo. L'arsenico ed alcuni suoi composti sublimano, passando direttamente dalla fase solida a quella gassosa.
L'arseniato di piombo è stato usato fino al XX secolo come pesticida sugli alberi da frutto, con gravi danni neurologici per i lavoratori che lo spargevano sulle colture, mentre l'arseniato di rame è stato usato come colorante per dolciumi nel XIX secolo.
Più recentemente l'arsenocromato di rame ha trovato utilizzo negli interventi conservativi del legname contro la marcescenza e gli attacchi degli insetti. Questa pratica in molti paesi è stata proibita dopo la comparsa di studi che hanno dimostrato il lento rilascio di arsenico per dilavamento e combustione da parte del legno trattato.
Altri usi:

- produzione di leghe;
- produzione di insetticidi;
- produzione di circuiti integrati a base di arseniuro di gallio;
- trattamenti per curare forme leucemiche con triossido d'arsenico;
- produzione di fuochi d'artificio.

Cadmio (Cd)

Il cadmio è l'elemento chimico di numero atomico 48. È un metallo di transizione relativamente raro, tenero, bianco-argenteo con riflessi azzurrognoli. Si trova nei minerali dello zinco.
Il cadmio è un metallo bivalente, malleabile, duttile e tenero, al punto che può essere tagliato con un normale coltello. Sotto molti aspetti assomiglia allo zinco, ma tende a formare composti più complessi di quest'ultimo.

Circa tre quarti della quantità di cadmio prodotta trova utilizzo nelle pile al nichel-cadmio, mentre la restante quota è principalmente usata per produrre pigmenti, rivestimenti e stabilizzanti per materie plastiche.
Tra gli altri usi del cadmio e dei suoi composti si segnalano:

- la produzione di leghe metalliche bassofondenti e per saldatura;
- la produzione di leghe metalliche ad alta resistenza all'usura;
- i trattamenti di cadmiatura, ovvero il rivestimento di materiali;
- la produzione di pigmenti gialli a base di solfuro di cadmio;
- la produzione di semiconduttori e pile;
- la produzione di stabilizzanti per il PVC.

Nichel (Ni)

Il nichel è l'elemento chimico di numero atomico 28. È un metallo bianco argenteo, che può essere lucidato con grande facilità. Appartiene al gruppo del ferro, è duro, malleabile e duttile. Si trova combinato con lo zolfo nella millerite e con l'arsenico nella niccolite.
Per la sua ottima resistenza all'ossidazione e la stabilità chimica esposto all'aria, si usa per coniare le monete di minor valore, per rivestire materiali ad esempio in ferro e ottone, in alcune attrezzature chimiche ed in certe leghe, come per esempio l'argento tedesco. È ferromagnetico e si accompagna molto spesso con il cobalto.
Il principale impiego del nichel è la produzione di acciaio inox austenitico; tuttavia, grazie alle sue particolari caratteristiche, trova una vasta gamma di utilizzi, i principali dei quali sono legati alla produzione di:

- acciaio e leghe (alnico, monel, nitinol);
- batterie ricaricabili al nichel idruro metallico e al nichel-cadmio;
- sostanze chimiche (catalizzatori e sali per elettrodeposizione);
- materiale da laboratorio (crogiuoli).

Ozono (O_3)

L'ozono è un gas irritante di colore bluastro, costituito da molecole instabili formate da tre atomi di ossigeno; queste molecole si scindono facilmente liberando ossigeno molecolare (O_2) ed un atomo di ossigeno estremamente reattivo

$$O_3 \rightarrow O_2 + O$$

Per queste sue caratteristiche l'ozono è quindi un energico ossidante in grado di demolire sia materiali organici che inorganici.
L'ozono presente nella bassa troposfera è principalmente il prodotto di una serie complessa di reazioni chimiche di altri inquinanti presenti nell'atmosfera, detti precursori, nelle quali interviene l'azione dell'irraggiamento solare. I principali precursori coinvolti sono gli ossidi di azoto ed i composti organici volatili (COV).
La produzione di ozono in troposfera per reazione chimica ha inizio con la fotolisi del biossido di azoto, ovvero la scissione di questa molecola da parte della radiazione solare, $h\nu$, con lunghezza d'onda inferiore a 430 nm, in monossido d'azoto ed ossigeno atomico:

$$NO_2 + h\nu \rightarrow NO + O \quad (1)$$

seguita dalla combinazione dell'ossigeno atomico con ossigeno atmosferico:

$O + O_2 \rightarrow O_3$ (2)

Una volta prodotto l'ozono può a sua volta reagire con il monossido di azoto formatosi dalla reazione (1) per riformare il biossido di azoto di partenza:

$O_3 + NO \rightarrow NO_2 + O_2$ (3)

L'ozono viene quindi prodotto dalla reazione (2) e successivamente rimosso dalla reazione (3) in un ciclo a produzione teoricamente nulla.
In troposfera sono però presenti specie molto reattive chiamate "radicali perossialchilici", convenzionalmente indicati come RO_2, prodotte dalla ossidazione di idrocarburi ed altri composti organici volatili. Il monossido di azoto reagisce con questi radicali secondo la reazione generale:

$NO + RO_2 \rightarrow NO_2 + RO$ (4)

In presenza di radicali perossialchilici la reazione (4) risulta competitiva rispetto alla reazione (3) la quale non ha modo di avvenire, essendo uno dei reagenti, il monossido di azoto, rimosso dalla reazione (4); l'ozono prodotto dalla sequenza di reazione (1) e (2) può quindi accumularsi in atmosfera.
I precursori coinvolti nel ciclo dell'ozono possono essere di origine antropogenica, a seguito di combustioni ed evaporazione di solventi organici, o derivare da sorgenti naturali di emissione quali incendi e vegetazione.
Nei centri urbani gli inquinanti coinvolti nella produzione di ozono derivano principalmente dal traffico veicolare. Nella complessa serie di reazioni coinvolgenti NO_X e composti organici volatili, i vari COV hanno effetti differenti; tra i più reattivi vanno ricordati il toluene, l'etene, il propene e l'isoprene. Dopo l'emissione i precursori si disperdono nell'ambiente in maniera variabile a seconda delle condizioni atmosferiche. Affinché dai precursori, con l'azione della radiazione solare, si formi ozono in quantità apprezzabili, occorre un certo periodo di tempo che può variare da poche ore a giorni. Questo fa sì che le concentrazioni di O_3 in un dato luogo non siano linearmente correlate alle quantità di precursori emessi nella zona considerata. Inoltre, visto il tempo occorrente per la formazione di ozono, le masse d'aria contenenti O_3, COV ed NO_X possono percorrere notevoli distanze, anche centinaia di chilometri, determinando effetti in aree diverse da quelle di produzione. Da ciò deriva che il problema dell'inquinamento da ozono non può essere valutato strettamente su base locale, ma deve essere considerato su ampia scala.
Le concentrazioni di ozono dipendono quindi notevolmente dalle condizioni atmosferiche; le reazioni che portano alla sua formazione sono reazioni fotochimiche e quindi le concentrazioni dell'inquinante aumentano con il crescere della radiazione solare, mentre diminuiscono con l'aumentare della nuvolosità. La conseguenza è che i valori massimi di concentrazione di ozono si registrano nel tardo pomeriggio estivo.

Benzene (C_6H_6)

Il benzene è un idrocarburo aromatico strutturato ad anello esagonale ed è costituito da sei atomi di carbonio e sei atomi di idrogeno. Anche conosciuto come benzolo, rappresenta la sostanza aromatica con la struttura molecolare più semplice e per

questo lo si può definire il composto-base della classe degli idrocarburi aromatici.
Il benzene a temperatura ambiente si presenta come un liquido incolore che evapora all'aria molto velocemente. E' una sostanza altamente infiammabile.
La sua presenza nell'ambiente deriva sia da processi naturali che da attività umane. Le fonti naturali forniscono un contributo relativamente esiguo rispetto a quelle antropogeniche e sono dovute essenzialmente agli incendi boschivi. La maggior parte del benzene presente nell'aria è invece un sottoprodotto delle attività umane.
Le principali cause di esposizione al benzene sono le combustioni incomplete.
Per quanto riguarda l'apporto dovuto al traffico, predominano le emissioni dei mezzi a benzina rispetto ai diesel. Per i veicoli a benzina, circa il 95% dell'inquinante deriva dai gas di scarico, mentre il restante 5% dall'evaporazione del carburante dal serbatoio e dal carburatore durante le soste e i rifornimenti.
Nella sottostante tabella sono riportate, per ciascuno dei principali inquinanti atmosferici, le principali sorgenti di emissione.

Tabella 1: Sorgenti emissive dei principali inquinanti (* = Inquinante Primario, ** = Inquinante Secondario).

Inquinanti	Principali sorgenti di emissione
Biossido di Zolfo* SO_2	Impianti riscaldamento, centrali di potenza, combustione di prodotti organici di origine fossile contenenti zolfo (gasolio, carbone, oli combustibili), veicoli diesel
Biossido di Azoto* NO_2	Impianti di riscaldamento, traffico autoveicolare on road e off road, centrali di potenza, attività industriali (processi di combustione per la sintesi dell'ossigeno e dell'azoto atmosferici)
Monossido di Carbonio* CO	Traffico autoveicolare on road e off road (processi di combustione incompleta dei combustibili fossili), impianti riscaldamento, centrali di potenza, impianti industriali
Ozono** O_3	Non ci sono significative sorgenti di emissione antropiche in atmosfera
Particolato Fine*/** PM10	Traffico autoveicolare on road e off road, Impianti riscaldamento, centrali di potenza, impianti industriali, fenomeni di risollevamento
Idrocarburi non Metanici* (IPA, Benzene)	Traffico autoveicolare on road off road, evaporazione dei carburanti, alcuni processi industriali, impianti di riscaldamento

6 - Il quadro normativo

L'esigenza di salvaguardare la salute e l'ambiente dai fenomeni di inquinamento atmosferico ha ispirato un corpo normativo volto alla definizione di:

- valori limite degli inquinanti per la protezione della salute umana e dell'ambiente;

- livelli critici per la protezione dei recettori naturali e degli ecosistemi;
- valori obiettivo per la protezione della salute umana e dell'ambiente;
- soglie di informazione e di allarme per la protezione della salute umana;
- obiettivi a lungo termine per la protezione della salute umana e dell'ambiente.

Nel corso degli anni si sono succeduti numerosi atti legislativi recepimenti di normative europee.
La recente direttiva 2008/50/CE del Parlamento Europeo e del Consiglio ha abrogato la legislazione precedente costituendo un testo unico sulla qualità dell'aria ambiente. Il suo recepimento da parte dello Stato Italiano è avvenuto con il D.Lgs. 155/2010.

Il quadro riassuntivo dei riferimenti è riportato nelle tabelle seguenti, nelle quali sono presi in considerazione i singoli inquinanti, la tipologia d'esposizione (acuta o cronica) e l'oggetto della tutela, ovvero la protezione della salute umana o della vegetazione.

Tabella 2: valori limite per l'esposizione acuta D.Lgs. 155/2010

INQUINANTE	TIPOLOGIA	CONCENTRAZIONE
PM10	Valore limite giornaliero da non superare più di 35 volte per anno civile	50 µg/m^3
O_3	Soglia di informazione Media oraria *	180 µg/m^3
O_3	Soglia di allarme Media oraria *	240 µg/m^3
NO_2	Soglia di allarme **	400 µg/m^3
NO_2	Valore limite orario da non superare più di 18 volte per anno civile	200 µg/m^3
CO	Valore limite Media massima giornaliera calcolata su 8 h	10 mg/m^3
SO_2	Soglia di allarme **	500 µg/m^3
SO_2	Valore limite orario da non superare più di 24 volte per anno civile	350 µg/m^3
SO_2	Valore limite giornaliero da non superare più di 3 volte per anno civile	125 µg/m^3

* per l'applicazione dell'articolo 10 comma 1, deve essere misurato o previsto un superamento di tre ore consecutive
** misurato per 3 ore consecutive, presso siti fissi di campionamento aventi un'area di rappresentatività di almeno 100 Km^2 oppure pari all'estensione dell'intera zona o dell'intero agglomerato se tale zona o agglomerato sono meno estesi

Tabella 3: valori limite per l'esposizione cronica D.Lgs. 155/2010

INQUINANTE	TIPOLOGIA	CONCENTRAZIONE	NOTE
PM10	Valore limite Media su anno civile	40 µg/m^3	
PM2.5	Valore limite Media su anno civile	25 µg/m^3	Margine tolleranza 20 % l'11 giugno 2008, con riduzione il 1 gennaio successivo e successivamente ogni 12 mesi secondo una percentuale annua costante fino a raggiungere lo 0 % entro il 1°gennaio 2015
O_3	Valore obiettivo per la protezione della salute Media massima giornaliera calcolata su 8 h da non superare per più di 25 volte per anno civile come media su 3 anni *	120 µg/m^3	
O_3	Valore obiettivo a lungo termine per la protezione della salute umana Media massima giornaliera calcolata su 8 h nell'arco dell'anno civile	120 µg/m^3	Data entro la quale deve essere raggiunto l'obiettivo a lungo termine non definita
NO_2	Valore limite Anno civile	40 µg/m^3	
Pb	Valore limite Media su anno civile	0.5 µg/m^3	
C_6H_6	Valore limite Media su anno civile	5 µg/m^3	
As	Valore obiettivo Media su anno civile	6 ng/m^3	Da raggiungere entro il 31/12/2012
Ni	Valore obiettivo Media su anno civile	20 ng/m^3	Da raggiungere entro il 31/12/2012
Cd	Valore obiettivo Media su anno civile	5 ng/m^3	Da raggiungere entro il 31/12/2012
B(a)P	Valore obiettivo Media su anno civile	1 ng/m^3	Da raggiungere entro il 31/12/2012

* il raggiungimento del valore obiettivo per la protezione della salute umana sarà valutato nel 2013, con riferimento al triennio 2010 - 2012.

Tabella 4: valori limite per la vegetazione D.Lgs. 155/2010

INQUINANTE	TIPOLOGIA	CONCENTRAZIONE	NOTE
SO_2	Livello critico per la vegetazione Anno civile	20 µg/m^3	
SO_2	Livello critico per la vegetazione (1 ottobre - 31 marzo)	20 µg/m^3	
NO_X	Limite critico per la vegetazione Anno civile	30 µg/m^3	
O_3	Valore obiettivo per la protezione della vegetazione AOT40 (calcolato sulla base dei valori di 1 h) da maggio a luglio *	18000 µg/m^3 h come media su 5 anni	
O_3	Valore obiettivo a lungo termine per la protezione della vegetazione AOT40 (calcolato sulla base dei valori di 1 h) da maggio a luglio	6000 µg/m^3 h come media su 5 anni	Data entro la quale deve essere raggiunto l'obiettivo a lungo termine non definita

* il raggiungimento del valore obiettivo per la protezione della vegetazione sarà valutato nel 2015, con riferimento al quinquennio 2010 - 2014.

AOT = Accumulated Ozone exposure over a Threshold of 40 Parts Per Billion definito come la somma delle differenze tra le concentrazioni orarie di ozono e la soglia prefissata 40 ppb, relativamente alle ore di luce.

7 - Risultati dell'indagine

Polveri PM10: durante la campagna di monitoraggio si sono registrati 20 superamenti, su 35 consentiti nell'anno civile, del limite giornaliero di esposizione di 50 µg/m^3 e la media è risultata di 30 µg/m^3, inferiore al valore limite annuale di 40 µg/m^3 imposto dal D.lgs. 155/10.

Ozono: durante la campagna di monitoraggio non si sono registrati superamenti orari della soglia di informazione alla popolazione di 180 µg/m^3 e quindi nemmeno della soglia di allarme di 240 µg/m^3. Il dato massimo orario rilevato è stato di 162

µg/m^3. Va sottolineato che l'ozono è un inquinante tipicamente tardo primaverile – estivo.

Benzene: durante la campagna di monitoraggio la concentrazione media rilevata è risultata di 1.6 µg/m^3, inferiore al valore limite annuale di 5 µg/m^3.

Benzo(a)Pirene: durante la campagna di monitoraggio la concentrazione media rilevata è stata di 1.5 ng/m^3, superiore al valore obiettivo annuale per la protezione della salute umana fissato in 1 ng/m^3.

Piombo: durante la campagna di monitoraggio la concentrazione rilevata è risultata spesso inferiore al limite di rilevabilità strumentale, la concentrazione media rilevata è stata di 0.004 µg/m^3, molto al di sotto del limite annuale per la protezione della salute umana fissato in 0.5 µg/m^3.

Cadmio: durante la campagna di monitoraggio la concentrazione rilevata è risultata spesso inferiore al limite di rilevabilità strumentale, la media è stata di 0.1 ng/m^3, al di sotto del valore obiettivo fissato dal D.lgs. 155/10 in 5 ng/m^3.

Nichel: durante la campagna di monitoraggio la concentrazione media rilevata è stata di 1.4 ng/m^3, al di sotto del valore obiettivo fissato dal D.lgs. 155/10 in 20 ng/m^3.

Arsenico: durante la campagna di monitoraggio i valori riscontrati sono risultati sempre inferiori al limite di rilevabilità strumentale, ovvero 1 ng/m^3, al di sotto del valore obiettivo fissato dal D.lgs. 155/10 in 6 ng/m^3.

8 - Elaborazioni grafiche, commento ai dati

Il grafico di figura 3 rappresenta l'andamento dei valori medi giornalieri di PM10 rilevati a Mel plesso scolastico confrontati con quelli della stazione fissa di Feltre nel periodo di monitoraggio.

Figura 3

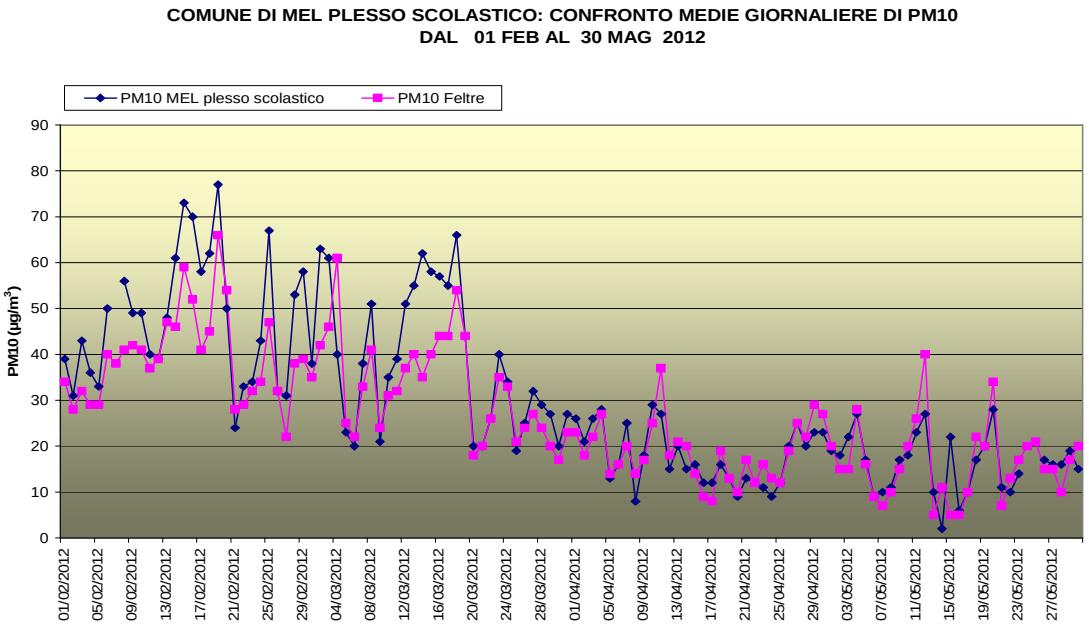

Il grafico delle polveri rileva nel complesso un andamento analogo, pur evidenziando delle concentrazioni di polveri mediamente più elevate a Mel che a Feltre.

Figura 4

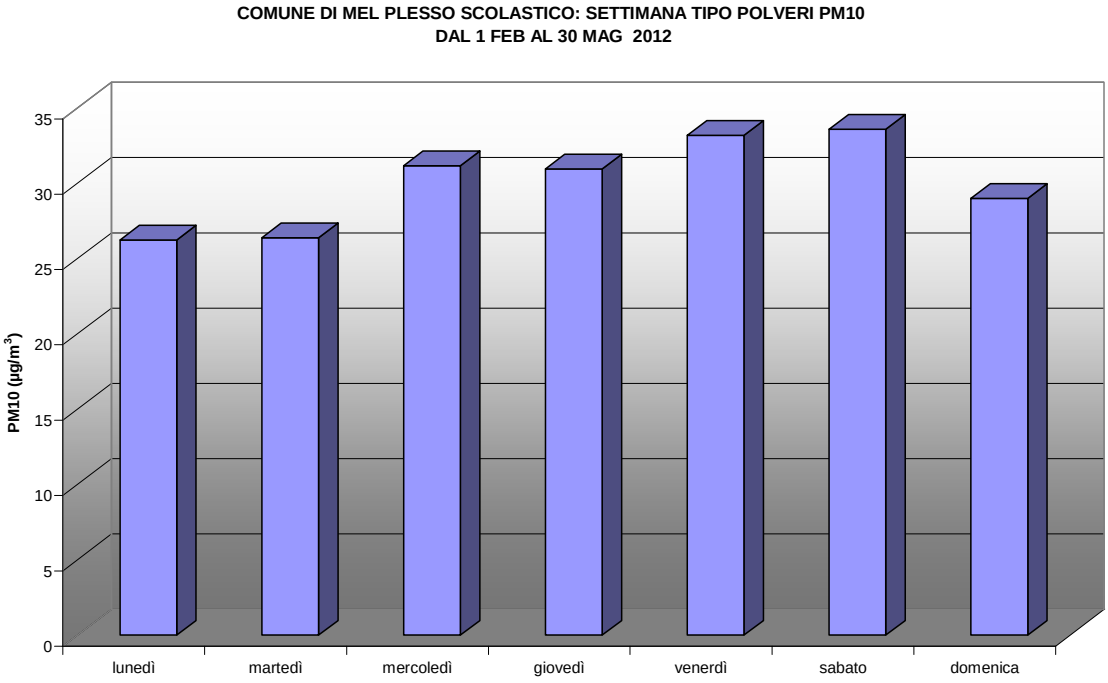

Il grafico della settimana tipo del parametro polveri PM10 di figura 4 evidenzia un andamento abbastanza simile nell'arco della settimana con un leggero decremento nella giornata di domenica.

Per questo inquinante la normativa prevede valutazioni nel corso di un anno per il confronto con i termini di riferimento; data la limitatezza del periodo di monitoraggio è stato utilizzato un programma messo a punto dall'Osservatorio Regionale Aria di ARPAV, già adottato da altri Dipartimenti del Veneto, che consente di effettuare una stima sul probabile superamento dei limiti di legge.

Tale metodologia si articola nei seguenti passaggi:

1. per un sito di misura sporadico (campagna di monitoraggio) viene scelta una stazione fissa più rappresentativa (la stazione più vicina oppure una caratterizzata dalla stessa tipologia di emissioni e, statisticamente, dallo stesso tipo di meteorologia);
2. viene calcolato un fattore di correzione per passare dal periodo all'anno sulla base dei parametri della distribuzione dei dati misurati nella stazione fissa;
3. viene applicato il fattore di correzione per estrapolare il parametro statistico annuale incognito nel sito sporadico;
4. vengono confrontati il parametro statistico annuale estrapolato ed il valore limite di legge.

I parametri statistici di interesse sono la media ed il 90° percentile. Quest'ultimo viene utilizzato perché, in una distribuzione di 365 valori, il 90° percentile corrisponde al 36° valore massimo. Poiché per il PM10 sono cons entiti 35 superamenti del valore

limite di 50 µg/m^3 su 24 ore, in una serie annuale di 365 valori giornalieri, il rispetto del limite di legge è garantito se il 36° valore in ordine di grandezza è minore di 50 µg/m^3.

Stazione fissa di Feltre dati 2011/12; stazione mobile di Mel plesso scolastico dati dal 1 febbraio al 30 maggio 2012	STAZIONE FISSA	SITO SPORADICO	RISULTATO	
	Feltre	Mel plesso scolastico	Valori Annuali Estrapolati	
data	PM10	PM10	Mel plesso scolastico	
	(ug/m^3)	(ug/m^3)	90° perc	64
giorni di rilevamento	363	117	media	31
n° superamenti del V.L. di 50 µg/m^3	45	20		
media	27	30		

La tabella sopra riportata, relativa all'indagine eseguita a Mel presso il plesso scolastico, evidenzia un valore del 90° percentile di 64 µg/m^3 che indica una stima di superamenti del limite di legge superiore ai 35 consentiti e un valore medio annuale stimato inferiore al limite annuale di 40 µg/m^3.

Figura 5

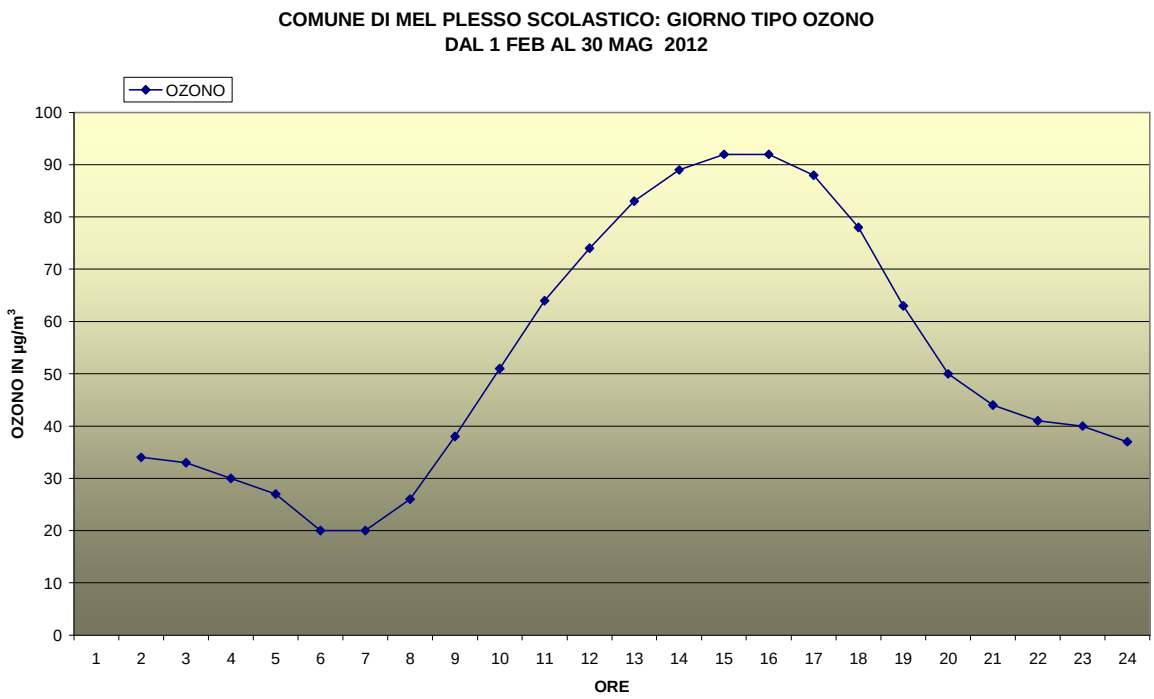

L'andamento medio orario dell'ozono (figura 5) nell'arco delle ventiquattr'ore, come noto, ricalca quello della radiazione solare, assumendo i massimi valori nelle ore di maggior irraggiamento.

Figura 6

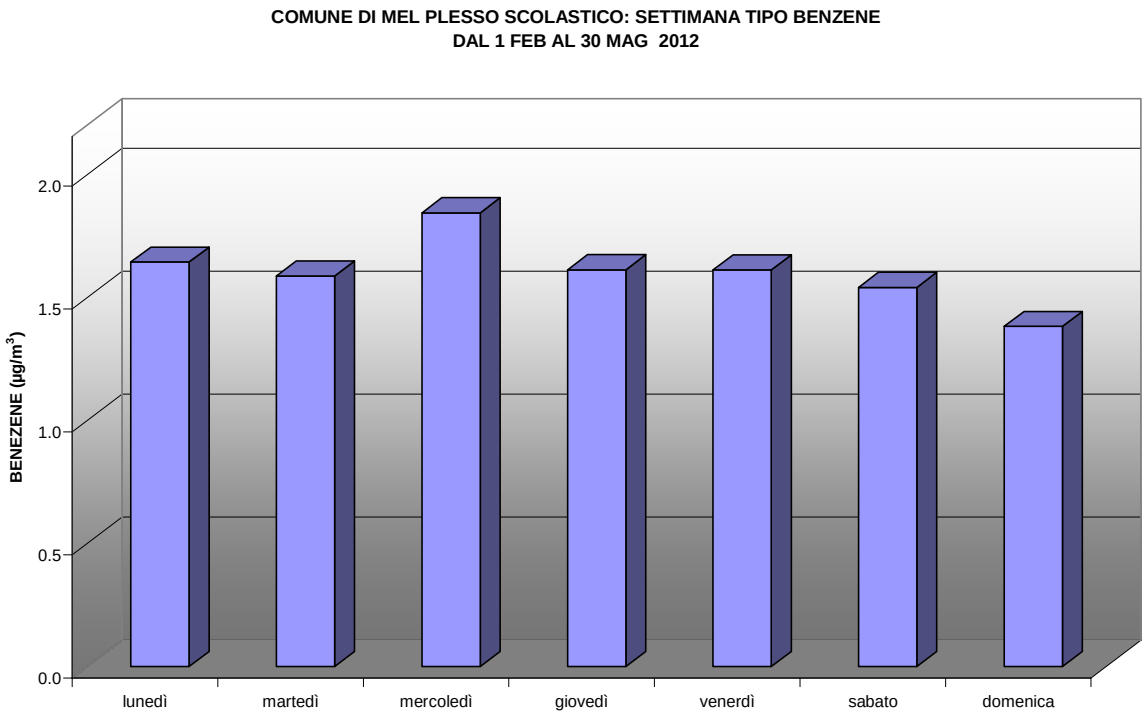

Anche il grafico della settimana tipo del benzene (figura 6), evidenzia un andamento abbastanza simile nell'arco della settimana con un leggero decremento nella giornata di domenica.

Figura 7

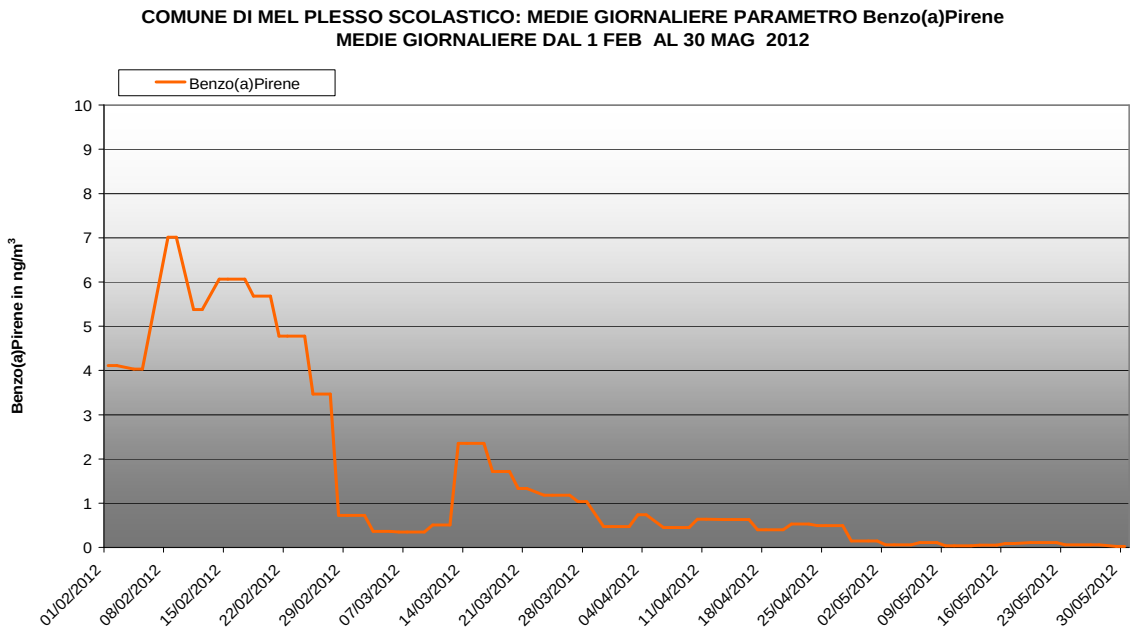

Il grafico del Benzo(a)Pirene (figura 7) conferma l'andamento tipico stagionale di questo inquinante con concentrazioni più elevate durante i mesi invernali.

9 - Scheda sintetica di valutazione del periodo di monitoraggio

La scheda ha l'obiettivo di presentare in forma sintetica una valutazione riassuntiva dello stato di qualità dell'aria nel Comune di Mel presso il plesso scolastico durante il periodo di monitoraggio.
Nella scheda sono riportati gli indicatori selezionati, il riferimento normativo (ove applicabile), il relativo giudizio sintetico. Nella legenda seguente sono rappresentati i simboli utilizzati per esprimere in forma sintetica le valutazioni sopra ricordate.

Simbolo	Giudizio sintetico
☺	Positivo
😐	Intermedio
☹	Negativo
?	Informazioni incomplete o non sufficienti

Indicatore dello stato di qualità dell'aria	Riferimento normativo	Giudizio sintetico	Sintesi dei principali elementi di valutazione
Polveri PM10	D.Lgs. 155/10	😐	Superamenti del valore limite giornaliero. Concentrazione media del periodo inferiore al limite annuale.
Ozono (O_3)	D.Lgs. 155/10	☺	Nessun superamento della soglia di informazione alla popolazione. Nessun superamento della soglia di allarme.
Benzene (C_6H_6)	D.Lgs. 155/10	☺	Concentrazione media del periodo inferiore al valore limite di qualità annuale.
Benzo(a)Pirene (IPA)	D.Lgs. 155/10	😐	Concentrazione media superiore al valore obiettivo previsto dalla normativa.
Piombo (Pb)	D.Lgs. 155/10	☺	Concentrazione media inferiore al valore limite previsto dalla normativa.
Cadmio (Cd)	D.Lgs. 155/10	☺	Concentrazione media inferiore al valore obiettivo previsto dalla normativa.
Nichel (Ni)	D.Lgs. 155/10	☺	Concentrazione media inferiore al valore obiettivo previsto dalla normativa.
Arsenico (As)	D.Lgs. 155/10	☺	Concentrazione media ampiamente inferiore al valore obiettivo previsto dalla normativa.

10 - Conclusioni

Il monitoraggio della qualità dell'aria eseguito a Mel presso il plesso scolastico ha evidenziato il rispetto dei limiti per i parametri, ozono, benzene, piombo, cadmio, nichel, arsenico. Le polveri PM10, hanno fatto registrare superamenti del valore limite giornaliero ma comunque entro i 35 consentiti ed una media del periodo inferiore al valore limite annuale. Il programma di stima dell'andamento del PM10 su base annuale indica un numero di superamenti eccedenti i 35 consentiti e una media entro il limite di legge.
La concentrazione media rilevata di Benzo(a)Pirene di 1.5 ng/m^3 è risultata superiore a valore obiettivo annuale previsto dalla normativa fissato in 1 ng/m^3 da raggiungere entro il 2012.

L'Ufficio Reti

- P.I. Simionato Massimo-

- Dott. Tormen Riccardo -

Visto

Il Dirigente del Servizio Stato dell'Ambiente

- Dot.ssa Anna Favero -

allegato 1: tabella riepilogativa dati idrocarburi policiclici aromatici (ipa) e metalli.

allegato 2: tabella riepilogativa dati giornalieri di pm10, ozono e btx

Elenco campioni Sira Valori dei campioni						
STAZIONE	DATA	Arsenico (As) ng/m³	Benzo(a) pirene ng/m³	Cadmio (Cd) ng/m³	Nichel (Ni) ng/m³	Piombo (Pb) µg/m³
MEL PLESSO SCOLASTICO	01/02/2012 00:00		4.11			
MEL PLESSO SCOLASTICO	02/02/2012 00:00		4.11			
MEL PLESSO SCOLASTICO	03/02/2012 00:00	0.5		0.1	1	0.008
MEL PLESSO SCOLASTICO	04/02/2012 00:00		4.03			
MEL PLESSO SCOLASTICO	05/02/2012 00:00		4.03			
MEL PLESSO SCOLASTICO	06/02/2012 00:00	0.5		0.1	1	0.006
MEL PLESSO SCOLASTICO	08/02/2012 00:00		7.01			
MEL PLESSO SCOLASTICO	09/02/2012 00:00		7.01			
MEL PLESSO SCOLASTICO	10/02/2012 00:00	0.5		0.4	1	0.011
MEL PLESSO SCOLASTICO	11/02/2012 00:00		5.38			
MEL PLESSO SCOLASTICO	12/02/2012 00:00		5.38			
MEL PLESSO SCOLASTICO	13/02/2012 00:00	0.5		0.1	1	0.006
MEL PLESSO SCOLASTICO	14/02/2012 00:00		6.06			
MEL PLESSO SCOLASTICO	15/02/2012 00:00		6.06			
MEL PLESSO SCOLASTICO	16/02/2012 00:00	0.5		0.3	1	0.007
MEL PLESSO SCOLASTICO	17/02/2012 00:00		6.06			
MEL PLESSO SCOLASTICO	18/02/2012 00:00		5.68			
MEL PLESSO SCOLASTICO	19/02/2012 00:00	0.5		0.4	1	0.0005
MEL PLESSO SCOLASTICO	20/02/2012 00:00		5.68			
MEL PLESSO SCOLASTICO	21/02/2012 00:00		4.78			
MEL PLESSO SCOLASTICO	22/02/2012 00:00		4.78			
MEL PLESSO SCOLASTICO	23/02/2012 00:00	0.5		0.1	1	0.003
MEL PLESSO SCOLASTICO	24/02/2012 00:00		4.78			
MEL PLESSO SCOLASTICO	25/02/2012 00:00		3.47			
MEL PLESSO SCOLASTICO	26/02/2012 00:00	0.5		0.1	1	0.005
MEL PLESSO SCOLASTICO	27/02/2012 00:00		3.47			
MEL PLESSO SCOLASTICO	28/02/2012 00:00		0.73			
MEL PLESSO SCOLASTICO	29/02/2012 00:00		0.73			
MEL PLESSO SCOLASTICO	01/03/2012 00:00	0.5		0.3	1	0.005
MEL PLESSO SCOLASTICO	02/03/2012 00:00		0.73			
MEL PLESSO SCOLASTICO	03/03/2012 00:00		0.36			
MEL PLESSO SCOLASTICO	04/03/2012 00:00	0.5		0.1	1	0.004
MEL PLESSO SCOLASTICO	05/03/2012 00:00		0.36			
MEL PLESSO SCOLASTICO	06/03/2012 00:00		0.35			
MEL PLESSO SCOLASTICO	07/03/2012 00:00		0.35			
MEL PLESSO SCOLASTICO	08/03/2012 00:00	0.5		0.3	6	0.012
MEL PLESSO SCOLASTICO	09/03/2012 00:00		0.35			
MEL PLESSO SCOLASTICO	10/03/2012 00:00		0.51			
MEL PLESSO SCOLASTICO	11/03/2012 00:00	0.5		0.1	5	0.004
MEL PLESSO SCOLASTICO	12/03/2012 00:00		0.51			
MEL PLESSO SCOLASTICO	13/03/2012 00:00		2.35			
MEL PLESSO SCOLASTICO	14/03/2012 00:00		2.35			
MEL PLESSO SCOLASTICO	15/03/2012 00:00	0.5		0.1	4	0.007
MEL PLESSO SCOLASTICO	16/03/2012 00:00		2.35			
MEL PLESSO SCOLASTICO	17/03/2012 00:00		1.72			
MEL PLESSO SCOLASTICO	18/03/2012 00:00	0.5		0.1	3	0.006
MEL PLESSO SCOLASTICO	19/03/2012 00:00		1.72			
MEL PLESSO SCOLASTICO	20/03/2012 00:00		1.33			
MEL PLESSO SCOLASTICO	21/03/2012 00:00		1.33			
MEL PLESSO SCOLASTICO	22/03/2012 00:00	0.5		0.1	1	0.004
MEL PLESSO SCOLASTICO	23/03/2012 00:00		1.18			
MEL PLESSO SCOLASTICO	24/03/2012 00:00		1.18			
MEL PLESSO SCOLASTICO	25/03/2012 00:00	0.5		0.1	1	0.002
MEL PLESSO SCOLASTICO	26/03/2012 00:00		1.18			
MEL PLESSO SCOLASTICO	27/03/2012 00:00		1.04			
MEL PLESSO SCOLASTICO	28/03/2012 00:00		1.04			
MEL PLESSO SCOLASTICO	29/03/2012 00:00	0.5		0.1	1	0.004
MEL PLESSO SCOLASTICO	30/03/2012 00:00		0.47			
MEL PLESSO SCOLASTICO	31/03/2012 00:00		0.47			
MEL PLESSO SCOLASTICO	01/04/2012 00:00	0.5		0.1	1	0.003
MEL PLESSO SCOLASTICO	02/04/2012 00:00		0.47			
MEL PLESSO SCOLASTICO	03/04/2012 00:00		0.74			
MEL PLESSO SCOLASTICO	04/04/2012 00:00		0.74			
MEL PLESSO SCOLASTICO	05/04/2012 00:00	0.5		0.1	1	0.0005
MEL PLESSO SCOLASTICO	06/04/2012 00:00		0.45			
MEL PLESSO SCOLASTICO	07/04/2012 00:00		0.45			
MEL PLESSO SCOLASTICO	08/04/2012 00:00	0.5		0.1	1	0.0005
MEL PLESSO SCOLASTICO	09/04/2012 00:00		0.45			
MEL PLESSO SCOLASTICO	10/04/2012 00:00		0.64			
MEL PLESSO SCOLASTICO	11/04/2012 00:00		0.64			
MEL PLESSO SCOLASTICO	12/04/2012 00:00	0.5		0.1	1	0.0005
MEL PLESSO SCOLASTICO	13/04/2012 00:00		0.63			
MEL PLESSO SCOLASTICO	14/04/2012 00:00		0.63			
MEL PLESSO SCOLASTICO	15/04/2012 00:00	0.5		0.1	1	0.0005
MEL PLESSO SCOLASTICO	16/04/2012 00:00		0.63			
MEL PLESSO SCOLASTICO	17/04/2012 00:00		0.4			
MEL PLESSO SCOLASTICO	18/04/2012 00:00		0.4			
MEL PLESSO SCOLASTICO	19/04/2012 00:00	0.5		0.1	1	0.0005
MEL PLESSO SCOLASTICO	20/04/2012 00:00		0.4			
MEL PLESSO SCOLASTICO	21/04/2012 00:00		0.53			
MEL PLESSO SCOLASTICO	22/04/2012 00:00	0.5		0.1	1	0.0005
MEL PLESSO SCOLASTICO	23/04/2012 00:00		0.53			
MEL PLESSO SCOLASTICO	24/04/2012 00:00		0.49			
MEL PLESSO SCOLASTICO	25/04/2012 00:00		0.49			
MEL PLESSO SCOLASTICO	26/04/2012 00:00	0.5		0.1	1	0.0005
MEL PLESSO SCOLASTICO	27/04/2012 00:00		0.49			
MEL PLESSO SCOLASTICO	28/04/2012 00:00		0.15			
MEL PLESSO SCOLASTICO	29/04/2012 00:00	0.5		0.1	1	0.003
MEL PLESSO SCOLASTICO	30/04/2012 00:00		0.15			
MEL PLESSO SCOLASTICO	01/05/2012 00:00		0.15			
MEL PLESSO SCOLASTICO	02/05/2012 00:00		0.06			
MEL PLESSO SCOLASTICO	03/05/2012 00:00		0.06			
MEL PLESSO SCOLASTICO	04/05/2012 00:00	0.5		0.1	1	0.002
MEL PLESSO SCOLASTICO	05/05/2012 00:00		0.06			
MEL PLESSO SCOLASTICO	06/05/2012 00:00		0.11			
MEL PLESSO SCOLASTICO	07/05/2012 00:00	0.5		0.1	1	0.0005
MEL PLESSO SCOLASTICO	08/05/2012 00:00		0.11			
MEL PLESSO SCOLASTICO	09/05/2012 00:00		0.04			
MEL PLESSO SCOLASTICO	10/05/2012 00:00		0.04			
MEL PLESSO SCOLASTICO	11/05/2012 00:00	0.5		0.1	1	0.004
MEL PLESSO SCOLASTICO	12/05/2012 00:00		0.04			
MEL PLESSO SCOLASTICO	13/05/2012 00:00		0.05			
MEL PLESSO SCOLASTICO	15/05/2012 00:00		0.05			
MEL PLESSO SCOLASTICO	16/05/2012 00:00		0.09			
MEL PLESSO SCOLASTICO	17/05/2012 00:00		0.09			
MEL PLESSO SCOLASTICO	18/05/2012 00:00	0.5		0.1	1	0.002
MEL PLESSO SCOLASTICO	19/05/2012 00:00		0.11			
MEL PLESSO SCOLASTICO	20/05/2012 00:00		0.11			
MEL PLESSO SCOLASTICO	21/05/2012 00:00	0.5		0.1	1	0.0005
MEL PLESSO SCOLASTICO	22/05/2012 00:00		0.11			
MEL PLESSO SCOLASTICO	23/05/2012 00:00		0.06			
MEL PLESSO SCOLASTICO	26/05/2012 00:00		0.06			
MEL PLESSO SCOLASTICO	27/05/2012 00:00		0.06			
MEL PLESSO SCOLASTICO	28/05/2012 00:00	0.5		0.1	1	0.0005
MEL PLESSO SCOLASTICO	29/05/2012 00:00		0.02			
MEL PLESSO SCOLASTICO	30/05/2012 00:00		0.02			
media periodo		0.5	1.5	0.1	1.4	0.004

Attenzione, i valori in rosso sono i valori inferiori al limite di rilevabilità il cui limite è stato diviso per due

STAZIONE MEZZO MOBILE 2: COMUNE DI MEL PLESSO SCOLASTICO MEDIE A 24 ORE DI POLVERI PM10 BTX E OZONO DAL 01-02-12 AL 30-05-12							
GIORNO	DATA	PM10 µg/m³	OZONO µg/m³	benzene µg/m³	etil-benzene µg/m³	toluene µg/m³	xilene µg/m³
Media		30	53	1.6	0.6	2.2	2.3
n° sup dei 50 µg/m³		20					
mercoledì	1 febbraio 2012	39	35	4.1	0.7	3.1	2.6
giovedì	2 febbraio 2012	31	55	2.4	0.5	1.8	1.5
venerdì	3 febbraio 2012	43	35	3.9	0.6	2.8	2.1
sabato	4 febbraio 2012	36	35	3.2	0.5	2.6	1.9
domenica	5 febbraio 2012	33	39	2.4	0.25	1.4	1.1
lunedì	6 febbraio 2012	50	27	3.5	0.5	2.6	1.9
martedì	7 febbraio 2012		19	5.6	0.7	3.4	2.7
mercoledì	8 febbraio 2012	56	27	5.7	0.9	4.4	3.7
giovedì	9 febbraio 2012	49	37	4.1	0.8	3.8	3.3
venerdì	10 febbraio 2012	49	43	3.9	0.7	3.2	2.6
sabato	11 febbraio 2012	40	50	3.5	0.6	2.6	1.9
domenica	12 febbraio 2012	39	43	4.4	0.6	2.5	1.9
lunedì	13 febbraio 2012	48	39	4.6	0.7	3.2	2.6
martedì	14 febbraio 2012	61	34	4.6	0.8	3.9	3.5
mercoledì	15 febbraio 2012	73	32	4.9	0.9	4.6	3.3
giovedì	16 febbraio 2012	70	31	4.7	0.9	4.1	3.3
venerdì	17 febbraio 2012	58	32	3.3	0.9	3.9	3.7
sabato	18 febbraio 2012	62	31	4.8	1.1	4.8	4.3
domenica	19 febbraio 2012	77	21	4.6	0.9	3.7	2.9
lunedì	20 febbraio 2012	50	19	4.8	1	3.9	3.6
martedì	21 febbraio 2012	24	31	2.3	0.6	1.8	2.2
mercoledì	22 febbraio 2012	33	28	3.7	0.9	3.4	3.6
giovedì	23 febbraio 2012	34	26	3.3	0.9	3.5	3.7
venerdì	24 febbraio 2012	43	25	3.2	1	4	4.3
sabato	25 febbraio 2012	67	25	3.7	1.2	6	4.8
domenica	26 febbraio 2012	32	44	2.4	0.9	3.7	3.5
lunedì	27 febbraio 2012	31	36	2.3	0.7	2.7	2.6
martedì	28 febbraio 2012	53	28	2.3	0.6	2.7	2.5
mercoledì	29 febbraio 2012	58	23	1.5	0.5	2.2	1.7
giovedì	1 marzo 2012	38	25	1.2	0.25	1.8	1.5
venerdì	2 marzo 2012	63	29	1	0.25	1.7	1.5
sabato	3 marzo 2012	61	37	1	0.25	1.4	1.2
domenica	4 marzo 2012	40	25	0.7	0.25	0.6	0.5
lunedì	5 marzo 2012	23	30	0.5	0.25	0.5	0.25
martedì	6 marzo 2012	20	42	0.6	0.25	0.25	0.6
mercoledì	7 marzo 2012	38	42	1	0.25	1	1
giovedì	8 marzo 2012	51	50	1.4	0.25	1.8	1.3
venerdì	9 marzo 2012	21	48	0.8	0.25	0.7	0.8
sabato	10 marzo 2012	35	48	1	0.25	1	0.9
domenica	11 marzo 2012	39	50	1	0.25	1	1
lunedì	12 marzo 2012	51	42	1.3	0.5	1.6	1.6
martedì	13 marzo 2012	55	42	1	0.25	1.4	1.3
mercoledì	14 marzo 2012	62	46	1.1	0.25	1.4	1.3
giovedì	15 marzo 2012	58	47	0.9	0.25	1.4	1.1
venerdì	16 marzo 2012	57	57	0.9	0.25	1.4	1.2
sabato	17 marzo 2012	55	66	0.7	0.25	0.9	0.8
domenica	18 marzo 2012	66	45	0.9	0.25	0.5	0.25
lunedì	19 marzo 2012	44	31	0.9	0.25	0.7	0.6
martedì	20 marzo 2012	20	44	0.7	0.25	0.7	1
mercoledì	21 marzo 2012	20	47	0.7	0.25	0.9	1.1
giovedì	22 marzo 2012	26	56	0.6	0.25	0.8	1
venerdì	23 marzo 2012	40	58	0.7	0.25	0.9	1.1
sabato	24 marzo 2012	34	61	0.6	0.25	1	1.1
domenica	25 marzo 2012	19	52	0.5	0.25	0.5	0.8
lunedì	26 marzo 2012	25	54	0.7	0.25	0.8	0.6
martedì	27 marzo 2012	32	56	0.6	0.25	0.8	1
mercoledì	28 marzo 2012	29	59	0.5	0.25	0.9	0.9
giovedì	29 marzo 2012	27	63	0.5	0.25	1.1	1.2
venerdì	30 marzo 2012	20	60	0.5	0.25	0.9	1.2
sabato	31 marzo 2012	27	68	0.25	0.25	0.6	0.9
domenica	1 aprile 2012	26	61	0.25	0.25	0.25	0.5
lunedì	2 aprile 2012	21	61	0.25	0.25	0.25	0.5
martedì	3 aprile 2012	26	64	0.6	1.9	0.9	1
mercoledì	4 aprile 2012	28	49	0.5	0.25	0.6	0.8
giovedì	5 aprile 2012	13	50	0.5	0.25	0.6	0.8
venerdì	6 aprile 2012	16	56	0.25	0.25	0.25	0.7
sabato	7 aprile 2012	25	55	0.25	0.25	0.25	0.6
domenica	8 aprile 2012	8	61	0.25	0.25	0.25	0.25
lunedì	9 aprile 2012	18	61	0.25	0.25	0.25	0.25
martedì	10 aprile 2012	29	63	0.5	0.25	0.25	0.5
mercoledì	11 aprile 2012	27	55	0.8	0.25	0.7	0.7
giovedì	12 aprile 2012	15	64	0.25	0.25	0.25	0.5
venerdì	13 aprile 2012	20	47	0.5	0.25	0.6	0.7
sabato	14 aprile 2012	15	44	0.5	0.25	0.25	0.6
domenica	15 aprile 2012	16	45	0.5	0.25	0.25	0.25
lunedì	16 aprile 2012	12	40	0.5	0.25	0.25	0.5
martedì	17 aprile 2012	12	54	0.5	0.25	0.25	0.5
mercoledì	18 aprile 2012	16	80	0.25	0.25	0.25	0.5
giovedì	19 aprile 2012	13	71	0.25	0.25	0.25	0.25
venerdì	20 aprile 2012	9	68	0.25	0.25	0.5	0.7
sabato	21 aprile 2012	13	64	0.25	0.25	0.5	0.7
domenica	22 aprile 2012	12	60	0.25	0.25	0.25	0.25
lunedì	23 aprile 2012	11	42	0.5	0.25	0.6	0.9
martedì	24 aprile 2012	9	45	0.7	0.25	0.6	0.5
mercoledì	25 aprile 2012	12	61	0.5	0.25	0.5	0.8
giovedì	26 aprile 2012	20	63	0.5	0.5	0.8	1.3
venerdì	27 aprile 2012	25	64	0.6	0.5	1.3	1.2
sabato	28 aprile 2012	20	70	0.25	0.25	0.8	1.1
domenica	29 aprile 2012	23	75	0.25	0.25	0.5	0.7
lunedì	30 aprile 2012	23	66				
martedì	1 maggio 2012	19	62				
mercoledì	2 maggio 2012	18	62				
giovedì	3 maggio 2012	22	75	1.3	1.1	4.9	4.7
venerdì	4 maggio 2012	27	77	1.4	1.2	5.4	4.4
sabato	5 maggio 2012	17	57	2	1	4.6	4.2
domenica	6 maggio 2012	9	46	1.6	0.9	2.8	3.6
lunedì	7 maggio 2012	10	56	1.3	1	3.9	4.1
martedì	8 maggio 2012	11	69	1.2	1	4.6	4
mercoledì	9 maggio 2012	17	78	1.5	1.2	6.5	4.7
giovedì	10 maggio 2012	18	73	2.4	1.4	7.7	6
venerdì	11 maggio 2012	23	96	1.4	1.4	6	5.5
sabato	12 maggio 2012	27	87	1.6	1.4	6	5.1
domenica	13 maggio 2012	10	61	0.8	0.7	1.7	2.8
lunedì	14 maggio 2012	2	70	1.6	0.5	2.5	1.8
martedì	15 maggio 2012	22	81	1.7	0.8	3.8	3.1
mercoledì	16 maggio 2012	6	83	1.2	0.7	2.1	2.5
giovedì	17 maggio 2012	10	70	1.5	0.9	3.7	3.5
venerdì	18 maggio 2012	17	68	2	1.2	5.8	4.8
sabato	19 maggio 2012	20	80	1.8	1.1	4.7	4.4
domenica	20 maggio 2012	28	75	1.9	0.9	3.7	3.4
lunedì	21 maggio 2012	11	68	2.3	1	4.1	4.1
martedì	22 maggio 2012	10	60	1.4	0.9	3.8	3.4
mercoledì	23 maggio 2012	14	55	2.3	2.6	7.3	10.9
giovedì	24 maggio 2012		67				
venerdì	25 maggio 2012		94	2.8	3.9	9	18.8
sabato	26 maggio 2012	17	89	0.8	0.8	1.8	3.8
domenica	27 maggio 2012	16	66	0.8	0.8	1.8	3.3
lunedì	28 maggio 2012	16	73	1	0.9	2.9	4
martedì	29 maggio 2012	19	81	1.1	1	3.8	4
mercoledì	30 maggio 2012	15	85	1.1	1	3.8	4.2

ARPAV
Agenzia Regionale
per la Prevenzione e
Protezione Ambientale
del Veneto
Direzione Generale
Via Matteotti, 27
35137 Padova
Italy
Tel. +39 049 823 93 01
Fax +39 049 660 966
E-mail: urp@arpa.veneto.it
E-mail certificata: protocollo@arpav.it
www.arpa.veneto.it