

## MONITORAGGIO DELLA QUALITÀ DELL'ARIA – MEDUNA DI LIVENZA, 2022



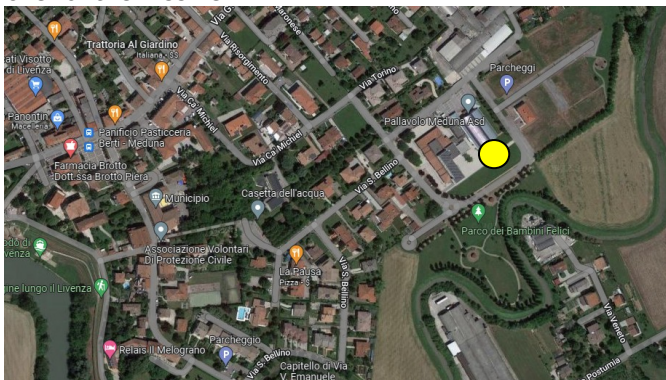
Agenzia Regionale per la Prevenzione e Protezione Ambientale del Veneto



Dipartimento Regionale Qualità dell'Ambiente  
Unità Organizzativa Qualità dell'Aria  
mail: [orar@arpa.veneto.it](mailto:orar@arpa.veneto.it)  
PEC: [DRQA@pec.arpa.vv.it](mailto:DRQA@pec.arpa.vv.it)

Il monitoraggio si è svolto a Meduna di Livenza tramite una campagna di lunga durata svolta tra il 10 febbraio e il 21 maggio 2022 che comprende un periodo invernale ed uno estivo per garantire una maggiore rappresentatività delle informazioni acquisite. Di seguito s'intende per "campagna invernale" la campagna eseguita nel periodo compreso tra il 10 febbraio e il 31 marzo 2022, e per "campagna estiva" quella eseguita dal 1 aprile al 21 maggio 2022.

Il sito di misura è stato allestito in prossimità della palestra comunale di via S. Bellino, coordinate GBO Est: 1781184 Nord: 5078918. L'area monitorata è di tipologia "fondo urbano", ossia il sito di monitoraggio s'intende rappresentativo di un'area vasta e non direttamente influenzato da specifiche fonti emissive.



Il territorio comunale in oggetto è classificato, in base alla nuova zonizzazione del Veneto (DGRV 1855/2020), come appartenente alla zona "Pianura".

Il monitoraggio è stato effettuato con strumentazione rilocabile per il campionamento delle polveri inalabili PM10. Su alcuni campioni sono stati determinati attraverso analisi di laboratorio gli idrocarburi policiclici aromatici (IPA), tra cui il benzo(a)pirene.

Con l'obiettivo di proporre un confronto con una realtà monitorata in continuo si fornisce di seguito l'indicazione dei valori medi registrati nel medesimo periodo presso le stazioni fisse di riferimento di Mansuè, di tipologia fondo suburbano FS, e Treviso - via Lancieri di Novara di tipologia fondo urbano FU.

### Risultati

Come noto, in buona parte del territorio provinciale, ma anche regionale, il PM10 e il benzo(a)pirene risultano parametri critici.

Il PM10 a Meduna di Livenza ha superato il valore limite giornaliero per la protezione della salute umana per 8 giorni su 101 complessivi di misura. L'applicazione della metodologia di calcolo per la stima del valore medio annuale di PM10, basata sul confronto con la stazione fissa di riferimento di fondo suburbano di Mansuè, stima per il sito di Meduna di Livenza il rispetto del valore limite annuale e non evidenzia rischio di superamento del valore limite giornaliero da non superare per più di 35 volte all'anno previsti dalla legge.

Si sottolinea che la stazione di Mansuè può essere considerata rappresentativa per il parametro PM10 per il territorio comunale di Meduna di Livenza a meno di eventi sporadici che si sono verificati in prossimità della stazione di riferimento e che non sono estendibili ai territori limitrofi. La concentrazione media di benzo(a)pirene è risultata a Meduna di Livenza leggermente inferiore a quella rilevata presso la stazione di riferimento di Treviso - via Lancieri di Novara dove si ricorda si è osservato nell'anno 2021 il superamento del valore obiettivo annuale previsto dalla norma.

### Situazione meteo

L'analisi delle condizioni favorevoli alla dispersione degli inquinanti nel corso delle due campagne evidenzia che le condizioni poco dispersive si sono verificate in almeno il 74% dei casi nel corso della campagna invernale e nel 67% dei casi in quella estiva.

## POLVERI PM10

### Descrizione

Le polveri sospese in atmosfera sono costituite da un insieme eterogeneo di sostanze prodotte da un'ampia varietà di sorgenti sia naturali che antropiche. Le polveri sono in parte emesse come tali direttamente dalle sorgenti in atmosfera, e in questo caso sono dette di origine primaria, ed in parte si formano attraverso reazioni chimiche fra altre specie inquinanti (polveri di origine secondaria).

La dimensione media delle particelle determina il grado di penetrazione nell'apparato respiratorio e la conseguente pericolosità per la salute umana. Con PM10 si intendono le polveri con diametro inferiore a 10 µm. Una volta emesse, le polveri PM10 possono rimanere in sospensione in aria per alcune ore ed essere aerotrasportate per una distanza dell'ordine di alcuni chilometri. A livello regionale le fonti antropiche di polveri atmosferiche sono rappresentate principalmente da emissioni residenziali, trasporti su strada, agricoltura e zootecnia (INEMAR VENETO).

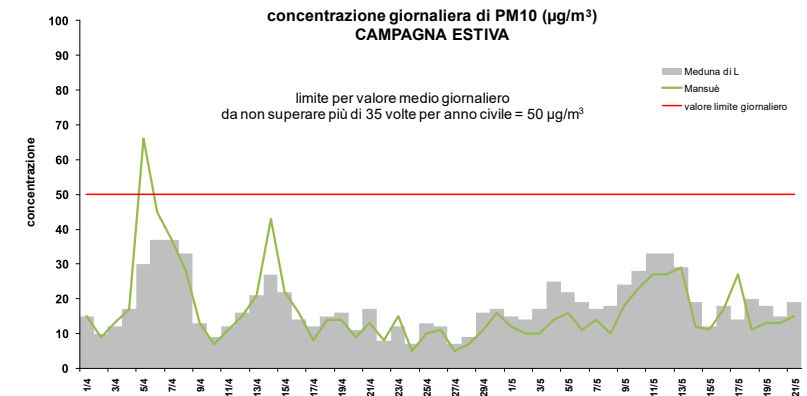
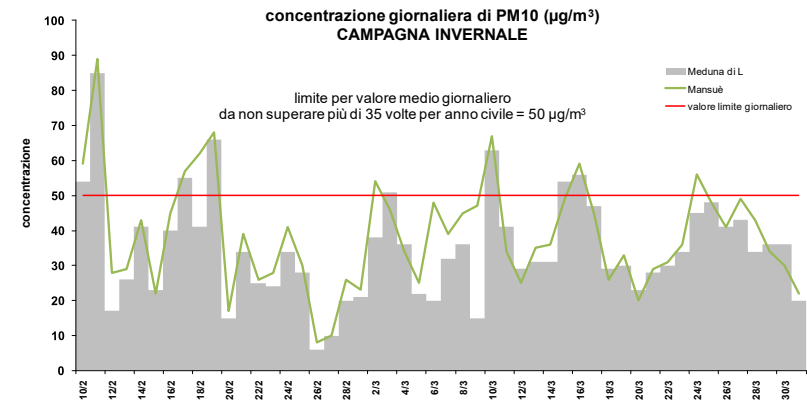
### Commento

Il campionamento ha avuto una resa complessiva del 100%. La concentrazione di polveri PM10 ha superato il valore limite giornaliero per la protezione della salute umana per un totale di 8 giorni su 101 di misura.

La media complessiva dei due periodi di monitoraggio eseguiti è stata pari a 26 µg/m<sup>3</sup> leggermente inferiore a quella osservata presso la stazione di riferimento di Mansuè.

		PM10 (µg/m <sup>3</sup> )	
		Meduna di Livenza via S. Bellino FU	Mansuè Loc Basalghelle FS
SEMESTRE INVERNALE	MEDIA	35	39
	n° superamenti	8	9
	n° dati	50	50
	% superamenti	16	18
SEMESTRE ESTIVO	MEDIA	18	17
	n° superamenti	0	1
	n° dati	51	51
	% superamenti	0	2
SEMESTRI INVERNALE E ESTIVO	MEDIA	26	28
	n° superamenti	8	10
	n° dati	101	101
	% superamenti	8	10

### Risultati PM10



### Riferimenti normativi

Inquinante	Valore Riferimento	Parametro	Valore Dlgs 155/2010
PM10	Limite per la protezione della salute umana	Media giornaliera	50 µg/m <sup>3</sup> , non più di 35 volte/anno
PM10	Limite per la protezione della salute umana	Media annuale	40 µg/m <sup>3</sup>

## IDROCARBURI POLICICLICI AROMATICI (IPA) - BENZOAPIRENE B(a)P

### Descrizione

Gli IPA sono una classe di idrocarburi la cui composizione è data da due o più anelli benzenici condensati. È un insieme eterogeneo di sostanze con diverse proprietà tossicologiche. Sono composti persistenti, con un basso grado di idrosolubilità, un'elevata capacità di aderire al materiale organico, spesso associati alle polveri sospese.

Poiché la relazione tra benzo(a)pirene e gli altri IPA è relativamente stabile nell'aria delle diverse città, è pratica diffusa utilizzare la sua concentrazione come indice del potenziale cancerogeno degli IPA totali.

A livello regionale le fonti antropiche derivano principalmente dal comparto combustione non industriale (in particolare impianti residenziali a legna) (INEMAR VENETO).

### Commento

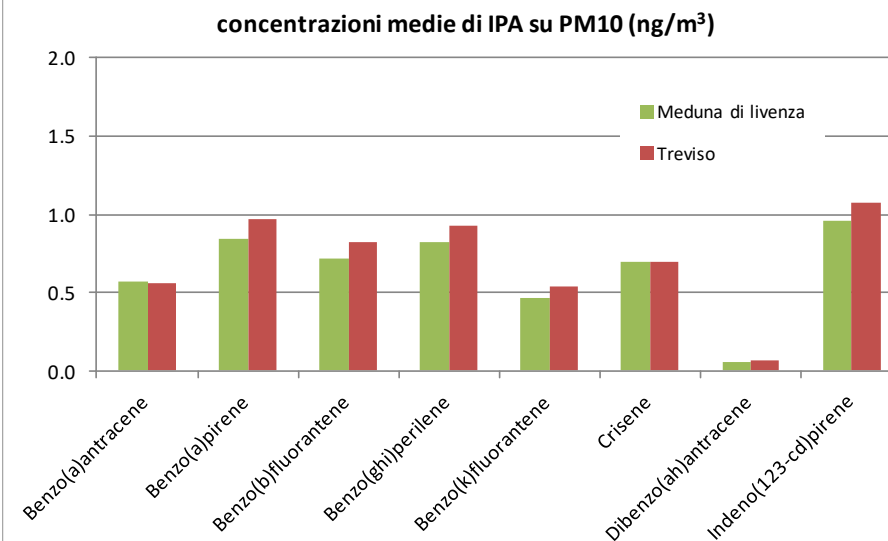
Sui campioni di PM10 prelevati a Meduna di Livenza sono state determinate le concentrazioni di IPA secondo le indicazioni del D.Lgs 155/2010. In particolare sono state determinate le concentrazioni degli IPA che lo stesso decreto indica di rilevanza tossicologica (Benzo(a)pirene, Benzo(b)fluorantene, Benzo(k)fluorantene, Benzo(a)antracene, Dibenzo(ah)antracene, Indeno(123-cd)pirene) oltre a Benzo(ghi)perilene e Crisene).

La media delle concentrazioni giornaliere di benzo(a)pirene calcolata a Meduna di Livenza è risultata 1.5 ng/m<sup>3</sup> nel periodo invernale e 0.2 ng/m<sup>3</sup> nel periodo estivo; la media complessiva dei due periodi è risultata pari a 0.8 ng/m<sup>3</sup>.

Presso la stazione fissa di confronto di Treviso – via Lancieri di Novara, negli stessi due periodi di monitoraggio, la media delle concentrazioni giornaliere di benzo(a)pirene è risultata pari a 1.0 ng/m<sup>3</sup>.

Presso i due siti le concentrazioni dell'inquinante risultano confrontabili e si ricorda che a Treviso nell'anno 2021 si è osservato il superamento del valore obiettivo annuale previsto dalla norma (RELAZIONE REGIONALE DELLA QUALITA' DELL'ARIA).

### Risultati



	Benzo(a)pirene (ng/m <sup>3</sup> )	
	Meduna di Livenza	Treviso
	via S. Bellino FU	Via Lancieri di Novara FU
<b>MEDIA SEMESTRE INVERNALE</b>	1.5	1.8
<b>MEDIA SEMESTRE ESTIVO</b>	0.2	0.2
<b>MEDIA SEMESTRI INVERNALE E ESTIVO</b>	<b>0.8</b>	<b>1.0</b>

### Riferimenti normativi

Inquinante	Valore Riferimento	Parametro	Valore DlgS 155/2010
B(a)P	Obiettivo	Media annuale	1.0 ng/m <sup>3</sup>

## SITUAZIONE METEOROLOGICA NEI PERIODI DELLE CAMPAGNE

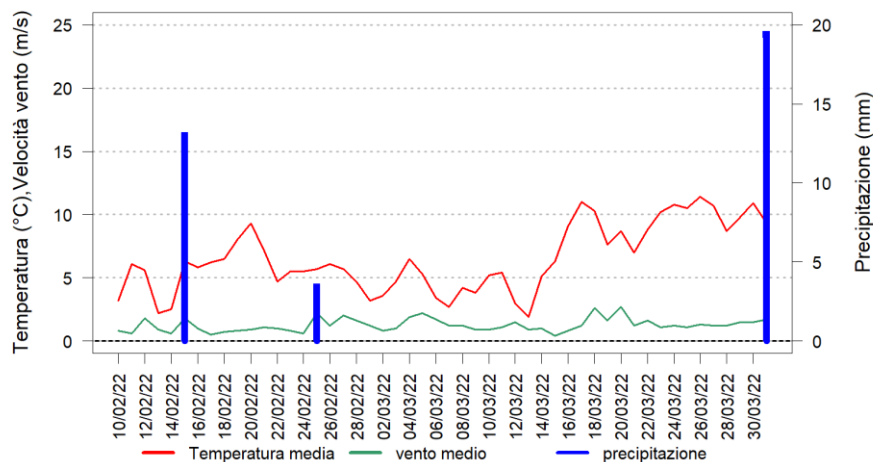
### Parametri considerati

Il vento medio e la precipitazione favoriscono rispettivamente la dispersione e la deposizione degli inquinanti.

La temperatura ha un ruolo più complesso all'interno del PBL (strato di rimescolamento planetario). Essa, infatti, da un lato ha un ruolo diretto sull'accumulo o sulla dispersione degli inquinanti (ad esempio attraverso la formazione di inversioni termiche, l'innescò di moti turbolenti, convettivi, etc), e dall'altro rappresenta un buon indicatore dell'attivazione dei processi fotochimici che in troposfera danno origine ad inquinanti secondari quali l'ozono, essendo strettamente legata all'irraggiamento.

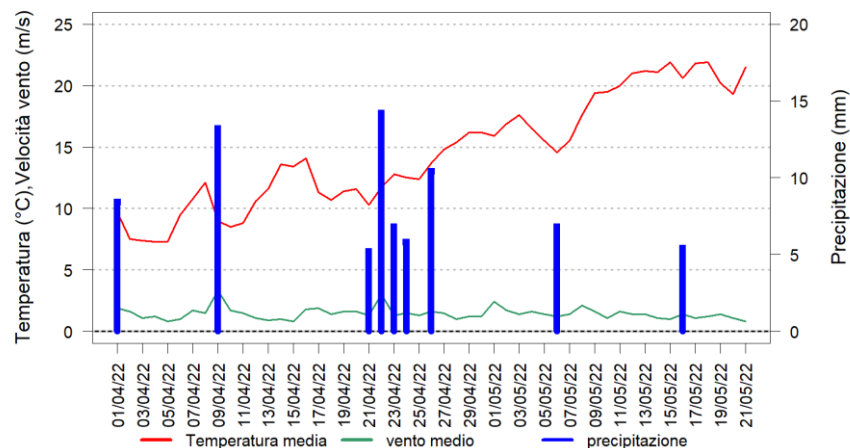
### Andamento parametri meteo campagna invernale

Andamento giornaliero dei parametri meteorologici a Ponte di Piave  
Periodo: 10/02/2022 - 31/03/2022



### Andamento parametri meteo campagna estiva

Andamento giornaliero dei parametri meteorologici a Ponte di Piave  
Periodo: 01/04/2022 - 21/05/2022



### Commento

I grafici riportano per ciascuna campagna di monitoraggio l'andamento giornaliero della precipitazione, dell'intensità del vento medio a 5 m e della temperatura media registrati presso la stazione meteo ARPAV di Ponte di Piave, che dista meno di 15 km dal sito di svolgimento della campagna di misura.

L'analisi delle condizioni favorevoli alla dispersione degli inquinanti nel corso delle due campagne evidenzia che, in entrambe, prevalgono condizioni poco dispersive, con una frequenza pari a circa il 74% dei casi durante il periodo freddo e circa il 67% dei casi durante il periodo caldo; in tutti e due i periodi le condizioni maggiormente favorevoli alla dispersione sono garantite soprattutto dalla ventilazione.

Nel corso del periodo caldo, inoltre, sono state prevalenti (circa 88% dei casi) le giornate con condizioni poco favorevoli alla formazione di ozono (considerate nei termini di temperatura massima giornaliera).

## ALTRE INFORMAZIONI

### NORMATIVA DI RIFERIMENTO

La stazione rilocabile è costituita da un campionario per la misura del PM10 come individuato dal DLgs 155/2010 che ne fissa i limiti. Sui PM10 sono stati determinati gli idrocarburi policiclici aromatici (IPA), in particolare il benzo(a)pirene attraverso successive analisi di laboratorio. I rilievi per determinare la concentrazione media di benzene in aria sono stati effettuati con campionatori passivi. Si ricorda che tale tecnica di campionamento non è considerata dalla vigente normativa tra i metodi ufficiali di riferimento per la valutazione della qualità dell'aria e pertanto i dati rilevati durante la campagna non sono direttamente confrontabili con il limite di legge ma forniscono comunque un'indicazione del valore medio annuo.

La zonizzazione di riferimento della qualità dell'aria è quella in vigore dal 01/01/2021, DGRV 1855/2020, al cui allegato C si trova la classificazione dei comuni del Veneto in tema di qualità dell'aria.

### STRUMENTAZIONI E ANALISI

Il campionamento del particolato PM10 è realizzato con una linea di prelievo sequenziale che utilizza filtri in quarzo da 47mm di diametro e cicli di prelievo di 24 ore. Detti campionamenti sono condotti con l'utilizzo di apparecchiature conformi alle specifiche tecniche di legge. Al termine le polveri PM10 sono determinate per via gravimetrica con metodo UNI EN12341:2014. La determinazione analitica sulle polveri PM10 degli idrocarburi policiclici aromatici (B(a)P e altri IPA) viene effettuata al termine del ciclo di campionamento sui filtri esposti con il metodo UNI EN 15549:2008. La determinazioni sono state fatte nel rispetto degli obiettivi di qualità del dato previsti per legge.

Le sostanze organiche volatili prelevate con i campionatori passivi sono determinate in laboratorio tramite desorbimento termico, con metodo UNI EN 14662-4:2005.

Si precisa che eventuali dati di concentrazione inferiori ai limiti di quantificazione sono stati sostituiti con un valore pari a metà del limite stesso, in coerenza con le convenzioni utilizzate da ARPAV per il calcolo degli indicatori previsti dalla normativa.

Allo stato attuale, ai fini delle elaborazioni e per la valutazione della conformità al valore limite si utilizzano le regole di accettazione e rifiuto semplici, cioè le regole più elementari di trattamento dei dati, che considerano le singole misure prive di incertezza e il valore medio come numero esatto.

### EFFICIENZA DI CAMPIONAMENTO

Per assicurare il rispetto degli obiettivi di qualità previsti per legge e l'accuratezza delle misurazioni, la normativa stabilisce dei criteri in materia di incertezza dei metodi di valutazione, di periodo minimo di copertura e di raccolta minima dei dati. Per le misurazioni indicative e per la maggior parte dei parametri il periodo minimo di copertura deve essere almeno del 14% nell'arco dell'intero anno civile (pari a 52 giorni/anno), con una resa del 90%. Tali misurazioni possono essere uniformemente distribuite nell'arco dell'anno civile o, in alternativa, effettuate per otto settimane equamente distribuite nell'arco di 365 giorni. Nella pratica, le otto settimane di misura possono essere organizzate con rilievi svolti in due periodi, di quattro settimane consecutive ciascuno, tipicamente nel semestre invernale (1 ottobre - 31 marzo) ed in quello estivo (1 aprile - 30 settembre), caratterizzati da una diversa prevalenza delle condizioni di rimescolamento dell'atmosfera. Per gli IPA è possibile applicare un periodo di copertura più basso, ma non inferiore al 6%, purché si dimostri che l'incertezza estesa nel calcolo della media annuale sia rispettata. Per l'ozono il periodo minimo di copertura deve essere maggiore al 10% durante l'estate (pari a 18 giorni/anno).

### METODOLOGIA DI STIMA PM10 ANNUO

Allo scopo di valutare il rispetto dei valori limite di legge previsti dal D.Lgs. 155/10 per il parametro PM10, ovvero il rispetto del Valore Limite sulle 24 ore di  $50 \mu\text{g}/\text{m}^3$  e del Valore Limite annuale di  $40 \mu\text{g}/\text{m}^3$ , nei siti presso i quali si realizza una campagna di monitoraggio della qualità dell'aria di durata limitata (misurazioni indicative), viene utilizzata una metodologia di calcolo elaborata dall'UQA. Tale metodologia confronta il "sito sporadico" (campagna di monitoraggio) con una stazione fissa, considerata rappresentativa. Sulla base di considerazioni statistiche è possibile stimare, per il sito sporadico, il valore medio annuale ed il 90° percentile delle concentrazioni di PM10; quest'ultimo parametro statistico è rilevante in quanto corrisponde, in una distribuzione di 365 valori, al 36° valore massimo. Poiché per il PM10 sono consentiti 35 superamenti del valore limite giornaliero di  $50 \mu\text{g}/\text{m}^3$ , in una serie annuale di 365 valori giornalieri, il rispetto del valore limite è garantito se il 36° valore in ordine di grandezza è minore di  $50 \mu\text{g}/\text{m}^3$ .

### LINK UTILI

**MATRICE ARIA:** <https://www.arpa.veneto.it/temi-ambientali/aria>

**INQUINANTI ATMOSFERICI:** <https://www.arpa.veneto.it/temi-ambientali/aria/qualita-dellaria/approfondimenti/inquinanti-atmosferici>

**METODI DI MISURA:** <https://www.arpa.veneto.it/temi-ambientali/aria/qualita-dellaria/approfondimenti/metodi-di-misura-inquinanti-atmosferici>

**INEMAR VENETO:** <https://www.arpa.veneto.it/temi-ambientali/aria/emissioni-di-inquinanti/inventario-emissioni>

**ZONIZZAZIONE:** [http://bur.regione.veneto.it/BurVServices/Pubblica/Download.aspx?name=Dgr\\_1855\\_20\\_AllegatoC\\_437909.pdf&type=9&storico=False](http://bur.regione.veneto.it/BurVServices/Pubblica/Download.aspx?name=Dgr_1855_20_AllegatoC_437909.pdf&type=9&storico=False)

**RELAZIONE REGIONALE DELLA QUALITA' DELL'ARIA:** <https://www.arpa.veneto.it/temi-ambientali/aria/riferimenti/documenti>

**INVENTARIO NAZIONALE EMISSIONI:** [https://annuario.isprambiente.it/sys\\_ind/macro/1](https://annuario.isprambiente.it/sys_ind/macro/1)

**Progetto e realizzazione**  
**Dipartimento Regionale Qualità dell'Ambiente**  
Responsabile: R. Bassan

**Unità Organizzativa Monitoraggio Aria**  
Responsabile: G. Marson  
Autori: C. Iuzzolino, A. Mattiello

**Con la collaborazione di**

**Dipartimento Regionale Sicurezza del Territorio**  
**Unità Organizzativa Meteorologia e Climatologia**  
Responsabile: A. Bonini Baraldi  
Autore: M. Sansone

**Dipartimento Regionale Laboratori**  
**Unità Organizzativa Inquinamento Atmosferico**  
Responsabile: G. Formenton

È consentita la riproduzione di testi, tabelle, grafici ed in genere del contenuto del presente rapporto esclusivamente con la citazione della fonte.  
Data di pubblicazione: 17/08/2022



ARPAV

Agenzia Regionale per la Prevenzione e  
Protezione Ambientale del Veneto  
Direzione Generale  
Via Ospedale Civile, 24 - 35121 Padova - Italia  
Tel. +39 049 82 39301  
Fax. +39 049 66 0966  
e-mail: [urp@arpa.veneto.it](mailto:urp@arpa.veneto.it)  
e-mail certificata: [protocollo@pec.arpav.it](mailto:protocollo@pec.arpav.it)  
sito istituzionale: [www.arpa.veneto.it](http://www.arpa.veneto.it)