Agenzia Regionale per la Prevenzione e Protezione Ambientale del Veneto

REGIONE DEL VENETO

Sistema di gestione certificato
UNI EN ISO 9001:2008

Campagna di Monitoraggio della Qualità dell'Aria

Comune di Annone Veneto

Via Paludi, nei pressi della chiesa di Sant'Osvaldo, loc. Loncon

Periodo di attuazione:

26 maggio 2015 - 15 luglio 2015 (semestre estivo)
20 novembre 2015 - 13 gennaio 2016 (semestre invernale)

RELAZIONE TECNICA

ARPAV

Dipartimento Provinciale di Venezia
Loris Tomiato

Progetto e realizzazione
Servizio Stato dell'Ambiente
Consuelo Zemello, Enzo Tarabotti, Luca Coraluppi

Con la collaborazione di:

Servizio Meteorologico di Teolo
Ufficio Agrometeorologia e Meteorologia Ambientale
Massimo Enrico Ferrario

Dipartimento Regionale Laboratori
Francesca Daprà

La presente Relazione tecnica può essere riprodotta solo integralmente. L'utilizzo parziale richiede l'approvazione scritta del Dipartimento ARPAV Provinciale di Venezia e la citazione della fonte stessa.

INDICE

1. Introduzione e obiettivi specifici della campagna pag. 4
2. Caratterizzazione del sito e tempistiche di realizzazione pag. 4
3. Contestualizzazione meteo - climatica dell'area pag. 6
4. Inquinanti monitorati e normativa di riferimento pag. 9
5. Informazioni sulla strumentazione e sulle analisi pag. 11
6. Efficienza di campionamento pag. 11
7. Analisi dei dati rilevati pag. 12
8. Valutazione dell'IQA (Indice Qualità Aria) pag. 16
9. Conclusioni pag. 18
ALLEGATO 1 - Grafici pag. 19
ALLEGATO 2 - Glossario pag. 26

1. Introduzione e obiettivi specifici della campagna

La qualità dell'aria nel comune di Annone Veneto è stata valutata tramite una campagna di monitoraggio eseguita con stazione rilocabile posizionata in via Paludi, nei pressi della chiesa di Sant'Osvaldo, in località Loncon.
Il monitoraggio rientra nell'ambito delle attività istituzionali pianificate dal Dipartimento ARPAV Provinciale di Venezia per l'anno 2015 (nota prot. n. 11833/2015) e permette di fornire informazioni aggiornate sulla qualità dell'aria nel territorio comunale, integrando i risultati delle indagini svolte negli anni precedenti.

Con l'obiettivo di proporre un confronto con una realtà monitorata in continuo verrà fornita per ogni inquinante l'indicazione dei valori medi registrati nel medesimo periodo presso la stazione fissa di riferimento di Mestre – Parco Bissuola.

2. Caratterizzazione del sito e tempistiche di realizzazione

La campagna di monitoraggio della qualità dell'aria con stazione rilocabile si è svolta nel semestre estivo, dal 26 maggio 2015 al 15 luglio 2015, e nel semestre invernale, dal 20 novembre 2015 al 13 gennaio 2016. L'area sottoposta a monitoraggio si trova in comune di Annone Veneto ed è di tipologia background suburbano (in sigla BS).
Il comune di Annone Veneto ricade nella zona *"Bassa pianura e colli",* ai sensi della zonizzazione regionale approvata con DGR n. 2130/2012 e rappresentata in Figura 1.
In Figura 2 è indicata l'ubicazione del punto sottoposto a monitoraggio su Google Maps.

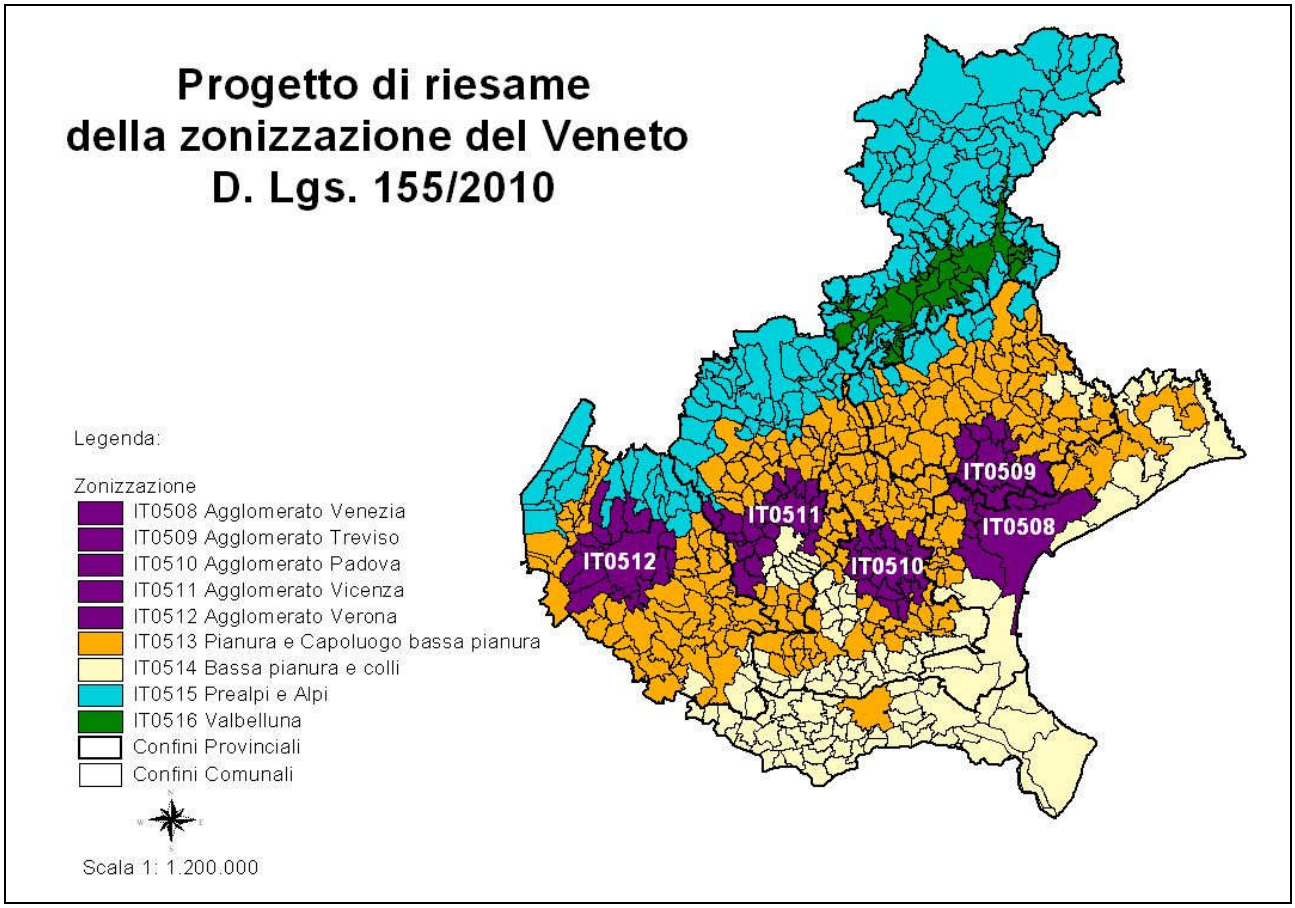

Figura 1. *Zonizzazione del territorio regionale approvata con DGR n. 2130/2012.*

Figura 2. *Localizzazione geografica della stazione rilocabile ad Annone Veneto – via Paludi, loc. Loncon.*

3. Contestualizzazione meteo - climatica dell'area

La situazione meteorologica è stata analizzata mediante l'uso di diagrammi circolari nei quali si riporta la frequenza dei giorni con caratteristiche di piovosità e ventilazione definite in tre classi:

- in rosso (precipitazione giornaliera inferiore a 1 mm e intensità media del vento minore di 1.5 m/s): condizioni poco favorevoli alla dispersione degli inquinanti;
- in giallo (precipitazione giornaliera compresa tra 1 e 6 mm e intensità media del vento nell'intervallo 1.5 m/s e 3 m/s): situazioni debolmente dispersive;
- in verde (precipitazione giornaliera superiore a 6 mm e intensità media del vento maggiore di 3 m/s): situazioni molto favorevoli alla dispersione degli inquinanti.

I valori delle soglie per la ripartizione nelle tre classi sono state individuate in maniera soggettiva in base ad un campione pluriennale di dati.

Condizioni generali - campagna "semestre estivo"

Nella Figura 3 si mettono a confronto le caratteristiche di piovosità e ventilazione ricavate dai dati rilevati presso la stazione meteorologica ARPAV più vicina (n°159 - Portogruaro Lison - VE) in tre periodi:

- 26 maggio - 15 luglio 2015, periodo di svolgimento della campagna di misura;
- 26 maggio - 15 luglio dall'anno 1993 all'anno 2014 (pentadi di riferimento, cioè PERIODO ANNI PRECEDENTI);
- 1 gennaio - 31 dicembre 2015 (ANNO CORRENTE).

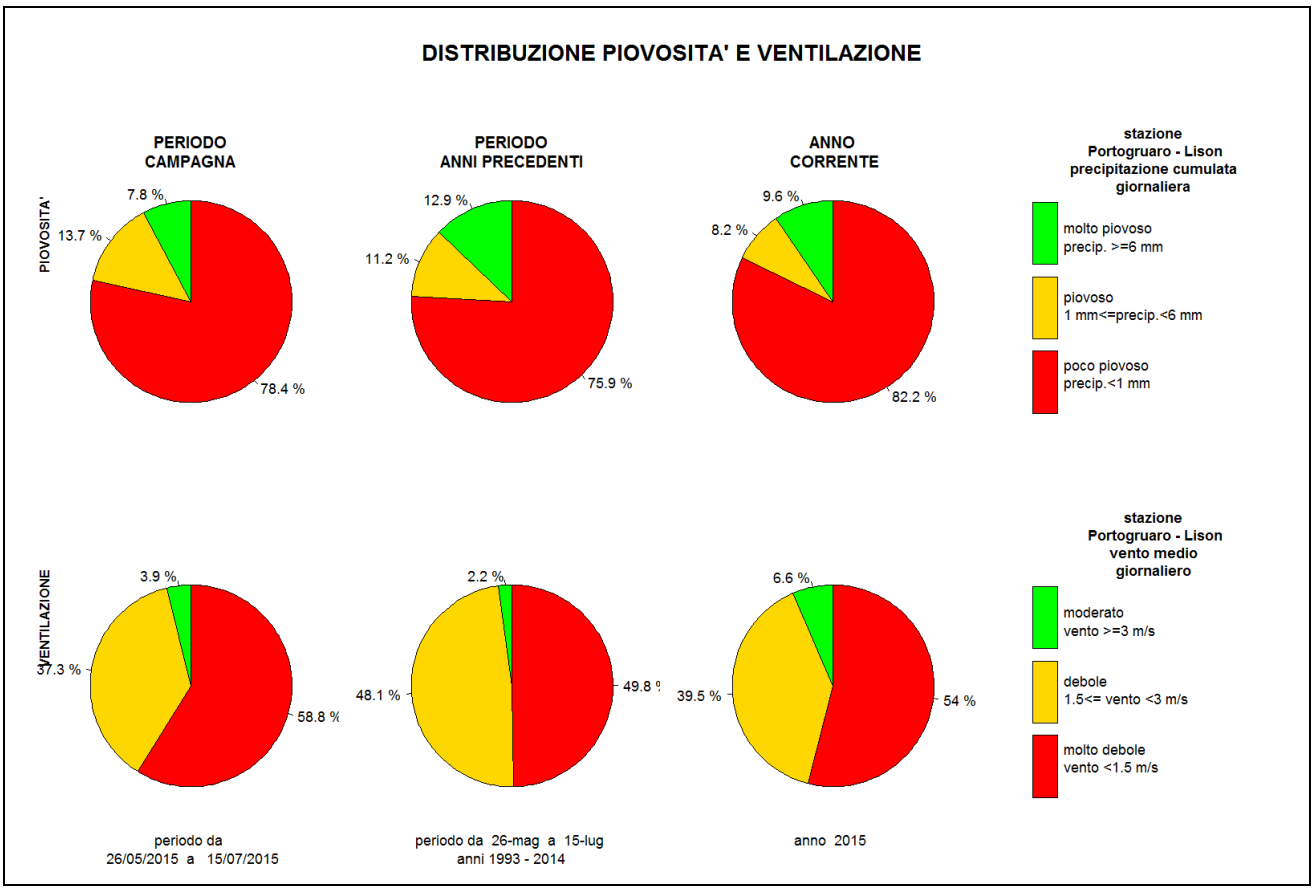

Figura 3: *diagrammi circolari con frequenza dei casi di vento e pioggia nelle diverse classi: rosso (scarsa dispersione), giallo (debole dispersione), verde (forte dispersione). Confronto tra le condizioni in atto nel periodo di svolgimento della campagna di misura (PERIODO CAMPAGNA), nel periodo pentadale corrispondente degli anni precedenti (PERIODO ANNI PRECEDENTI) e durante l'intero anno in corso (ANNO CORRENTE).*

Dal confronto dei diagrammi circolari risulta che durante il periodo di svolgimento della campagna di misura:

- i giorni molto piovosi sono un po' meno frequenti rispetto allo stesso periodo degli anni precedenti, mentre la percentuale dei giorni poco piovosi è un po' più bassa rispetto all'anno corrente;
- i giorni con vento molto debole sono più frequenti rispetto ad entrambi i periodi di riferimento, di poco rispetto all'anno corrente, con uno scarto un po' più significativo rispetto allo stesso periodo degli anni precedenti.

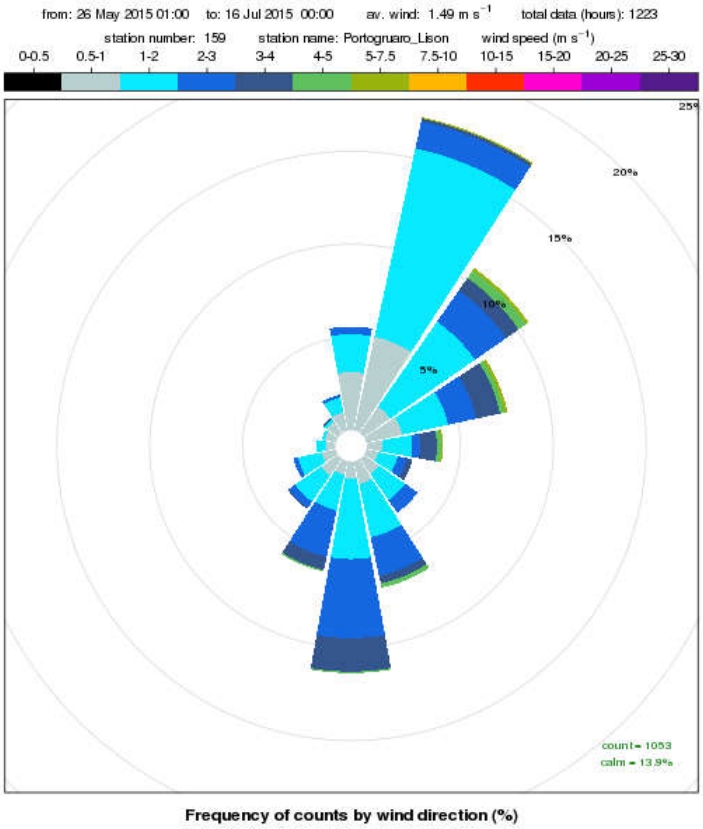

Figura 4: *rosa dei venti registrati presso la stazione meteorologica di Portogruaro Lison nel periodo 26 maggio - 15 luglio 2015*

In Figura 4 si riporta la rosa dei venti registrati presso la stazione di Portogruaro Lison durante lo svolgimento della campagna di misura: da essa si evince che la direzione prevalente di provenienza del vento è nord-nordest (circa 17% dei casi) seguita da sud e nord-est (entrambe circa 11%). La frequenza delle calme (venti di intensità inferiore a 0.5 m/s) è stata pari a circa 14%; la velocità media pari a circa 1.5 m/s.

Condizioni generali - campagna "semestre invernale"

Nella Figura 5 si mettono a confronto le caratteristiche di piovosità e ventilazione ricavate dai dati rilevati presso la stazione meteorologica ARPAV più vicina (n°159 - Portogruaro Lison - VE) in tre periodi:

- 20 novembre 2015 - 12 gennaio 2016, periodo di svolgimento della campagna di misura;
- 20 novembre - 15 gennaio dall'anno 1993 all'anno 2015 (pentadi di riferimento, cioè PERIODO ANNI PRECEDENTI);
- 12 gennaio 2015 - 12 gennaio 2016 (ANNO CORRENTE).

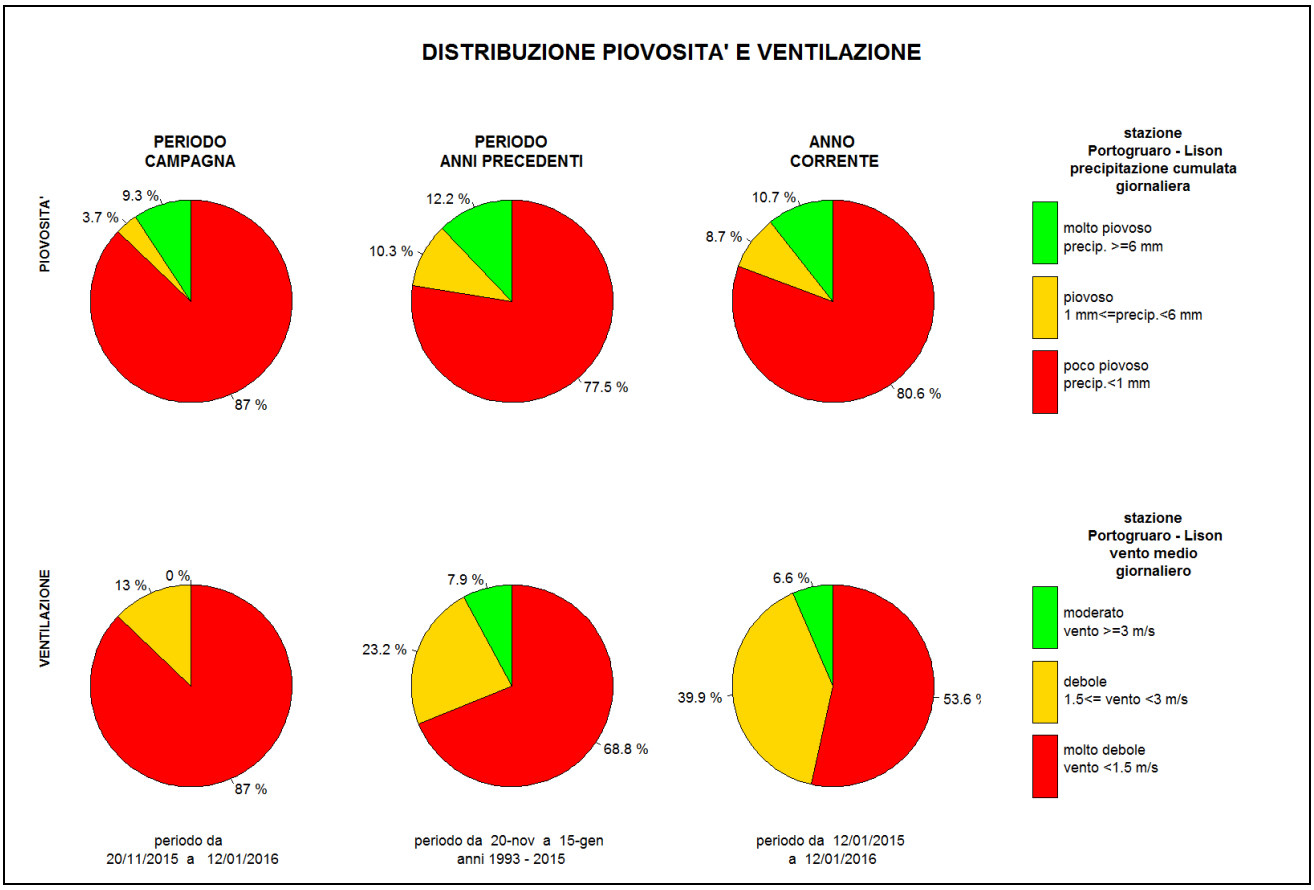

***Figura 5**: diagrammi circolari con frequenza dei casi di vento e pioggia nelle diverse classi: rosso (scarsa dispersione), giallo (debole dispersione), verde (forte dispersione). Confronto tra le condizioni in atto nel periodo di svolgimento della campagna di misura (PERIODO CAMPAGNA), nel periodo pentadale corrispondente degli anni precedenti (PERIODO ANNI PRECEDENTI) e durante l'intero anno in corso (ANNO CORRENTE).*

Dal confronto dei diagrammi circolari risulta che durante il periodo di svolgimento della campagna di misura:

- i giorni poco piovosi sono più frequenti rispetto ad entrambi i periodi di riferimento;
- i giorni con vento molto debole sono ben più frequenti rispetto ad entrambi i periodi di riferimento, con uno scarto maggiore rispetto all'anno corrente; inoltre sono del tutto assenti i giorni con vento giornaliero moderato.

In Figura 6 si riporta la rosa dei venti registrati presso la stazione di Portogruaro Lison durante lo svolgimento della campagna di misura: da essa si evince che la direzione prevalente di provenienza del vento è nord (circa 11% dei casi) seguita da nord-nordest (circa 10%), nord-nordovest e ovest-nordovest (entrambe circa 8%). La frequenza delle calme (venti di intensità inferiore a 0.5 m/s) è stata pari a circa 29%; la velocità media pari a circa 1 m/s.

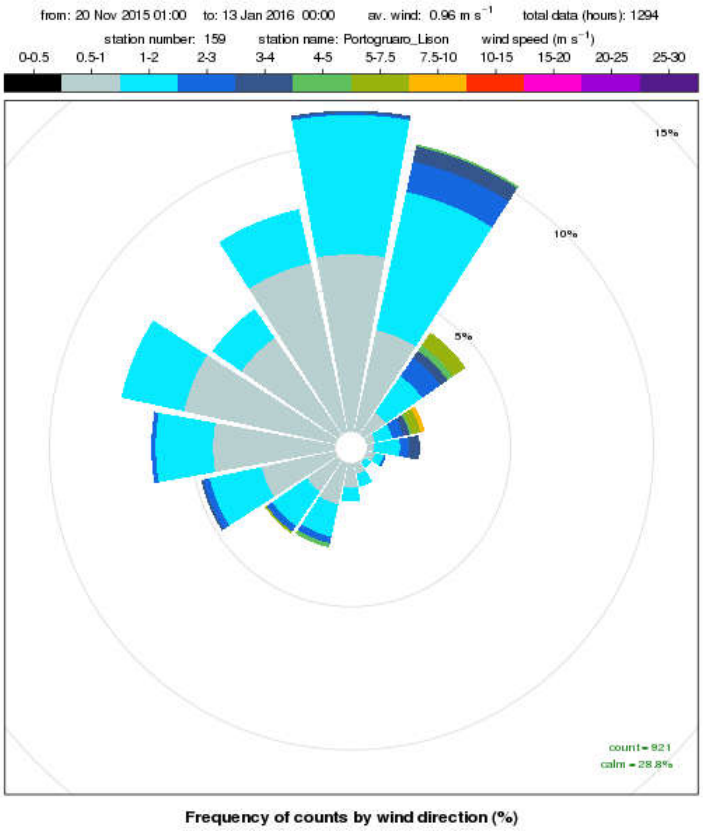

Figura 6: *rosa dei venti registrati presso la stazione meteorologica di Portogruaro Lison nel periodo 20 novembre 2015 - 12 gennaio 2016*

4. Inquinanti monitorati e normativa di riferimento

La stazione rilocabile è dotata di analizzatori in continuo per il campionamento e la misura degli inquinanti chimici individuati dalla normativa vigente inerente l'inquinamento atmosferico e più precisamente: monossido di carbonio (CO), anidride solforosa (SO_2), biossido di azoto (NO_2), ossidi di azoto (NO_X), ozono (O_3), e benzene (C_6H_6).
Contestualmente alle misure eseguite in continuo, sono stati effettuati anche dei campionamenti sequenziali per la determinazione in laboratorio delle polveri inalabili PM10, degli idrocarburi policiclici aromatici IPA (con riferimento al benzo(a)pirene) e dei metalli quali arsenico (As), cadmio (Cd), nichel (Ni) e piombo (Pb).

Per tutti gli inquinanti considerati sono in vigore i limiti individuati dal Decreto Legislativo 13 agosto 2010, n. 155. Gli inquinanti da monitorare ed i limiti stabiliti sono rimasti invariati rispetto alla disciplina precedente, eccezion fatta per il particolato PM2.5, i cui livelli nell'aria ambiente sono per la prima volta regolamentati in Italia con detto decreto.

Nelle tabelle seguenti si riportano, per ciascun inquinante, i limiti di legge previsti dal D.lgs. 155/2010, suddivisi in limiti di legge a mediazione di breve periodo (Tabella 1), limiti di legge a mediazione di lungo periodo (Tabella 2) e limiti di legge per la protezione degli ecosistemi (Tabella 3).

Tabella 1. *Limiti di legge a mediazione di breve periodo*

Inquinante	Tipologia	Valore
SO_2	Soglia di allarme (*)	**500** µg/m^3
	Limite orario da non superare più di 24 volte per anno civile	**350** µg/m^3
	Limite di 24 h da non superare più di 3 volte per anno civile	**125** µg/m^3
NO_2	Soglia di allarme (*)	**400** µg/m^3
	Limite orario da non superare più di 18 volte per anno civile	**200** µg/m^3
PM10	Limite di 24 h da non superare più di 35 volte per anno civile	**50** µg/m^3
CO	Massimo giornaliero della media mobile di 8 h	**10** mg/m^3
O_3	Soglia di informazione (Media 1 h)	**180** µg/m^3
	Soglia di allarme (Media 1 h)	**240** µg/m^3
	Valore obiettivo per la protezione della salute umana da non superare per più di 25 giorni all'anno come media su 3 anni (altrimenti su 1 anno) Media su 8 h massima giornaliera	**120** µg/m^3
	Obiettivo a lungo termine per la protezione della salute umana Media su 8 h massima giornaliera	**120** µg/m^3

(*) misurato per 3 ore consecutive in un sito rappresentativo della qualità dell'aria in un'area di almeno 100 Km^2, oppure in un'intera zona o agglomerato nel caso siano meno estesi.

Tabella 2. *Limiti di legge a mediazione di lungo periodo*

Inquinante	Tipologia	Valore
NO_2	Valore limite annuale	**40** µg/m^3
PM10	Valore limite annuale	**40** µg/m^3
PM2.5	Valore limite annuale	**25** µg/m^3
Piombo	Valore limite annuale	**0.5** µg/m^3
Arsenico	Valore obiettivo (media su anno civile)	**6.0** ng/m^3
Cadmio	Valore obiettivo (media su anno civile)	**5.0** ng/m^3
Nichel	Valore obiettivo (media su anno civile)	**20.0** ng/m^3
Benzene	Valore limite annuale	**5.0** µg/m^3
Benzo(a)pirene	Valore obiettivo (media su anno civile)	**1.0** ng/m^3

Tabella 3. *Limiti di legge per la protezione degli ecosistemi.*

Inquinante	Tipologia	Valore
SO_2	Livello critico per la protezione della vegetazione Anno civile e inverno (01/10 – 31/03)	**20** µg/m^3
NO_X	Livello critico per la protezione della vegetazione Anno civile	**30** µg/m^3
O_3	Valore obiettivo per la protezione della vegetazione AOT40 su medie di 1 h da maggio a luglio Da calcolare come media su 5 anni (altrimenti su 3 anni)	**18000** µg/m^{3}h
	Obiettivo a lungo termine per la protezione della vegetazione AOT40 su medie di 1 h da maggio a luglio	**6000** µg/m^{3}h

5. Informazioni sulla strumentazione e sulle analisi

Gli analizzatori in continuo per l'analisi degli inquinanti, allestiti a bordo della stazione rilocabile, presentano caratteristiche conformi al D.lgs. 155/2010 (i volumi sono stati normalizzati ad una temperatura di 20°C ed una pressione di 101,3 kPa) ed effettuano l'acquisizione, la misura e la registrazione dei risultati in modo automatico (gli orari indicati si riferiscono all'ora solare).
Il campionamento del particolato PM10 (diametro aerodinamico inferiore a 10 µm) è stato realizzato con una linea di prelievo sequenziale, posta all'interno della stazione rilocabile, che utilizza filtri da 47 mm di diametro, portata di aspirazione di 1 m^3/h e cicli di prelievo di 24 ore. Detti campionamenti sono stati condotti con l'utilizzo di apparecchiature conformi alle specifiche tecniche di cui al D.lgs. 155/2010 (il volume campionato si riferisce alle condizioni ambiente in termini di temperatura e di pressione atmosferica alla data delle misurazioni).
Le determinazioni analitiche degli idrocarburi policiclici aromatici (benzo(a)pirene e altri IPA) e del PM10 sono state effettuate al termine del ciclo di campionamento sui filtri esposti in quarzo, rispettivamente mediante cromatografia liquida ad alta prestazione (HPLC) "metodo UNI EN 15549:2008" e determinazione gravimetrica "metodo UNI EN 12341:2014".
Per quanto riguarda i metalli, le determinazioni analitiche sono state effettuate sui filtri esposti in nitrato di cellulosa mediante spettrofotometria di emissione con plasma ad accoppiamento induttivo (ICP-MS) "metodo UNI EN 14902:2005".
La determinazione gravimetrica del PM10 è stata effettuata su tutti i filtri campionati, mentre le determinazioni del benzo(a)pirene e dei metalli sono state eseguite nel rispetto degli obiettivi di qualità del dato previsti dal D.lgs. 155/2010 (Allegato I).
Con riferimento ai risultati riportati di seguito si precisa che la rappresentazione dei valori inferiori al limite di rivelabilità segue una distribuzione statistica di tipo gaussiano normale, in cui la metà del limite di rivelabilità rappresenta il valore più probabile. Si è scelto pertanto di attribuire tale valore ai dati inferiori al limite di rivelabilità, differente a seconda dello strumento impiegato e della metodologia adottata.
Allo stato attuale, ai fini delle elaborazioni e per la valutazione della conformità al valore limite, si utilizzano le "Regole di accettazione e rifiuto semplici", ossia le regole più elementari di trattamento dei dati, corrispondenti alla considerazione delle singole misure prive di incertezza e del valore medio come numero esatto. ("Valutazione della conformità in presenza dell'incertezza di misura". di R. Mufato e G. Sartori nel Bollettino degli esperti ambientali. Incertezza delle misure e certezza del diritto/anno 62, 2011 2-3).

6. Efficienza di campionamento

L'Allegato I del D.lgs. 155/2010 stabilisce i criteri in materia di incertezza dei metodi di valutazione, di periodo minimo di copertura e di raccolta minima dei dati.
I requisiti relativi alla raccolta minima dei dati ed al periodo minimo di copertura non comprendono le perdite di dati dovute alla taratura periodica o alla manutenzione ordinaria della strumentazione.

Per le *misurazioni in continuo* di biossido di zolfo, biossido di azoto, ossidi di azoto, monossido di carbonio, benzene e piombo, la raccolta minima dei dati deve essere del 90% nell'arco dell'intero anno civile. Altresì, per le *misurazioni indicative*, quali quelle effettuate ad Annone Veneto, il periodo minimo di copertura deve essere almeno del 14% nell'arco dell'intero anno civile (pari a 52 giorni/anno), con una resa del 90%. Tali misurazioni possono essere uniformemente distribuite nell'arco dell'anno civile o, in alternativa, effettuate per otto settimane equamente distribuite nell'arco di 365 giorni. Nella pratica, le otto settimane di misura nell'arco dell'anno possono essere organizzate con rilievi svolti in due periodi, di quattro settimane consecutive ciascuno, tipicamente nel semestre invernale (1 ottobre – 31 marzo) ed in quello estivo (1 aprile – 30 settembre), caratterizzati da una diversa prevalenza delle condizioni di rimescolamento dell'atmosfera.

Anche per gli IPA e per gli altri metalli la percentuale per le misurazioni indicative è pari al 14% (con una resa del 90%); è comunque possibile applicare un periodo di copertura più basso, ma non inferiore al 6%, purché si dimostri che l'incertezza estesa nel calcolo della media annuale sia rispettata.

Per l'ozono, nelle misurazioni indicative, il periodo minimo di copertura necessario per raggiungere gli obiettivi per la qualità del dato deve essere maggiore al 10% durante l'estate (pari a 36 giorni/anno) con una resa del 90%.

In relazione a quanto sopraesposto, nel periodo di monitoraggio relativo al "semestre estivo" di questa campagna la raccolta di dati orari è stata pari all'89% per il biossido di zolfo, al 93% per il monossido di carbonio, al 95% per il biossido di azoto e al 96% per ozono e benzene. Durante il periodo di monitoraggio relativo al "semestre invernale" la raccolta di dati orari è stata pari al 95% per il monossido di carbonio, il biossido di azoto, l'ozono e il biossido di zolfo e pari al 98% per il benzene.
Sono stati campionati ed analizzati 98 filtri per PM10; sono state eseguite 66 analisi di IPA e 32 analisi di metalli.

7. Analisi dei dati rilevati

Monossido di carbonio (CO)
Durante le due campagne di monitoraggio la concentrazione di monossido di carbonio non ha mai superato il valore limite, in linea con quanto si rileva presso tutte le stazioni di monitoraggio della Provincia di Venezia (Grafico 2 in Allegato). Le medie di periodo sono risultate pari a 0.2 e 0.8 mg/m^3 rispettivamente per il "semestre estivo" e per il "semestre invernale".

Biossido di azoto (NO_2) – Ossidi di azoto (NO_X)
Durante le due campagne di monitoraggio, la concentrazione di biossido di azoto non ha mai superato i valori limite orari (Grafico 3 in Allegato). La media delle concentrazioni orarie misurate nei due periodi è stata pari a 30 $\mu g/m^3$, inferiore al valore limite annuale di 40 $\mu g/m^3$. La media di periodo relativa al "semestre estivo" è risultata pari a 23 $\mu g/m^3$, quella relativa al "semestre invernale" pari a 36 $\mu g/m^3$.
Negli stessi due periodi di monitoraggio la media complessiva delle concentrazioni orarie di NO_2 misurate presso la stazione fissa di background urbano della rete ARPAV di monitoraggio della qualità dell'aria, al Parco Bissuola a Mestre, è risultata pari a 37 $\mu g/m^3$. La media misurata presso il sito di Annone Veneto è quindi inferiore a quella rilevata presso il sito fisso di riferimento di background urbano.
Per completezza si riporta anche il dato misurato presso la stazione fissa di riferimento di traffico urbano: a Mestre, stazione di via Tagliamento, la media complessiva delle concentrazioni orarie di NO_2 è risultata pari a 42 $\mu g/m^3$.
La media complessiva delle concentrazioni orarie di NO_X misurate nei due periodi è stata pari a 64 $\mu g/m^3$, superiore al valore limite annuale per la protezione degli ecosistemi di 30 $\mu g/m^3$. Si ricorda che il confronto con il valore limite di protezione degli ecosistemi rappresenta un riferimento puramente indicativo in quanto il sito indagato non risponde esattamente alle caratteristiche previste dal D.lgs. 155/10 [1].

[1] L'Allegato III, punto 3.2, del citato decreto stabilisce che i siti di campionamento in cui si valuta la qualità dell'aria ambiente ai fini della protezione della vegetazione e degli ecosistemi naturali debbano essere ubicati ad oltre 20 Km dalle aree urbane ed oltre 5 Km da zone edificate, impianti industriali, autostrade o strade principali con conteggi di traffico superiori a 50000 veicoli al giorno.

Biossido di zolfo (SO_2)
Durante le due campagne di monitoraggio, la concentrazione di biossido di zolfo è stata ampiamente inferiore ai valori limite (Grafico 4 e 5 in Allegato), come tipicamente accade presso tutte le stazioni di monitoraggio della Provincia di Venezia.
La media complessiva delle concentrazioni orarie misurate nei due periodi è risultata inferiore al valore limite di rivelabilità strumentale (< 3 µg/m^3), quindi ampiamente inferiore al limite per la protezione degli ecosistemi (20 µg/m^3). Le medie del "semestre invernale" e del "semestre estivo" sono risultate entrambe inferiori al valore limite di rivelabilità strumentale.

Ozono (O_3)
Durante le due campagne di monitoraggio la concentrazione media oraria di ozono non ha mai superato la soglia di allarme, pari a 240 µg/m^3, e la soglia di informazione, pari a 180 µg/m^3 (Grafico 6 in Allegato).
L'obiettivo a lungo termine per la protezione della salute umana pari a 120 µg/m^3 non è mai stato superato nella campagna relativa al "semestre invernale" ed è stato superato in 18 giornate nella campagna relativa al "semestre estivo" (Grafico 7 in Allegato).
Il rispetto dell'obiettivo a lungo termine per la protezione della vegetazione di cui al D.lgs. 155/10 va calcolato attraverso l'AOT40, cioè la somma delle differenze tra le concentrazioni orarie superiori a 80 µg/m^3 e 80 µg/m^3 rilevate dal 1° maggio al 31 luglio, utilizzando solo i valori orari rilevati ogni giorno tra le ore 8:00 e le ore 20:00. Sulla base dei dati orari disponibili dalla campagna di monitoraggio estiva (dal 26/05/15 al 15/07/15), l'AOT40 calcolato è pari a 14209 µg/m^3, ampiamente superiore all'obiettivo a lungo termine per la protezione della vegetazione pari a 6000 µg/m^3.
E' necessario tener presente che il sito di Annone Veneto non risponde esattamente alle caratteristiche richieste nell'Allegato III del D.lgs. 155/10 [2] per i siti destinati alla protezione degli ecosistemi o della vegetazione; perciò il confronto con l'AOT40 rappresenta un riferimento puramente indicativo.
Infine la media del periodo relativo al "semestre estivo" è naturalmente superiore a quella del "semestre invernale" (rispettivamente pari a 70 µg/m^3 e 8 µg/m^3).
La dipendenza di questo inquinante da alcune variabili meteorologiche, temperatura e radiazione solare in particolare, comporta una certa variabilità da un anno all'altro, pur in un quadro di vasto inquinamento diffuso.

Polveri atmosferiche inalabili (PM10)
La concentrazione di polveri PM10 non ha mai superato la concentrazione giornaliera per la protezione della salute umana (50 µg/m^3 da non superare per più di 35 volte per anno civile) nel "semestre estivo" e ha invece superato la stessa concentrazione per 28 giorni su 47 di misura nel "semestre invernale" (Grafico 8 in Allegato), per un totale di 28 giorni di superamento su 98 complessivi di misura (29%).
Negli stessi due periodi di monitoraggio le concentrazioni giornaliere di PM10 misurate presso la stazione fissa di background urbano della rete ARPAV di monitoraggio della qualità dell'aria, al Parco Bissuola a Mestre, sono risultate superiori a tale valore limite per 31 giorni su 98 di misura (32%). Il numero di giorni di superamento rilevato presso il sito di Annone Veneto, classificato da un punto di vista ambientale come sito di background, è stato percentualmente inferiore a quello rilevato presso il sito fisso di riferimento di background di Mestre.
Per completezza si riporta anche il dato misurato presso la stazione fissa di riferimento di traffico urbano: a Mestre, stazione di via Tagliamento, le concentrazioni giornaliere di PM10 sono risultate superiori al valore limite giornaliero per 33 giorni su 98 di misura (34%).
La media complessiva ponderata dei due periodi calcolata ad Annone Veneto è risultata pari a 39 µg/m^3, inferiore al valore limite annuale pari a 40 µg/m^3. La media di periodo delle concentrazioni giornaliere di PM10 misurate nel sito indagato è risultata pari a 25 µg/m^3 nel "semestre estivo" e 54 µg/m^3 nel "semestre invernale".

[2] L'Allegato III, punto 3.2, del citato decreto stabilisce che i siti di campionamento in cui si valuta la qualità dell'aria ambiente ai fini della protezione della vegetazione e degli ecosistemi naturali debbano essere ubicati ad oltre 20 Km dalle aree urbane ed oltre 5 Km da zone edificate, impianti industriali, autostrade o strade principali con conteggi di traffico superiori a 50000 veicoli al giorno.

Negli stessi due periodi di monitoraggio la media complessiva delle concentrazioni giornaliere di PM10 misurate presso la stazione fissa di background urbano della rete ARPAV di monitoraggio della qualità dell'aria, al Parco Bissuola a Mestre, è risultata pari a 43 µg/m^3. La media complessiva rilevata presso il sito di Annone Veneto è quindi inferiore a quella misurata presso il sito fisso di riferimento di background urbano.
Per completezza si riporta anche il dato misurato presso la stazione fissa di riferimento di traffico urbano: a Mestre, stazione di via Tagliamento, la media ponderata delle concentrazioni giornaliere di PM10 è risultata pari a 50 µg/m^3.
Allo scopo di valutare il rispetto dei valori limite di legge previsti dal D.lgs. 155/10 per il parametro PM10, ovvero il rispetto del Valore Limite sulle 24 ore di 50 µg/m^3 e del Valore Limite annuale di 40 µg/m^3, nei siti presso i quali si realizza una campagna di monitoraggio della qualità dell'aria di durata limitata (misurazioni indicative), viene utilizzata una metodologia di calcolo elaborata dall'Osservatorio Regionale Aria di ARPAV.
Tale metodologia confronta il "sito sporadico" (campagna di monitoraggio) con una stazione fissa, considerata rappresentativa per vicinanza o per stessa tipologia di emissioni e di condizioni meteorologiche. Sulla base di considerazioni statistiche è possibile stimare, per il sito sporadico, il valore medio annuale e il 90° percentile delle concentrazioni di PM10; quest'ultimo parametro statistico è rilevante in quanto corrisponde, in una distribuzione di 365 valori, al 36° valore massimo. Poiché per il PM10 sono consentiti 35 superamenti del valore limite giornaliero di 50 µg/m^3, in una serie annuale di 365 valori giornalieri, il rispetto del valore limite è garantito se il 36° valore in ordine di grandezza è minore di 50 µg/m^3.
Per quanto detto il sito di Annone Veneto è stato confrontato con la stazione fissa di riferimento di background urbano di Parco Bissuola a Mestre. La metodologia di calcolo stima per il sito sporadico di Annone Veneto un valore medio annuale di 31 µg/m^3 (inferiore al valore limite annuale di 40 µg/m^3) ed il 90° percentile di 55 µg/m^3 (superiore al valore limite giornaliero di 50 µg/m^3).

Tabella 4. *Confronto delle concentrazioni giornaliere di PM10 misurate ad Annone Veneto con quelle misurate a Mestre – Venezia. Semestri "estivo" e "invernale".*

		PM_{10} (µg/m^3)		
		Annone Veneto	**Mestre - Venezia**	
		Via Paludi, loc. Loncon BS	**Parco Bissuola BU**	**Via Tagliamento TU**
SEMESTRE CALDO	**MEDIA**	**25**	**19**	**22**
	n° super.	0	0	0
	n° dati	51	51	51
	% super.	0	0	0
SEMESTRE FREDDO	**MEDIA**	**54**	**70**	**81**
	n° super.	28	31	33
	n° dati	47	47	47
	% super.	60	66	70
SEMESTRI CALDO E FREDDO	**MEDIA PONDERATA**	**39**	**43**	**50**
	n° super.	28	31	33
	n° dati	98	98	98
	% super.	29	32	34

Benzene (C_6H_6) o BTEX

La media complessiva ponderata dei due periodi calcolata ad Annone Veneto, pari a 2.1 µg/m^3, è ampiamente inferiore al valore limite annuale di 5 µg/m^3. Le medie di periodo delle concentrazioni giornaliere sono risultate pari a 0.5 µg/m^3 nel periodo del "semestre estivo" e pari a 3.7 µg/m^3 nel periodo del "semestre invernale".

Negli stessi due periodi di monitoraggio la media complessiva delle concentrazioni giornaliere di benzene misurate presso la stazione fissa di background urbano della rete ARPAV di monitoraggio della qualità dell'aria, al Parco Bissuola a Mestre, è risultata pari a 2.0 µg/m^3. La media complessiva rilevata presso il sito di Annone Veneto è quindi in linea con quella misurata presso il sito fisso di riferimento di background urbano, ed entrambe risultano comunque al di sotto del valore limite annuale.

Tabella 5. *Confronto delle concentrazioni giornaliere di benzene misurate ad Annone Veneto con quelle misurate a Mestre – Venezia. Semestri "estivo" e "invernale".*

	Benzene (µg/m^3)	
	Annone Veneto	Mestre - Venezia
	Via Paludi, loc. Loncon BS	Parco Bissuola BU
MEDIA SEMESTRE CALDO	0.5	0.4
MEDIA SEMESTRE FREDDO	3.7	3.6
MEDIA PONDERATA SEM. CALDO E FREDDO	2.1	2.0

Benzo(a)pirene (B(a)p) o Idrocarburi Policiclici Aromatici

La media complessiva ponderata dei due periodi calcolata ad Annone Veneto è risultata di 2.4 ng/m^3, superiore al valore obiettivo di 1.0 ng/m^3.

Le medie di periodo delle concentrazioni giornaliere sono risultate pari a 0.02 ng/m^3 nel periodo del "semestre estivo" e pari a 4.8 ng/m^3 nel periodo del "semestre invernale".

Negli stessi due periodi di monitoraggio la media complessiva delle concentrazioni giornaliere di benzo(a)pirene misurate presso la stazione fissa di background urbano della rete ARPAV di monitoraggio della qualità dell'aria, al Parco Bissuola a Mestre, è risultata pari a 2.4 ng/m^3. La media complessiva rilevata presso il sito di Annone Veneto è quindi uguale a quella misurata presso il sito fisso di riferimento di background urbano.

Tabella 6. *Confronto delle concentrazioni giornaliere di benzo(a)pirene misurate ad Annone Veneto con quelle misurate a Mestre – Venezia. Semestri "estivo" e "invernale".*

	Benzo(a)pirene (ng/m^3)	
	Annone Veneto	Mestre - Venezia
	Via Paludi, loc. Loncon BS	Parco Bissuola BU
MEDIA SEMESTRE CALDO	0.02	<0.02
MEDIA SEMESTRE FREDDO	4.8	4.6
MEDIA PONDERATA SEM. CALDO E FREDDO	2.4	2.4

Metalli (Pb, As, Cd, Ni)

Le medie complessive ponderate dei due periodi calcolate ad Annone Veneto sono risultate inferiori al valore limite annuale per il piombo ed inferiori ai valori obiettivo per i restanti metalli (D.lgs. 155/10).

Le medie delle concentrazioni giornaliere di metalli misurate ad Annone Veneto nei semestri "estivo" e "invernale" sono risultate le seguenti:

Tabella 7. *Valori medi di periodo (semestre estivo, invernale) e media complessiva dei metalli.*

Metallo	**"sem. estivo" ng/m^3**	**"sem. invernale" ng/m^3**	**Media complessiva ng/m^3**
Arsenico	<1.0[3]	<1.0	<1.0
Cadmio	0.2	0.5	0.3
Nichel	2.3	3.9	3.0
Piombo	3.3	13.0	7.8

Per completezza si riportano di seguito le medie complessive ponderate dei metalli calcolate nello stesso periodo di monitoraggio presso la stazione di Annone Veneto e la stazione fissa di background urbano della rete ARPAV di monitoraggio della qualità dell'aria di Mestre – Parco Bissuola.

Tabella 8. *Valori medi delle concentrazioni di metalli registrate ad Annone Veneto e a VE-Parco Bissuola*

Metallo	**Stazione rilocabile Annone Veneto – via Paludi** BS	**Rete ARPAV Mestre - Parco Bissuola** BU
	ng/m^3	ng/m^3
Arsenico	<1.0	2.2
Cadmio	0.3	2.2
Nichel	3.0	3.1
Piombo	7.8	9.7

Le medie complessive ponderate dei metalli rilevate presso il sito di Annone Veneto risultano inferiori a quelle misurate presso il sito fisso di riferimento di background urbano.

Si ricorda che, per ulteriori informazioni sulla qualità dell'aria del territorio provinciale di Venezia, sul sito internet di ARPAV (www.arpa.veneto.it) sono attualmente consultabili in tempo reale le concentrazioni di tutti gli inquinanti determinati in automatico presso le stazioni fisse della rete ARPAV dislocate nel territorio Provinciale di Venezia, nonché di molte altre stazioni a livello regionale.

8. Valutazione dell'IQA (Indice Qualità Aria)

Dall'anno 2014 ARPAV ha implementato con la valutazione dell'Indice di Qualità dell'Aria sia la tabella dei dati validati delle stazioni fisse della Rete Regionale della Qualità dell'Aria, disponibile in internet, sia le informazioni contenute nelle relazioni tecniche delle campagne di monitoraggio. Valutati i diversi indici attualmente utilizzati in ambito nazionale e internazionale ha quindi deciso di utilizzare l'indice già in uso presso l'ARPA Emilia Romagna.
Un indice di qualità dell'aria è una grandezza che permette di rappresentare in maniera sintetica lo stato di qualità dell'aria tenendo conto contemporaneamente del contributo di molteplici inquinanti atmosferici. L'indice è normalmente associato ad una scala di 5 giudizi sulla qualità dell'aria come riportato nella tabella seguente.

[3] inferiore al limite di rivelabilità analitica per Arsenico, pari a 1.0 ng/m^3

Cromatismi	Qualità dell'aria
●	Buona
●	Accettabile
●	Mediocre
●	Scadente
●	Pessima

Il calcolo dell'indice, che può essere effettuato per ogni giorno di campagna, è basato sull'andamento delle concentrazioni di 3 inquinanti: PM10, biossido di azoto e ozono.
Le prime due classi (buona e accettabile) informano che per nessuno dei tre inquinanti vi sono stati superamenti dei relativi indicatori di legge e che quindi non vi sono criticità legate alla qualità dell'aria in una data stazione.
Le altre tre classi (mediocre, scadente e pessima) indicano invece che almeno uno dei tre inquinanti considerati ha superato il relativo indicatore di legge. In questo caso la gravità del superamento è determinata dal relativo giudizio assegnato ed è possibile quindi distinguere situazioni di moderato superamento da altre significativamente più critiche.
Per maggiori informazioni sul calcolo dell'indice di qualità dell'aria si può visitare la seguente pagina web: http://www.arpa.veneto.it/temi-ambientali/aria/indice-di-qualita-dellaria-iqa.
Di seguito sono riportati, per la campagna complessiva effettuata ad Annone Veneto (semestre estivo e semestre invernale), il numero di giorni ricadenti in ciascuna classe dell'IQA.

Grafico 1. Calcolo dell'indice sintetico di qualità dell'aria per la campagna di Annone Veneto.

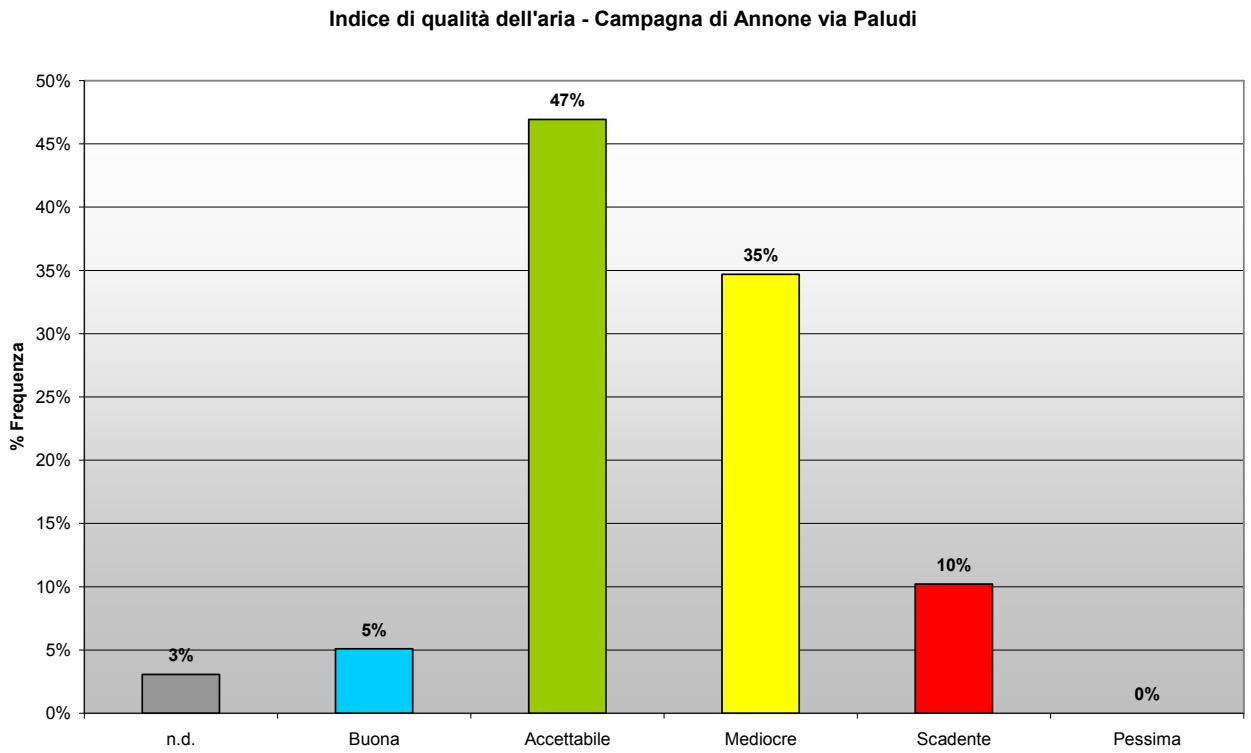

n.d.: non disponibile; corrisponde a giornate in cui non è stato possibile calcolare l'indice per l'assenza di dati di uno o più inquinanti.

9. Conclusioni

La qualità dell'aria nel comune di Annone Veneto è stata valutata in seguito ad una campagna di monitoraggio realizzata con stazione rilocabile posizionata in via Paludi, località Loncon, dal 26/05/2015 al 15/07/2015 e dal 20/11/2015 al 13/01/2016.

La situazione meteorologica verificatasi durante la campagna è stata analizzata dal Servizio Meteorologico di ARPAV utilizzando i dati della stazione meteorologica ARPAV di Portogruaro-Lison.

Durante la campagna di monitoraggio le concentrazioni di monossido di carbonio, biossido di zolfo e biossido di azoto non hanno mai superato i limiti di legge a mediazione di breve periodo. Questi inquinanti non presentano quindi particolari criticità.
Anche per quanto riguarda benzene e metalli, le medie complessive ponderate dei due periodi di monitoraggio sono risultate inferiori al valore limite annuale per il benzene e per il piombo ed inferiori ai valori obiettivo per i restanti metalli (D.lgs. 155/10).

Diversamente la concentrazione media complessiva ponderata di benzo(a)pirene (2.4 ng/m^3) è risultata superiore al valore limite annuale di 1 ng/m^3.
Inoltre la concentrazione di ozono nella campagna relativa al "semestre estivo" ha superato l'obiettivo a lungo termine per la protezione della salute umana in 18 giornate su 51 di misura.
La concentrazione di polveri PM10 ha superato il valore limite giornaliero per la protezione della salute umana, pari a 50 μg/m^3, da non superare per più di 35 volte per anno civile, per un totale di 28 giorni di superamento su 98 complessivi di misura (29%).
La media complessiva ponderata dei due periodi di monitoraggio eseguiti è stata pari a 39 μg/m^3.
L'applicazione della metodologia di calcolo del valore medio annuale di PM10, basata sul confronto con la stazione fissa di riferimento di background urbano di Parco Bissuola a Mestre, stima per il sito di Annone Veneto un valore di 31 μg/m^3, inferiore al valore limite annuale di 40 μg/m^3. La medesima metodologia di calcolo stima inoltre il superamento del valore limite giornaliero per un numero di giorni superiore ai 35 consentiti.

L'adozione da parte di ARPAV dell'indice sintetico di qualità dell'aria, basato sull'andamento delle concentrazioni di PM10, biossido di azoto e ozono, permette di evidenziare che nel 47% delle giornate di monitoraggio eseguite ad Annone Veneto la qualità dell'aria è stata giudicata accettabile, nel 35% mediocre, nel 10% scadente, nel 5% buona e mai pessima (Grafico 1).

ALLEGATO 1 - Grafici

Grafico 2 *– Concentrazione Massima Giornaliera della Media Mobile di 8 ore di CO (mg/m^3).*

Semestre "estivo" 2015

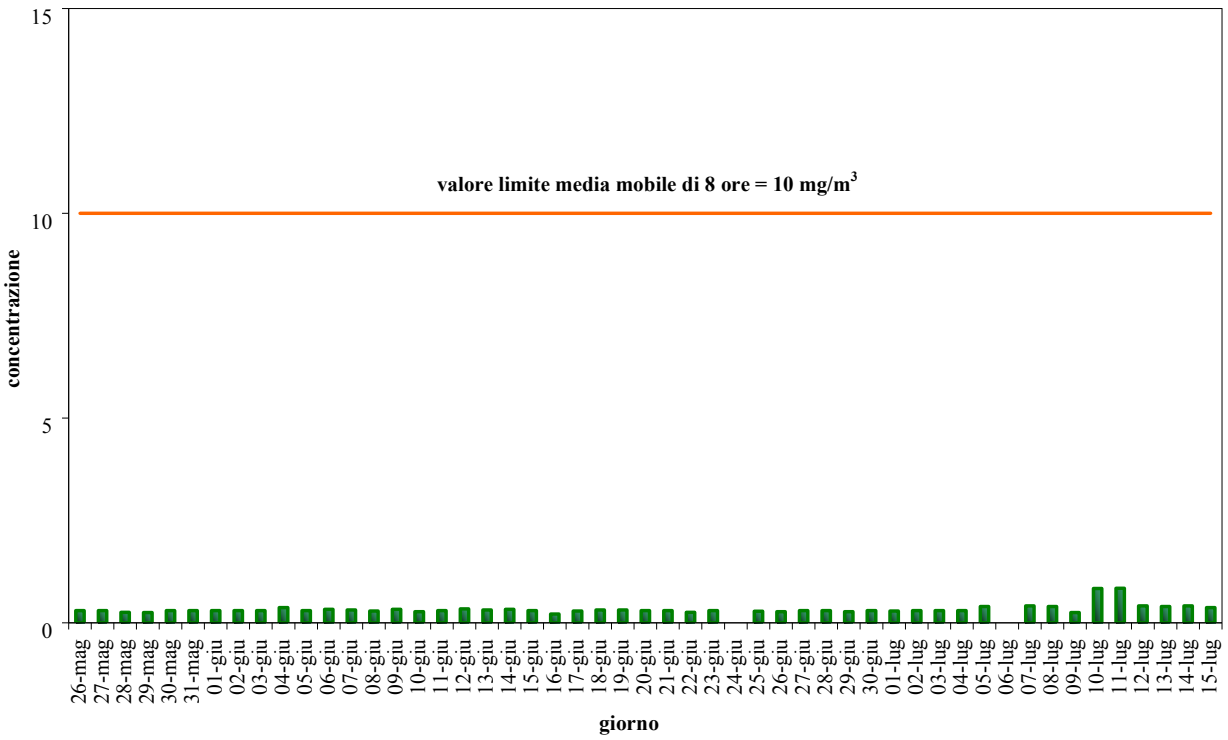

Semestre "invernale" 2015-2016

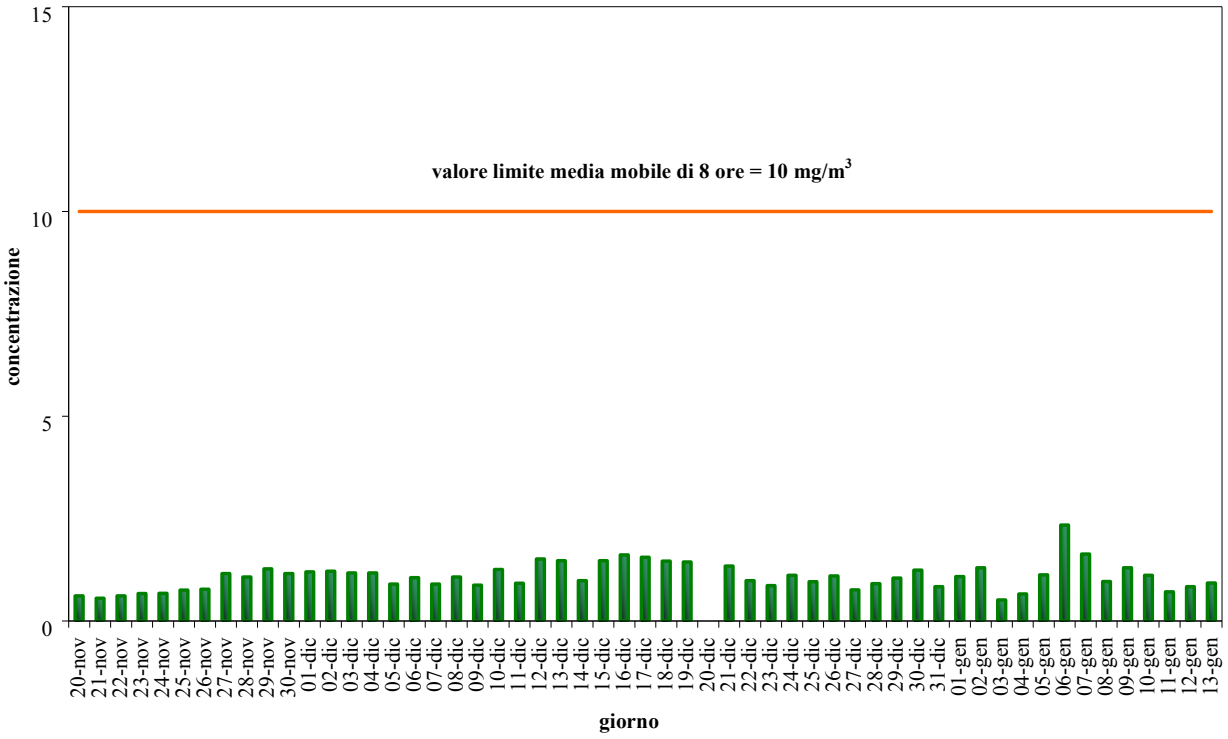

Grafico 3 – *Concentrazione Massima Giornaliera della Media Oraria di NO_2 ($\mu g/m^3$).*

Semestre "estivo" 2015

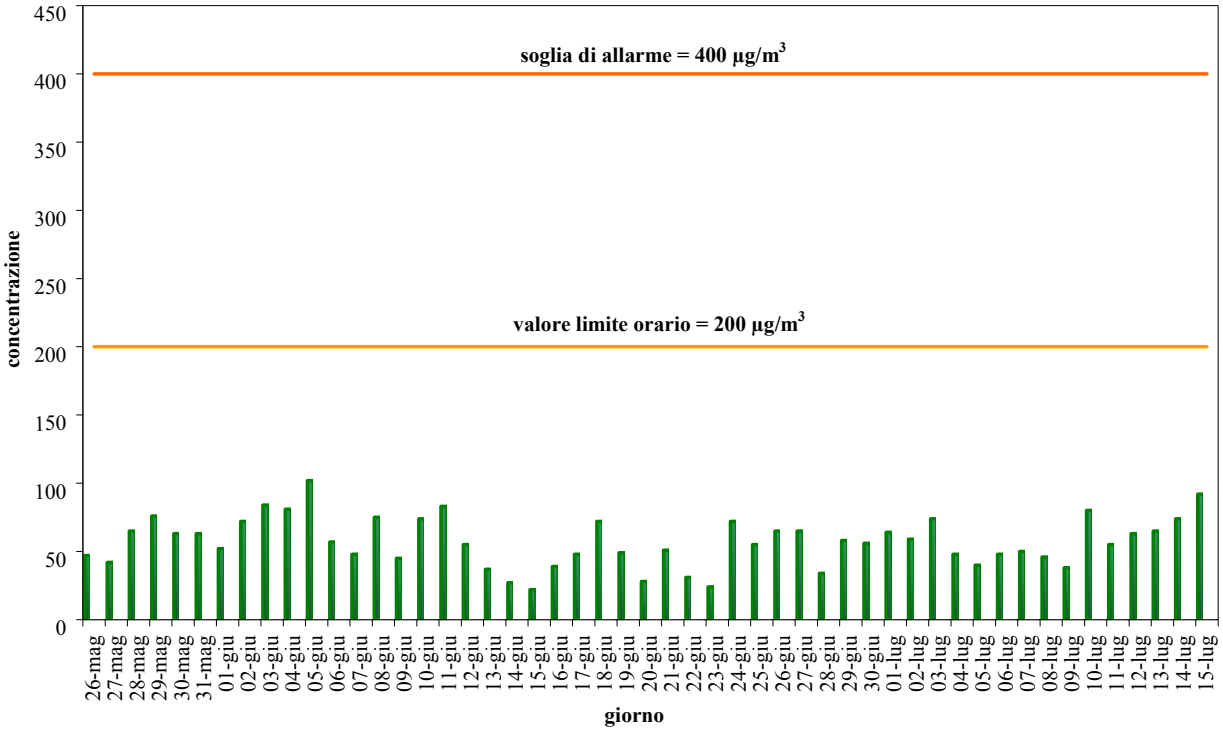

Semestre "invernale" 2015-2016

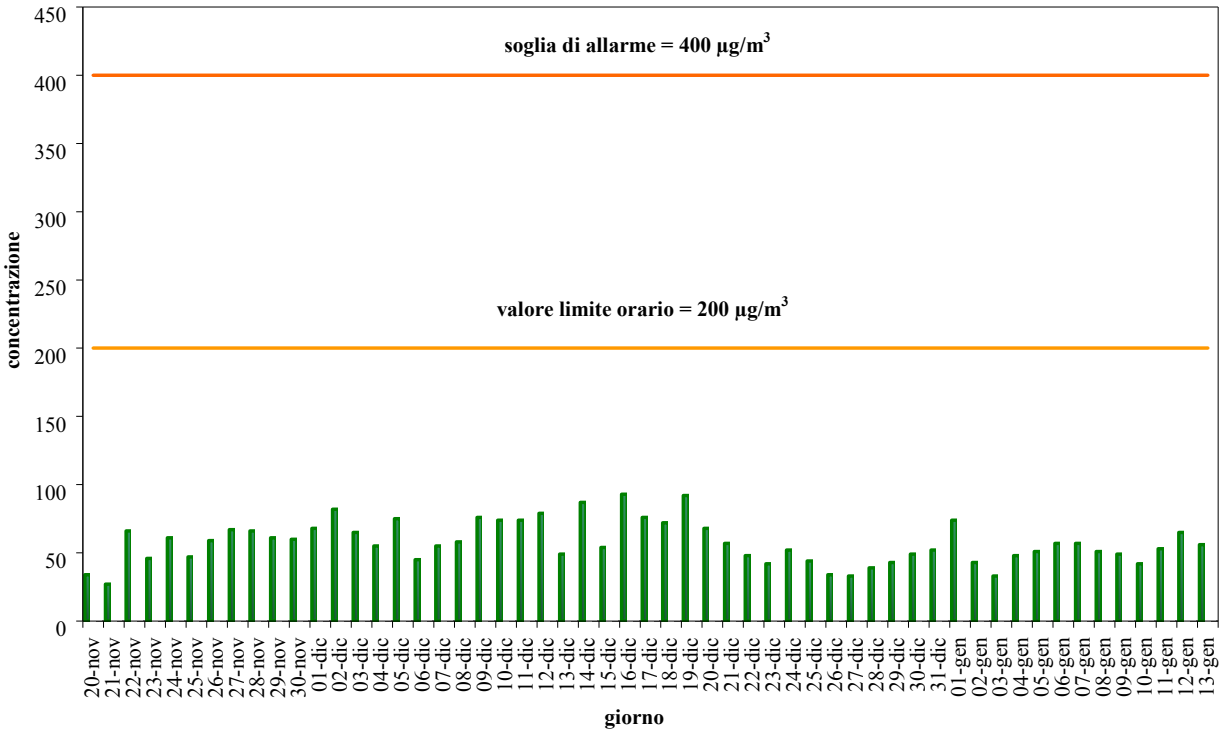

Grafico 4 – *Concentrazione Massima Giornaliera della Media Oraria di SO_2 ($\mu g/m^3$).*

Semestre "estivo" 2015

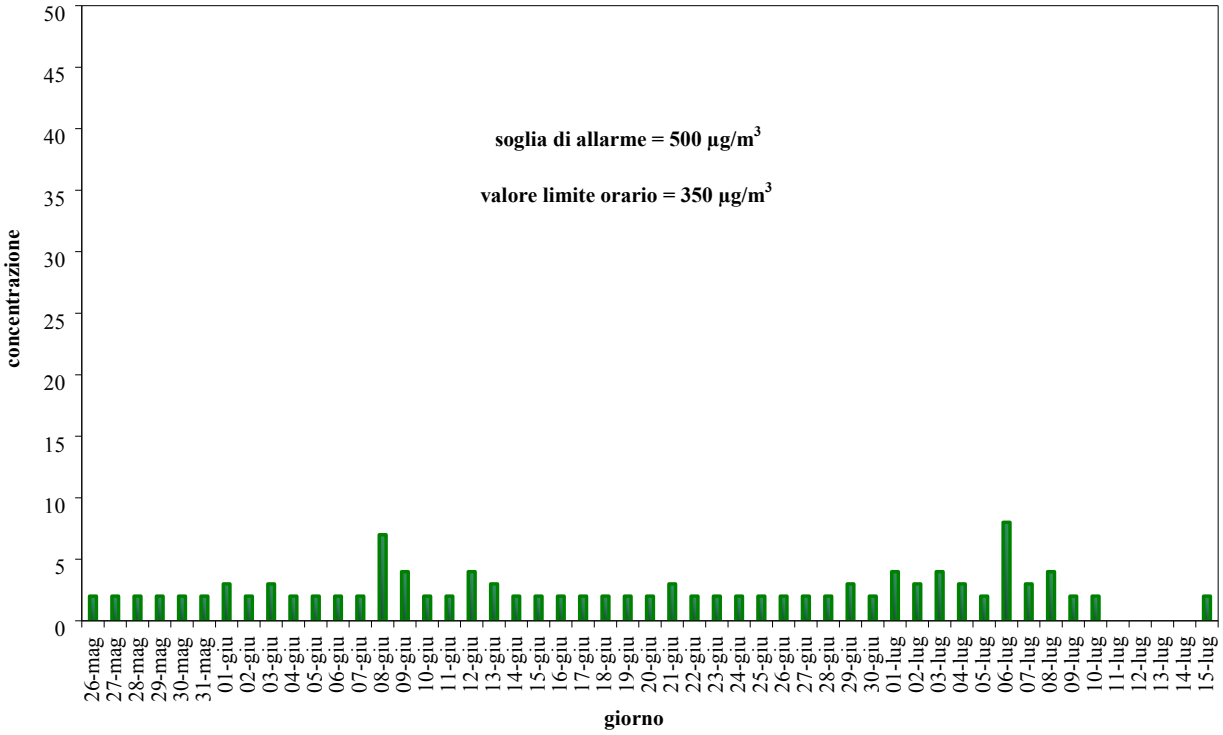

Semestre "invernale" 2015-2016

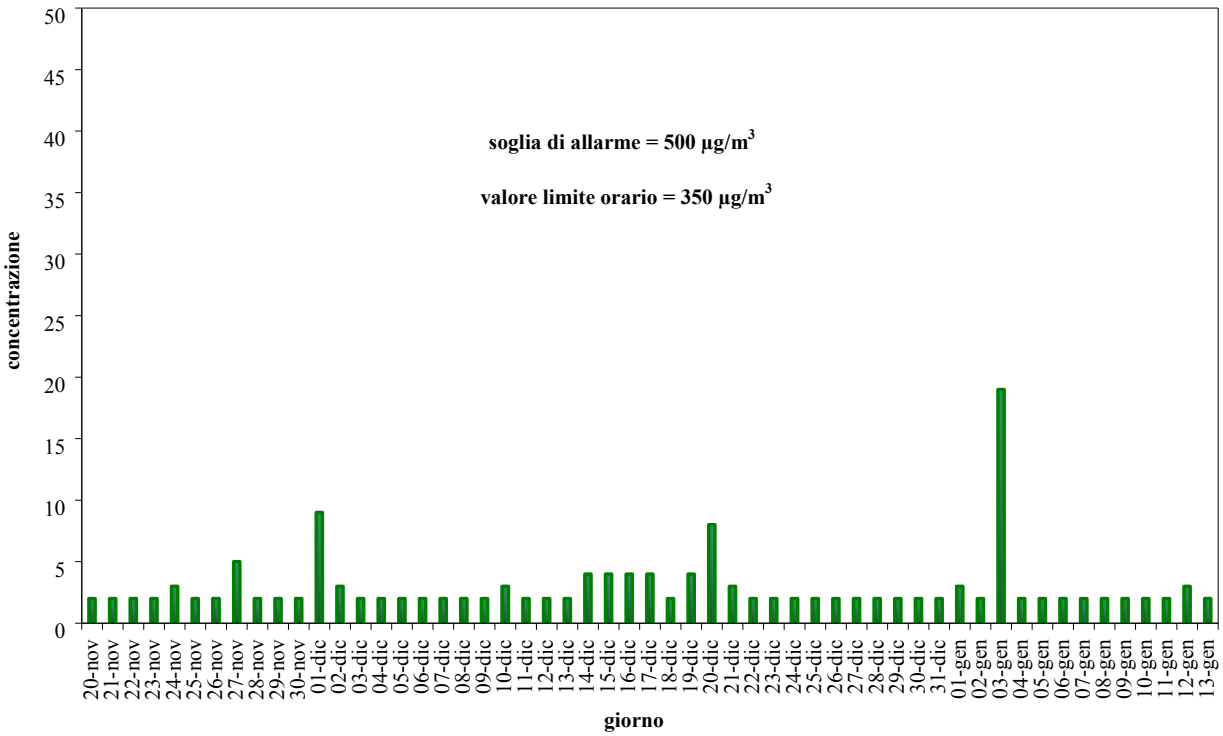

Grafico 5 *– Concentrazione Media Giornaliera di SO_2 (µg/m^3).*

Semestre "estivo" 2015

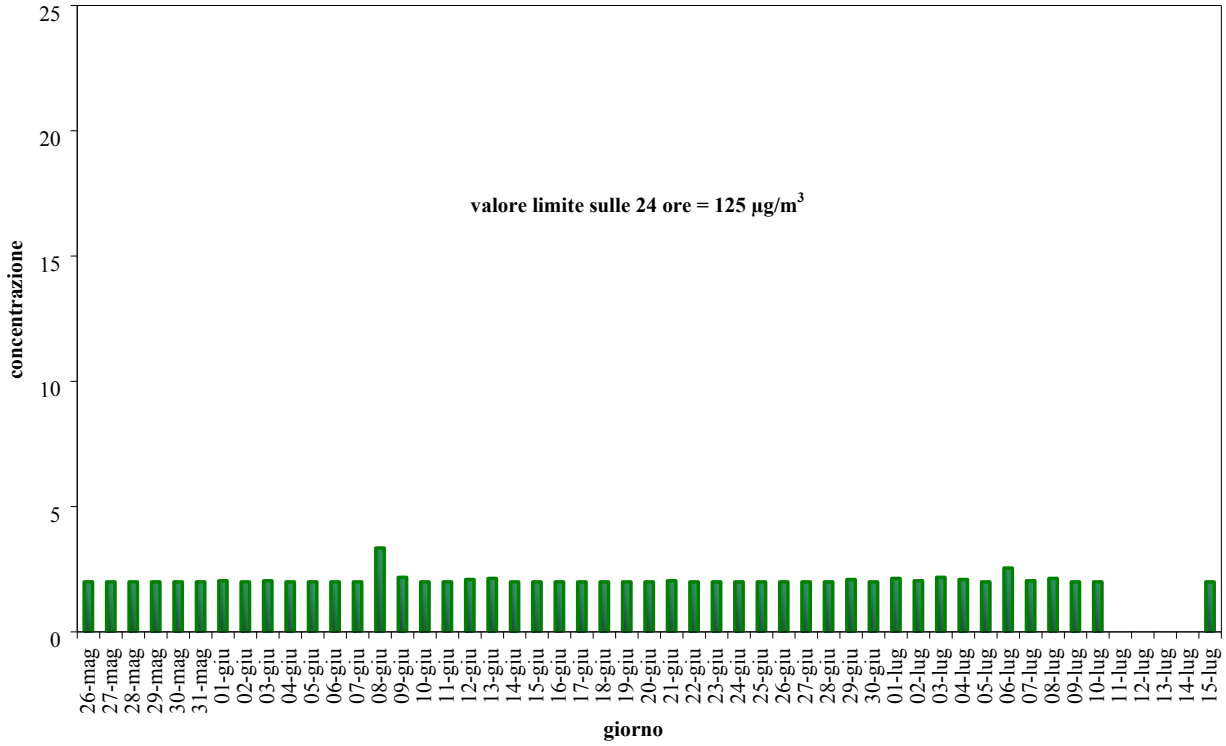

Semestre "invernale" 2015-2016

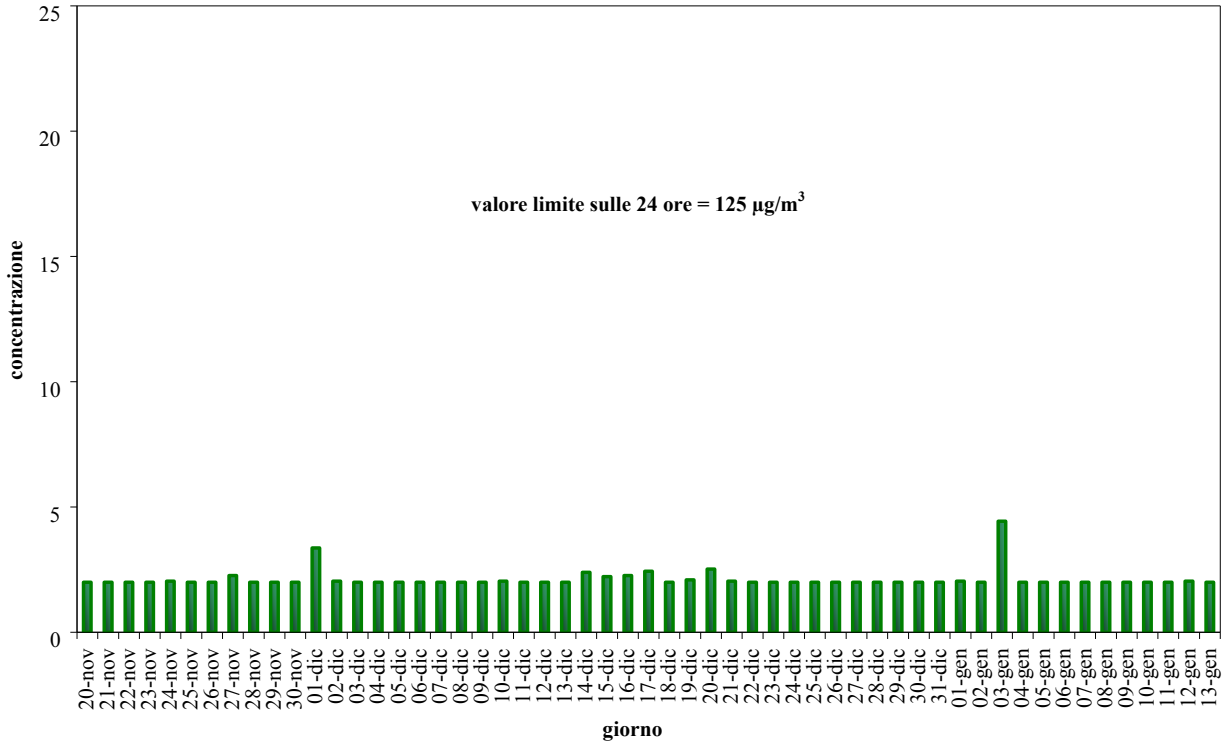

Grafico 6 *– Concentrazione Massima Giornaliera della Media Oraria di O_3 (µg/m^3).*

Semestre "estivo" 2015

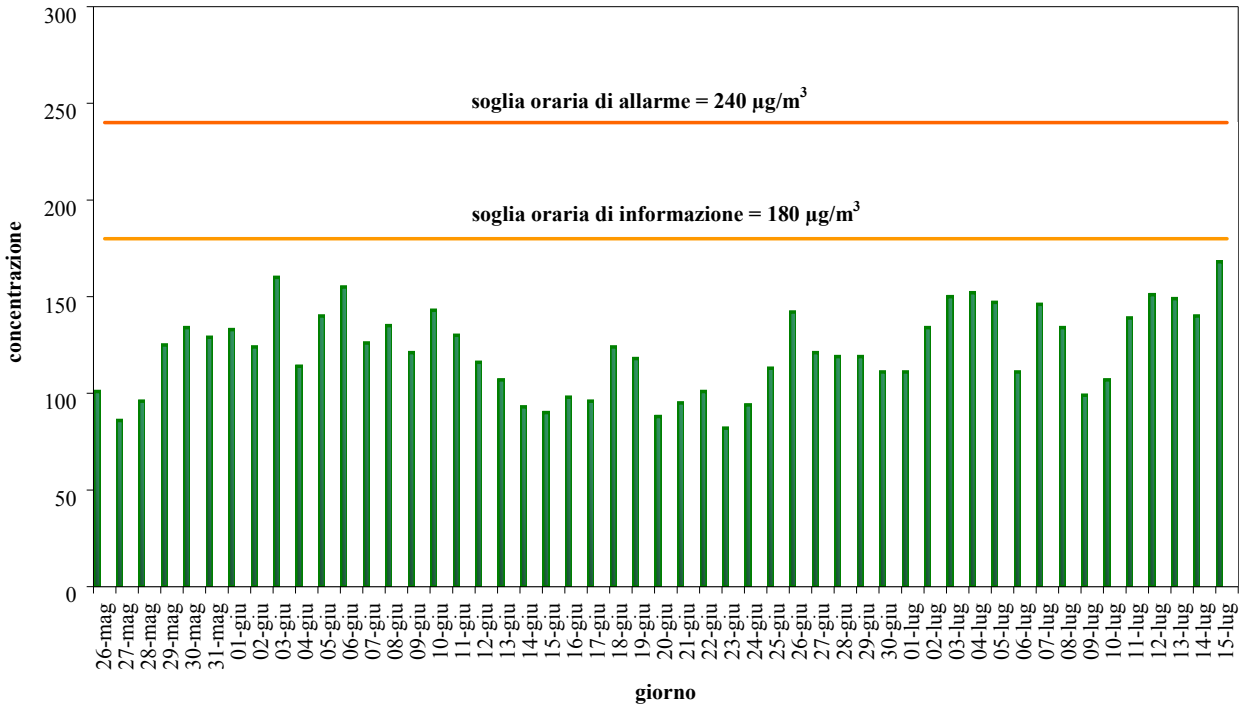

Semestre "invernale" 2015-2016

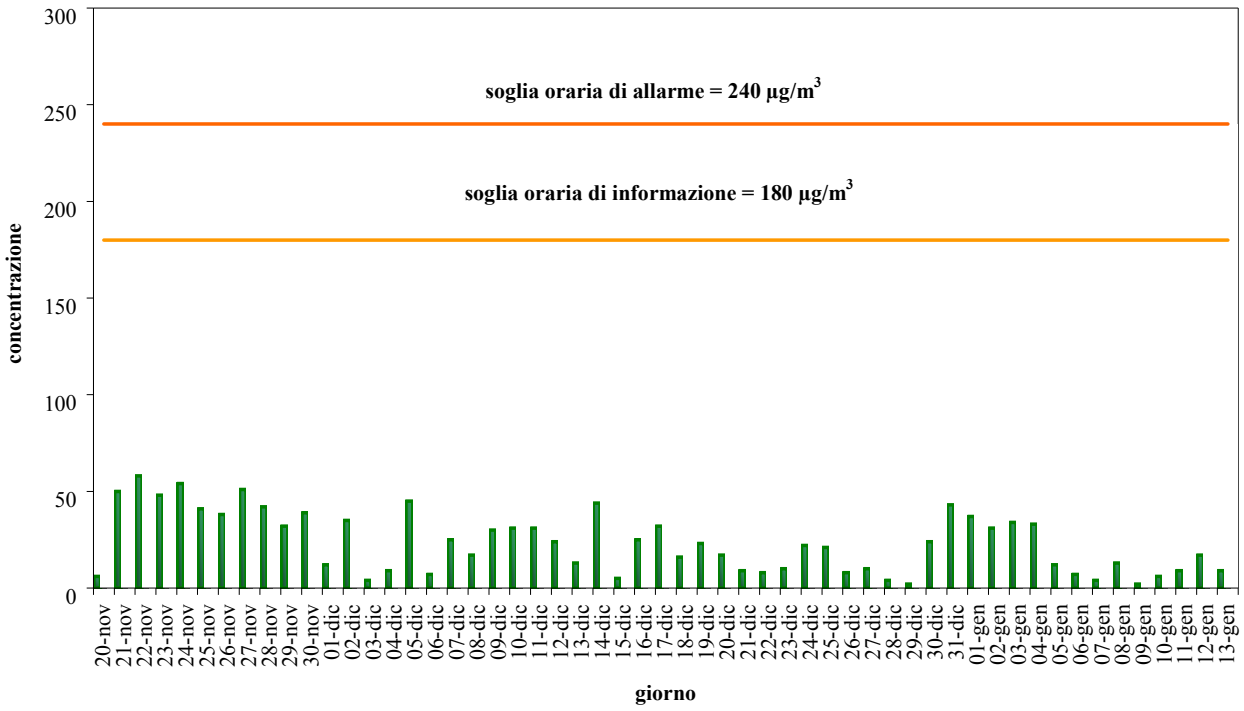

Grafico 7 *– Concentrazione Massima Giornaliera della Media Mobile di 8 ore di O_3 (µg/m^3).*

Semestre "estivo" 2015

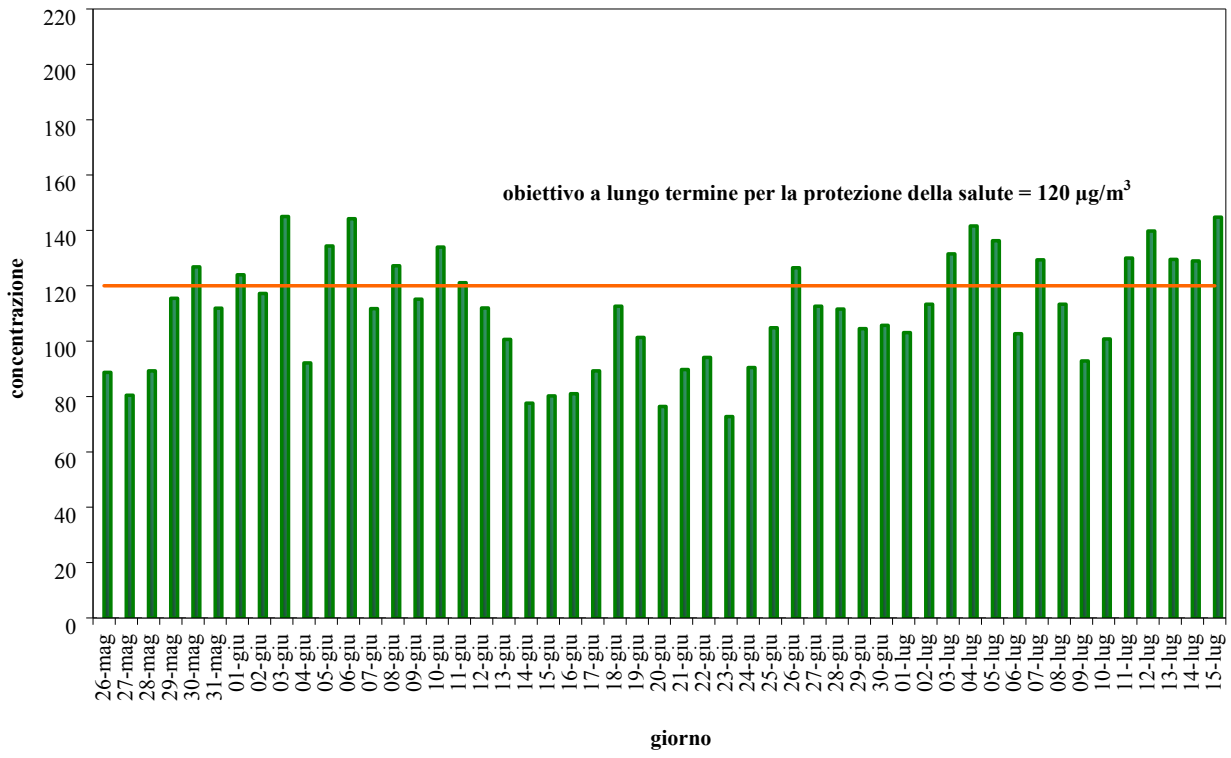

Semestre "invernale" 2015-2016

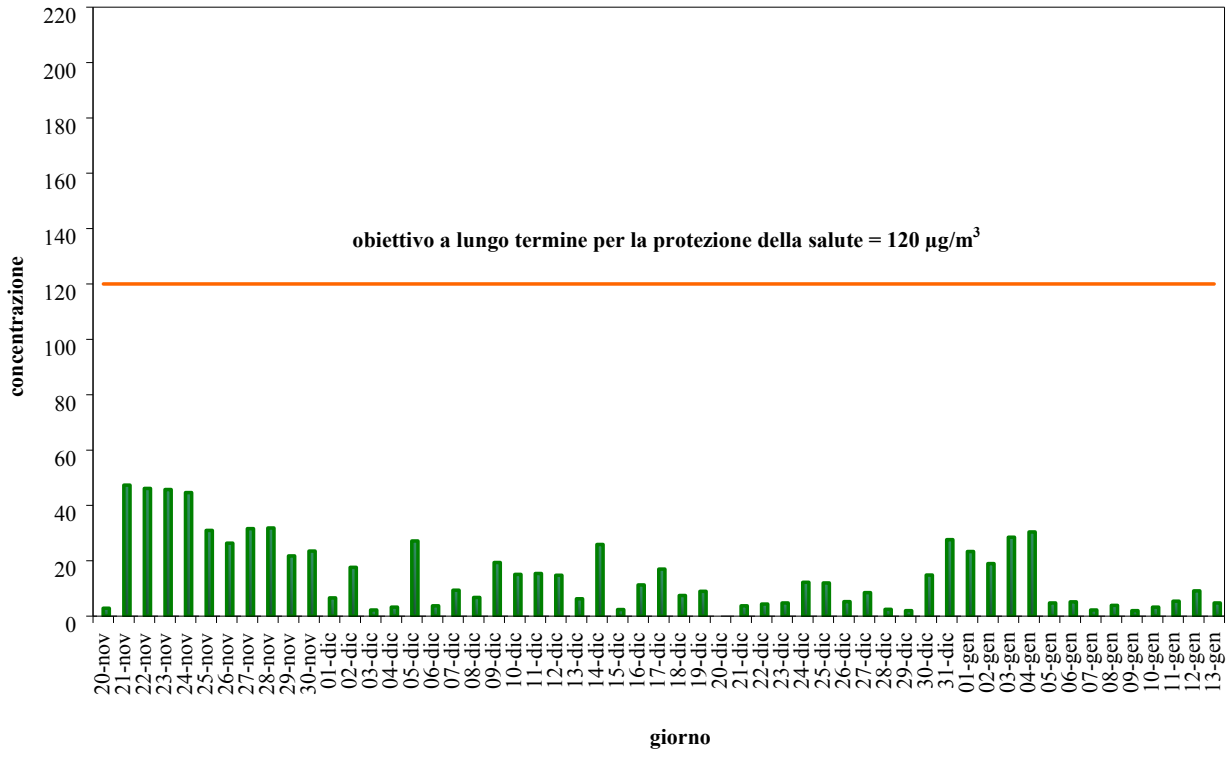

Grafico 8 *– Concentrazione Giornaliera di PM10 (µg/m^3).*

Semestre "estivo" 2015

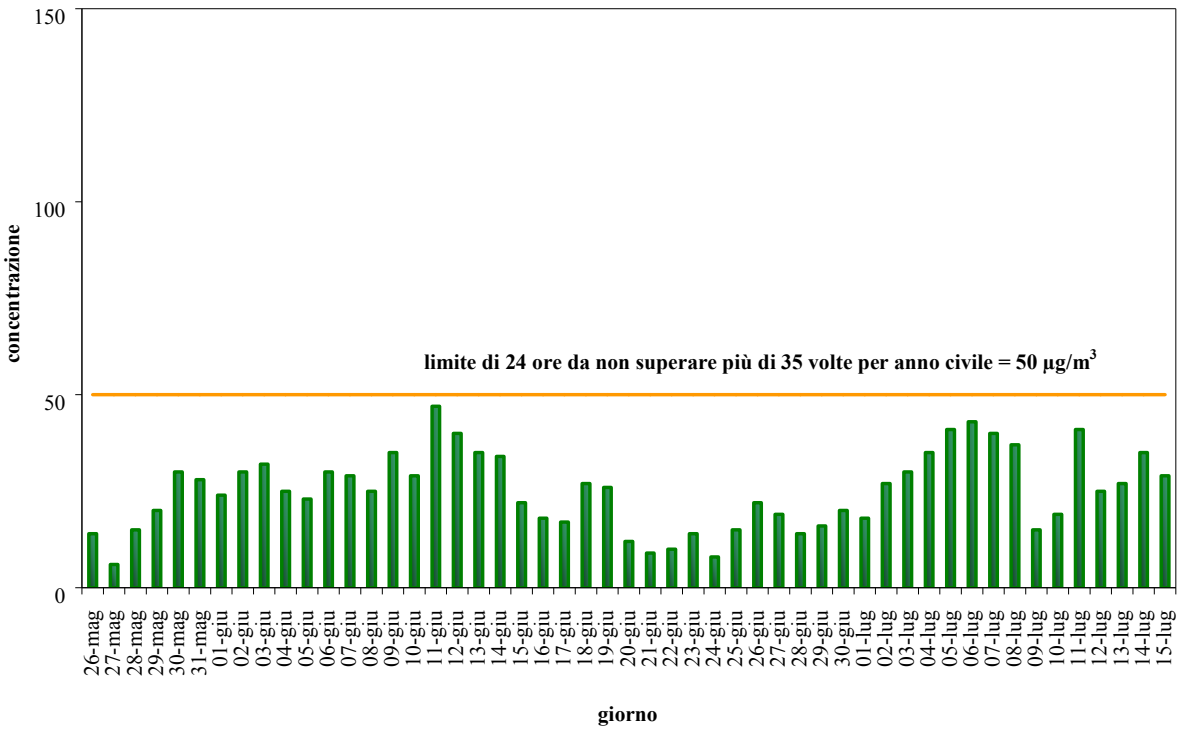

Semestre "invernale" 2015-2016

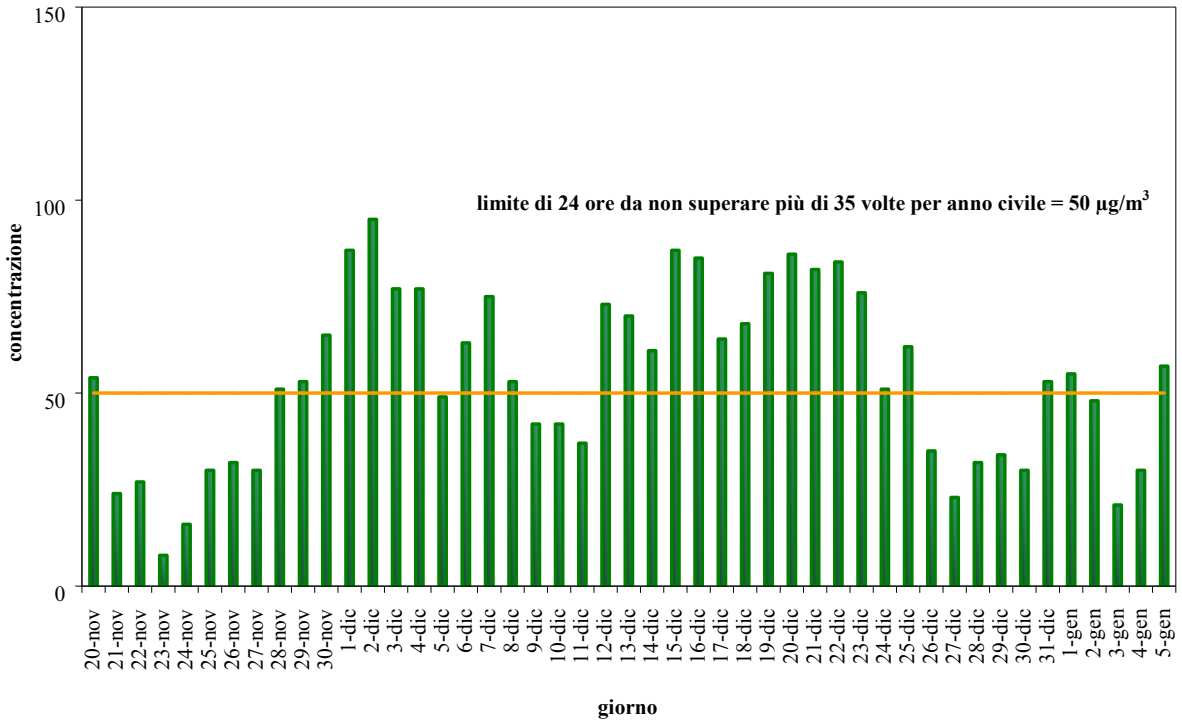

ALLEGATO 2 - Glossario

Agglomerato:
zona costituita da un'area urbana o da un insieme di aree urbane che distano tra loro non più di qualche chilometro oppure da un'area urbana principale e dall'insieme delle aree urbane minori che dipendono da quella principale sul piano demografico, dei servizi e dei flussi di persone e merci, avente: 1) una popolazione superiore a 250.000 abitanti oppure 2) una popolazione inferiore a 250.000 abitanti e una densità di popolazione per km^2 superiore a 3.000 abitanti.

AOT40 (Accumulated exposure Over Threshold of 40 ppb)
espresso in ($\mu g/m^3$)*h. Rappresenta la differenza tra le concentrazioni orarie di ozono superiori a 40 ppb (circa 80 $\mu g/m^3$) e 40 ppb, in un dato periodo di tempo, utilizzando solo valori orari rilevati, ogni giorno, tra le 8:00 e le 20:00 (ora dell'Europa centrale).

Background (stazione di)
Punto di campionamento ubicato in posizione tale che il livello di inquinamento non sia influenzato prevalentemente da emissioni da specifiche fonti (industrie, traffico, riscaldamento residenziale, ecc.) ma dal contributo integrato di tutte le fonti poste sopravento alla stazione rispetto alle direzioni predominanti dei venti nel sito

Fattore di emissione
Valore medio (su base temporale e spaziale) che lega la quantità di inquinante rilasciato in atmosfera con l'attività responsabile dell'emissione (ad es. kg di inquinante emesso per tonnellata di prodotto o di combustibile utilizzato).

Industriale (stazione)
Punto di campionamento ubicato in posizione tale che il livello di inquinamento sia influenzato prevalentemente da singole fonti industriali o da zone industriali limitrofe

Inquinante
Qualsiasi sostanza immessa direttamente o indirettamente dall'uomo nell'aria ambiente che può avere effetti nocivi sulla salute umana o sull'ambiente nel suo complesso.

Inventario delle emissioni
Serie organizzata di dati, realizzata secondo procedure e metodologie verificabili e aggiornabili, relativi alle quantità di inquinanti introdotti nell'atmosfera da sorgenti naturali e/o da attività antropiche. Le quantità di inquinanti emesse dalle diverse sorgenti della zona in esame si possono ottenere tramite misure dirette, campionarie o continue o tramite stima.

IQA (Indice di Qualità dell'Aria)
E' una grandezza che permette di rappresentare in maniera sintetica lo stato di qualità dell'aria.

Margine di tolleranza:
Percentuale del valore limite entro la quale è ammesso il superamento del valore limite alle condizioni stabilite dal D.lgs. 155/2010.

Media mobile (su 8 ore)
La media mobile su 8 ore è una media calcolata sui dati orari scegliendo un intervallo di 8 ore; ogni ora l'intervallo viene aggiornato e, di conseguenza, ricalcolata la media. Ogni media su 8 ore così calcolata è assegnata al giorno nel quale l'intervallo di 8 ore si conclude. Ad esempio, il primo periodo di 8 ore per ogni singolo giorno sarà quello compreso tra le ore 17.00 del giorno precedente e le ore 01.00 del giorno stesso; l'ultimo periodo di 8 ore per ogni giorno sarà quello compreso tra le ore 16.00 e le ore 24.00 del giorno stesso. La media mobile su 8 ore massima

giornaliera corrisponde alla media mobile su 8 ore che, nell'arco della giornata, ha assunto il valore più elevato.

Obiettivo a lungo termine
Livello da raggiungere nel lungo periodo mediante misure proporzionate, al fine di assicurare un'efficace protezione della salute umana e dell'ambiente

Percentile
I percentili o quantili, sono parametri di posizione che dividono una serie di dati in gruppi non uguali, ad esempio un quantile 0.98 (o 98° percentile), è quel valore che divide la serie di dati in due parti, nella quale una delle due ha il 98% dei valori inferiore al dato quantile. La mediana rappresenta il 50° percentile. I percentili si calcolano come la mediana, ordinando i dati in senso crescente e interpolando il valore relativo al quantile ricercato.

Soglia di allarme
livello oltre il quale sussiste un rischio per la salute umana in caso di esposizione di breve durata per la popolazione nel suo complesso ed il cui raggiungimento impone di adottare provvedimenti immediati.

Soglia di informazione
livello di ozono oltre il quale vi è un rischio per la salute umana in caso di esposizione di breve durata per alcuni gruppi particolarmente sensibili della popolazione e raggiunto il quale devono essere adottate le misure previste.

Sorgente (inquinante)
Fonte da cui ha origine l'emissione della sostanza inquinante. Può essere naturale (acque, sole, foreste) o antropica (infrastrutture e servizi). A seconda della quantità di inquinante emessa e delle modalità di emissione una sorgente può essere puntuale, diffusa, lineare.

Traffico (stazione di)
Punto di campionamento rappresentativo dei livelli d'inquinamento massimi caratteristici dell'area monitorata influenzato prevalentemente da emissioni da traffico provenienti dalle strade limitrofe.

Valore limite
Livello fissato al fine di evitare, prevenire o ridurre gli effetti dannosi sulla salute umana o per l'ambiente nel suo complesso.

Valore obiettivo
Concentrazione nell'aria ambiente stabilita al fine di evitare, prevenire o ridurre effetti nocivi per la salute umana e per l'ambiente, il cui raggiungimento, entro un dato termine, deve essere perseguito mediante tutte le misure che non comportino costi sproporzionati.

Zonizzazione
Suddivisione del territorio in aree a diversa criticità relativamente all'inquinamento atmosferico, realizzata in conformità al D.lgs. 155/2010.

Dipartimento ARPAV Provinciale di Venezia
Servizio Stato dell'Ambiente
(Ufficio Attività Tecniche e Specialistiche)
Via Lissa, 6
30171 Venezia - Mestre (VE)
Italy
Tel. +39 041 544 5501
Fax +39 041 544 5500
e-mail: dapve@arpa.veneto.it

Settembre 2016

ARPAV
Agenzia Regionale
per la Prevenzione e
Protezione Ambientale
del Veneto
Direzione Generale
Via Matteotti, 27
35137 Padova
Italy
tel. +39 049 82 39 301
fax. +39 049 66 09 66
e-mail: urp@arpa.veneto.it
e-mail certificata: protocollo@pec.arpav.it
www.arpa.veneto.it