



























































































LEGENDA DELLE TIPOLOGIE DI HABITAT

-  14 Piane fangose e sabbiose sommerse parzialmente dalle maree
-  15.1 Vegetazione ad alofite con dominanza di Chenopodiacee succulente annuali
-  15.21 Praterie a spartina dalle foglie larghe (*Spartina maritima*)
-  15.5 Vegetazione delle paludi salmastre mediterranee
-  15.81 Steppe salate a *Limonium*
-  16.1 Spiagge
-  16.21 Dune mobili e dune bianche
-  16.29 Dune alberate
-  16.3 Depressioni umide interdunali
-  21 Lagune
-  22.1 Acque dolci (laghi, stagni)
-  22.4 Vegetazione delle acque ferme
-  23 Acque salmastre e salate (non marine)
-  24.1 Corsi fluviali (acque correnti dei fiumi maggiori)
-  24.221 Greti subalpini e montani con vegetazione erbacea
-  24.52 Banchi di fango fluviali con vegetazione a carattere eurosiberiano
-  31.42 Brughiere subalpine a *Rhododendron* e *Vaccinium*
-  31.52 Mughete esalpiche delle Alpi centro-orientali
-  31.611 Ontanete ad *Alnus viridis* delle Alpi
-  31.81 Cespuglieti medio-europei
-  31.88 Formazioni a *Juniperus communis*
-  31.8A Vegetazione tirrenica-submediterranea a *Rubus ulmifolius*
-  34.323 Praterie xeriche del piano collinare, dominate da *Brachypodium rupestre*, *B. caespitosum*
-  34.75 Prati aridi sub-mediterranei orientali
-  36.31 Nardeti montani e subalpini e comunita' correlate
-  36.34 Curvuleti e comunita' correlate
-  36.413 Pascoli a *Carex austroalpina*
-  36.431 Seslerieti delle Alpi
-  36.433 Tappeti a *Carex firma*
-  36.5 Pascoli alpini e subalpini fertilizzati
-  37.31 Prati umidi su suoli con ristagno d'acqua
-  38.1 Prati concimati e pascolati; anche abbandonati e vegetazione postcolturale
-  38.2 Prati falciati e trattati con fertilizzanti
-  38.3 Prati falciati montani e subalpini
-  41.11 Faggete acidofile centroeuropee
-  41.13 Faggete neutrofile e mesofile delle Alpi
-  41.15 Faggete subalpine delle Alpi
-  41.16 Faggete calcifile termofile delle Alpi
-  41.281 Querce-carpineti dei suoli idromorfi con *Q. robur*
-  41.282 Carpineti e querce-carpineti con *Q. petraea* dei suoli mesici
-  41.39 Formazioni postcolturali a frassino maggiore e nocciolo
-  41.41 Boschi misti di fore e scarpate
-  41.59 Querceto a rovere dell'Italia settentrionale
-  41.731 Querceto a roverella dell'Italia settentrionale e dell'Appennino centro-settentrionale
-  41.74 Cerrete nord-italiane e dell'Appennino settentrionale
-  41.81 Boscaglie di *Ostrya carpinifolia*
-  41.9 Castagneti
-  41.B Betuleti
-  42.12 Abetine calcifile delle Alpi e dell'Appennino centro-settentrionale
-  42.13 Abetine acidofile delle Alpi e dell'Appennino centro-settentrionale
-  42.1B Rimboschimenti a conifere indigene
-  42.21 Peccete subalpine
-  42.221 Peccete montane acidofile
-  42.222 Peccete montane calcifile
-  42.31 Boschi acidofili di cembro e larice delle alpi orientali
-  42.321 Cembrete e larici-cembrete calcifile
-  42.322 Lariceti (*Laricetum deciduae*) come formazioni boschose oppure come brughiere e prati alberati subalpini
-  42.52 Pinete acidofile di pino silvestre
-  42.54 Pineta orientale di pino silvestre
-  42.611 Pinete alpine di pino nero
-  42.83 Pinete a pino domestico (*Pinus pinea*) naturali e coltivate
-  44.11 Cespuglieti di salici pre-alpini
-  44.12 Saliceti collinari planiziali e mediterraneo montani
-  44.13 Gallerie di salice bianco
-  44.21 Boscaglia montana a galleria con ontano bianco
-  44.44 Foreste padane a farnia, frassino ed ontano
-  44.61 Foreste mediterranee ripariali a pioppo
-  44.91 Boschi palustri di ontano nero e salice cinerino
-  45.324 Leccete supramediterranee dell'Italia
-  51.1 Torbiere alte prossime naturali
-  53.1 Vegetazione dei canneti e di specie simili
-  61.11 Ghiaioni silicei alpini
-  61.22 Ghiaioni basici alpini del piano alpino e nivale
-  61.23 Ghiaioni basici alpini del piano altimontano e subalpino
-  61.31 Ghiaioni termofili perialpini calcarei
-  62.15 Rupi basiche delle Alpi
-  62.21 Rupi silicee montane medio-europee
-  63 Ghiacciai e superfici costantemente innevate
-  82.1 Seminativi intensivi e continui
-  82.3 Colture di tipo estensivo e sistemi agricoli complessi
-  83.11 Oliveti
-  83.15 Frutteti
-  83.21 Vigneti
-  83.321 Piantagioni di pioppo canadese
-  83.324 Robinieti
-  83.325 Altre piantagioni di latifoglie
-  85.1 Grandi parchi
-  86.1 Città, centri abitati
-  86.3 Siti industriali attivi
-  86.41 Cave