
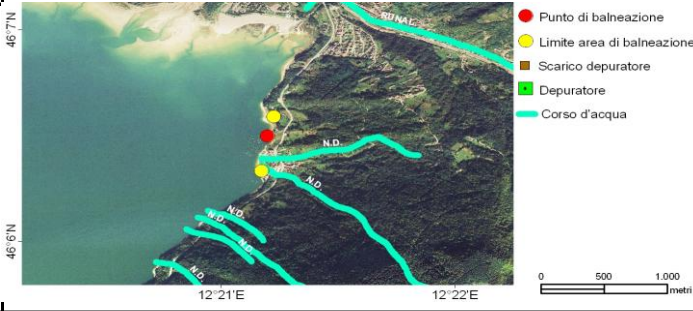
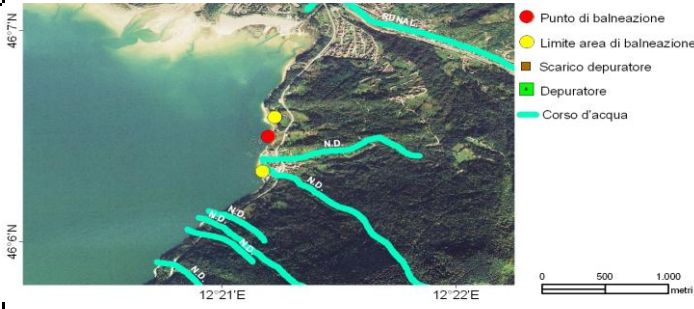


1.1 Dati identificativi		
1	Denominazione acqua di balneazione*	POIATTE
2	Id acqua di balneazione*	IT005025072003
3	Id gruppo*	-
4	Categoria	L
5	Regione	VENETO
6	Provincia	BELLUNO
7	Comune	ALPAGO
8	Corpo idrico*	LAGO DI SANTA CROCE
9	ID corpo idrico*	IT055
10	Informazioni ai sensi dell'Allegato III, comma 3	-
11	Distretto idrografico*	ALPI ORIENTALI
12	Id distretto idrografico*	ITA
13	Sub-unit distretto idrografico*	-
14	Id sub-unit distretto idrografico*	-
15	Data di redazione del profilo	mar-11
16	Aggiornamento e riesame	12 - 13 - 14 - 15 - 16 - 17 - 18 - 19
2.1 Descrizione dell'area di balneazione		
17	Aspetti fisici dell'acqua di balneazione	Fondale ciottoloso (da 6.5 cm a 25 cm)
18	Descrizione generale della spiaggia e della zona circostante	Spiaggia ciottolosa (da 6.5 cm a 25 cm)
19	Struttura della Zona ripariale (solo per fiumi e laghi)	Vegetazione sommersa: altro
20	Ampiezza della spiaggia	da 0 a 5 m
21	Fenomeni erosivi	si, dovuti a variazioni di livello a seguito della gestione del bacino da parte dell'ENEL
22	Numero di bagnanti	-
23	Infrastrutture/servizi	punti ristoro, strutture sportive : Circolo Velico poiatte: n. 2 bar aperti nel periodo estivo - n. 1 bar aperto tutto l'anno
24	Accesso consentito ad animali	-
25	Autorità competente	Comune di Alpago, 115, 118
26	Fruizioni dell'area diverse dalla balneazione	sport acquatici, noleggio natanti (Pesca, Windsurf)

27	Immagine	
2.2 Localizzazione		
28	Coordinate centro (centroide) dell'area	Lat. 46,107869- Long.12,351957
29	Coordinate degli estremi dell'area	Lat.Inizio:46,109864-Long.Inizio:12,353780; Lat.Fine:46,105591-Long.Fine:12,352893
30	Estensione area	0.510 km
31	Altitudine (solo laghi e fiumi)	386 m
32	Mappa	
2.3 Stazione di monitoraggio		
33	Coordinate punto stazione	Lat. 46,108334- Long.12,353333
34	Criteri utilizzati per l'individuazione	attiva dal 1993 (D.P.R. n. 470/1982 e s.m.i)
35	Punto di monitoraggio supplementare	-
2.4 Qualità		
36	Classificazione	ECCELLENTE 2014-2017 - ECCELLENTE 2015-2018
37	Divieti di balneazione	2015: nessuno; 2016: nessuno; 2017: nessuno; 2018: nessuno.
38	Deroghe	nessuna
39	Trend qualitativo	stabile (eccellente)
3.1 Descrizione		
40	Descrizione geografica dell'area	Area posta a valle della strada circumlacuale, spiaggia posta a Ovest. Presenza di gavitelli per barche da pesca.
41	Nome Bacino idrografico	-
42	ID bacino idrografico	-
43	Idrologia	-

3.2 Cause di inquinamento		
44	Trattamento acque reflue	nessun impianto di depurazione attivo
45	Uso del suolo	Uso prevalente: territori boscati e ambienti semi naturali 74,2 %
46	Altre cause di inquinamento	-
47	Valutazioni	-
48	Mappa	
3.3 Monitoraggio e valutazione¹		
49	Classificazione	lago di Santa Croce - Classificazione in vigore periodo 2010-2013: Stato Ecologico: buono; Stato Chimico: buono - LTLecco anno 2017: buono
50	Qualità dei corpi idrici nell'area di influenza	-
4.1 Impatti sull'acqua di balneazione¹		
51	Identificazione delle cause di inquinamento	Foci fluviali: nessuna
52	Localizzazione	-
53	Coordinate punti di immissione	-
54	Metodologia utilizzata per la stima degli impatti	modellistica numerica previsionale (da valutarne l'eventuale applicazione in caso di declassificazione delle acque)
55	Misure di miglioramento previste o adottate	-
4.2 Eventi di inquinamento di breve durata		
56	Condizioni in cui si può verificare	-
57	Caratterizzazione evento	-
58	Identificazione fonte di inquinamento	modellistica numerica previsionale (da valutarne l'eventuale applicazione in caso di declassificazione delle acque)
59	Entità	modellistica numerica previsionale (da valutarne l'eventuale applicazione in caso di declassificazione delle acque)
60	Frequenza stimata	modellistica numerica previsionale (da valutarne l'eventuale applicazione in caso di declassificazione delle acque)
61	Eventi pregressi (ultimi 4 anni)	2015: nessuno; 2016: nessuno; 2017: nessuno; 2018: nessuno.
62	Misure di gestione	-
63	Organismi responsabili	Comune di Alpage, 115, 118
4.3 Situazione anomala		

64	Descrizione dell'evento	-
65	Misure di gestione	-
66	Eventi pregressi (ultimi 8 anni)	2011: nessuno; 2012: nessuno; 2013: nessuno; 2014: nessuno; 2015: nessuno; 2016: nessuno; 2017: nessuno; 2018: nessuno.
67	Organismi responsabili	Comune di Alpage, 115, 118
4.4 Valutazione del potenziale di proliferazione cianobatterica		
68	Valutazione delle pressioni	-
69	Eventi pregressi (ultimi 4 anni)	Cianobatteri > 20.000 cell/ml - 2014: nessuno; 2015: nessuno; 2016: nessuno; 2017 nessuno.
70	Effetti provocati	-
71	Misure adottate	-
72	Caratterizzazione evento	-
73	Possibilità che l'evento possa verificarsi nel futuro	-
4.5 Valutazione del potenziale di proliferazione di macroalghe e/o fitoplancton e/o		
74	Tipologia di proliferazione.	fitoplancton (>5 milioni cellule/litro)
75	Eventi pregressi (ultimi 4 anni)	2014: nessuno; 2015: nessuno; 2016: nessuno; 2017: nessuno.
76	Effetti provocati	-
77	Misure adottate	-
78	Possibilità che l'evento possa verificarsi nel futuro	-