
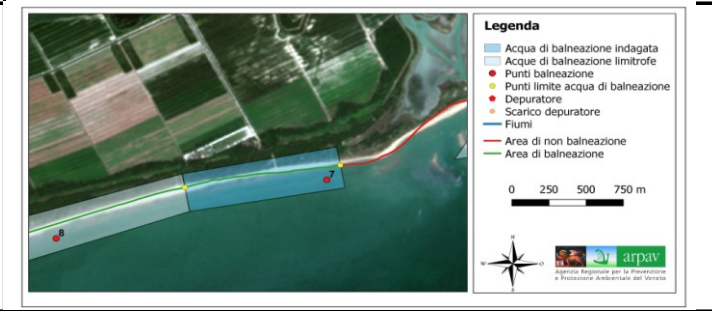



<b>1.1 Dati identificativi</b>		
1	Denominazione acqua di balneazione*	BRUSSA SPONDA DESTRA FOCE CANALE DEI LOVI
2	Id acqua di balneazione*	IT005027005001
3	Id gruppo*	-
4	Categoria	C
5	Regione	VENETO
6	Provincia	VENEZIA
7	Comune	CAORLE
8	Corpo idrico*	MARE ADRIATICO
9	ID corpo idrico*	ITACW00000500VN
10	Informazioni ai sensi dell'Allegato III, comma 3	-
11	Distretto idrografico*	ALPI ORIENTALI
12	Id distretto idrografico*	ITA
13	Sub-unit distretto idrografico*	-
14	Id sub-unit distretto idrografico*	-
15	Data di redazione del profilo	marzo 2011
16	Aggiornamento e riesame	2021
<b>2.1 Descrizione dell'area di balneazione</b>		
17	Aspetti fisici dell'acqua di balneazione	fondale sabbioso
18	Descrizione generale della spiaggia e della zona circostante	spiaggia sabbiosa
19	Struttura della Zona ripariale (solo per fiumi e laghi)	-
20	Ampiezza della spiaggia	tra 50 e 100 m
21	Fenomeni erosivi	no
22	Numero di bagnanti	-
23	Infrastrutture/servizi	Non sono presenti infrastrutture. Tutta la zona che si estende per circa 5 km è servita da n. 2 parcheggi giornalieri di auto e camper e alcuni servizi igienici. La viabilità interna è egolamentata con restrizioni.
24	Accesso consentito ad animali	-
25	Autorità competente	Comune di Caorle; Guardia Costiera (tel. 1530); ARPAV (mail: oaa@arpa.veneto.it)
26	Fruizioni dell'area diverse dalla balneazione	-

27	Immagine	
<b>2.2 Localizzazione</b>		
28	Coordinate centro (centroide) dell'area	lat. 45,621514 - long. 12,959635
29	Coordinate degli estremi dell'area	lat. Inizio: 45,622499 - long. Inizio: 12,966191; lat. Fine: 45,621009 - long. Fine: 12,952776
30	Estensione area	1.064 km
31	Altitudine (solo laghi e fiumi)	-
32	Mappa	
<b>2.3 Stazione di monitoraggio</b>		
33	Coordinate punto stazione	lat. 45,621523 - long. 12,965018
34	Criteri utilizzati per l'individuazione	attiva dal 1984 (D.P.R. n. 470/1982 e s.m.i)
35	Punto di monitoraggio supplementare	-
<b>2.4 Qualità</b>		
36	Classificazione	CLASSIFICAZIONE (anni di riferimento 2018-2021)=Eccellente - Entero 95° Perc.le=30.54 - Entero 90° Perc.le=19.61 - E. Coli 95° Perc.le=37.99 - E. Coli 95° Perc.le=29.83
37	Divieti di balneazione	2018: nessuno; 2019: nessuno; 2020: nessuno; 2021: nessuno.
38	Deroghe	nessuna
39	Trend qualitativo	stabile (eccellente)
<b>3.1 Descrizione</b>		

40	Descrizione geografica dell'area	Il contesto territoriale è compreso tra la foce del canale dei Lovi (a SW) e la foce del canale Nicesolo a (NE). Tutto il territorio risulta caratterizzato da spiaggia libera con totale assenza di strutture e attrezzature turistiche. A ridosso della spiaggia è presente una rigogliosa pineta. La zona è frequentata nel periodo estivo da bagnanti pendolari. L'orientamento è lungo la direttrice NE - SW
41	Nome Bacino idrografico	-
42	ID bacino idrografico	-
43	Idrologia	-
<b>3.2 Cause di inquinamento</b>		
44	Trattamento acque reflue	Depuratore di Caorle-Palangon - Ab. Eq. (di progetto) 120.000 - Distanza dalla foce del mare 5,8 Km
45	Uso del suolo	Uso prevalente: territori agricoli 73,4 %
46	Altre cause di inquinamento	Lo sbocco del canale dei Lovi è circa 0.5 km. a NE
47	Valutazioni	-
48	Mappa	
<b>3.3 Monitoraggio e valutazione<sup>1</sup></b>		
49	Classificazione	mare Adriatico - corpo idrico CE1_1 Classificazione in vigore periodo 2014-2019: Stato ecologico: buono; Stato chimico: non buono TRIX 2020 buono
50	Qualità dei corpi idrici nell'area di influenza	-
<b>4.1 Impatti sull'acqua di balneazione<sup>1</sup></b>		
51	Identificazione delle cause di inquinamento	Foci fluviali: canale dei Lovi
52	Localizzazione	-
53	Coordinate punti di immissione	-
54	Metodologia utilizzata per la stima degli impatti	modellistica numerica previsionale (da valutarne l'eventuale applicazione in caso di declassificazione delle acque)
55	Misure di miglioramento previste o adottate	-
<b>4.2 Eventi di inquinamento di breve durata</b>		
56	Condizioni in cui si può verificare	-

57	Caratterizzazione evento	-
58	Identificazione fonte di inquinamento	modellistica numerica previsionale (da valutarne l'eventuale applicazione in caso di declassificazione delle acque)
59	Entità	modellistica numerica previsionale (da valutarne l'eventuale applicazione in caso di declassificazione delle acque)
60	Frequenza stimata	modellistica numerica previsionale (da valutarne l'eventuale applicazione in caso di declassificazione delle acque)
61	Eventi pregressi (ultimi 4 anni)	2018: nessuno; 2019: nessuno; 2020: nessuno; 2021: nessuno.
62	Misure di gestione	-
63	Organismi responsabili	Comune di Caorle; Guardia Costiera (tel. 1530); ARPAV (mail: oaa@arpa.veneto.it)
<b>4.3 Situazione anomala</b>		
64	Descrizione dell'evento	-
65	Misure di gestione	-
66	Eventi pregressi (ultimi 8 anni)	2014: nessuno; 2015: nessuno; 2016: nessuno; 2017: nessuno; 2018: nessuno; 2019: nessuno; 2020: nessuno; 2021: nessuno.
67	Organismi responsabili	Comune di Caorle; Guardia Costiera (tel. 1530); ARPAV (mail: oaa@arpa.veneto.it)
<b>4.4 Valutazione del potenziale di proliferazione cianobatterica</b>		
68	Valutazione delle pressioni	-
69	Eventi pregressi (ultimi 4 anni)	-
70	Effetti provocati	-
71	Misure adottate	-
72	Caratterizzazione evento	-
73	Possibilità che l'evento possa verificarsi nel futuro	-
<b>4.5 Valutazione del potenziale di proliferazione di macroalghe e/o fitoplancton e/o</b>		
74	Tipologia di proliferazione.	-
75	Eventi pregressi (ultimi 4 anni)	-
76	Effetti provocati	-
77	Misure adottate	-
78	Possibilità che l'evento possa verificarsi nel futuro	-