
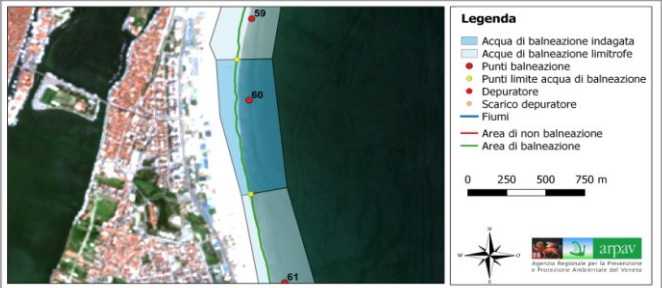
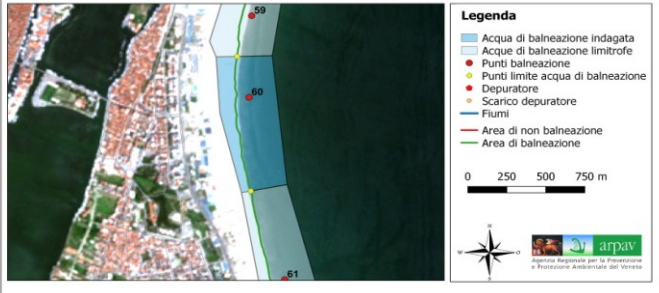


<b>1.1 Dati identificativi</b>		
1	Denominazione acqua di balneazione*	SOTTOMARINA 1600 METRI SUD INIZIO DIGA S. FELICE
2	Id acqua di balneazione*	IT005027008003
3	Id gruppo*	-
4	Categoria	C
5	Regione	VENETO
6	Provincia	VENEZIA
7	Comune	CHIOGGIA
8	Corpo idrico*	MARE ADRIATICO
9	ID corpo idrico*	ITACW00000101VN
10	Informazioni ai sensi dell'Allegato III, comma 3	-
11	Distretto idrografico*	ALPI ORIENTALI
12	Id distretto idrografico*	ITA
13	Sub-unit distretto idrografico*	-
14	Id sub-unit distretto idrografico*	-
15	Data di redazione del profilo	marzo 2011
16	Aggiornamento e riesame	2021
<b>2.1 Descrizione dell'area di balneazione</b>		
17	Aspetti fisici dell'acqua di balneazione	fondale sabbioso
18	Descrizione generale della spiaggia e della zona circostante	spiaggia sabbiosa
19	Struttura della Zona ripariale (solo per fiumi e laghi)	-
20	Ampiezza della spiaggia	almeno 200 m.
21	Fenomeni erosivi	no
22	Numero di bagnanti	-
23	Infrastrutture/servizi	servizi assistenza e primo soccorso, servizi per disabili, servizi igienici, punti ristoro, strutture sportive. Lungo tutto il litorale, a distanze regolari, sono presenti torrette per l'assistenza bagnanti. Presenza di un ambulatorio medico.
24	Accesso consentito ad animali	
25	Autorità competente	Comune di Chioggia; Guardia Costiera (tel. 1530); ARPAV (mail: oaa@arpa.veneto.it)
26	Fruizioni dell'area diverse dalla balneazione	sport acquatici, noleggio natanti, presenza cartelli regolamentazione e delimitazione area

		
27	Immagine	
<b>2.2 Localizzazione</b>		
28	Coordinate centro (centroide) dell'area	Lat. 45,214640 - Long. 12,300787
29	Coordinate degli estremi dell'area	Lat. Inizio: 45,218722 - Long. Inizio: 12,299570; Lat. Fine: 45,210147 - Long. Fine: 12,300693
30	Estensione area	0.971 km
31	Altitudine (solo laghi e fiumi)	-
32	Mappa	
<b>2.3 Stazione di monitoraggio</b>		
33	Coordinate punto stazione	Lat. 45,216118 - Long. 12,300553
34	Criteri utilizzati per l'individuazione	attiva dal 1984 (D.P.R. n. 470/1982 e s.m.i)
35	Punto di monitoraggio supplementare	-
<b>2.4 Qualità</b>		
36	Classificazione	CLASSIFICAZIONE (anni di riferimento 2018-2021)=Eccellente - Entero 95° Perc.le=35.68 - Entero 90° Perc.le=22.82 - E. Coli 95° Perc.le=74.22 - E. Coli 95° Perc.le=53.46
37	Divieti di balneazione	2018: nessuno; 2019: nessuno; 2020: nessuno; 2021: nessuno.
38	Deroghe	nessuna
39	Trend qualitativo	stabile (eccellente)
<b>3.1 Descrizione</b>		

40	Descrizione geografica dell'area	Il litorale di Sottomarina si sviluppa sulla penisola che separa a sud la Laguna di Venezia e il Mare Adriatico. Si estende per circa 5 km. Il tratto in questione è una spiaggia attrezzata orientata lungo la direttrice N-S. È situata a circa 1,6 km. a S della bocca di porto di Chioggia.
41	Nome Bacino idrografico	-
42	ID bacino idrografico	-
43	Idrologia	-
<b>3.2 Cause di inquinamento</b>		
44	Trattamento acque reflue	Depuratore di Chioggia - Brondolo - Ab. Eq. (di progetto) 160.000 - Distanza dalla foce del mare 3,3 Km
45	Uso del suolo	Uso prevalente: corpi idrici 41,3 %
46	Altre cause di inquinamento	La bocca di porto di Chioggia si trova a circa 1,6 km a Nord, la foce del fiume Brenta si trova a circa 3,4 km a Sud.
47	Valutazioni	-
48	Mappa	 <p><b>Legenda</b></p> <ul style="list-style-type: none"> <li>Acqua di balneazione indagata</li> <li>Acque di balneazione limitrofe</li> <li>Punti balneazione</li> <li>Punti limite acqua di balneazione</li> <li>Depuratore</li> <li>Scarico depuratore</li> <li>Fiumi</li> <li>Area di non balneazione</li> <li>Area di balneazione</li> </ul> <p>0 250 500 750 m</p> <p>arpav Agenzia Regionale per la Prevenzione e Protezione Ambientale del Veneto</p>
<b>3.3 Monitoraggio e valutazione<sup>1</sup></b>		
49	Classificazione	mare Adriatico - corpo idrico CE1_3 Classificazione in vigore periodo 2014-2019: Stato ecologico: sufficiente Stato chimico: non buono TRIX 2020 sufficiente
50	Qualità dei corpi idrici nell'area di influenza	-
<b>4.1 Impatti sull'acqua di balneazione<sup>1</sup></b>		
51	Identificazione delle cause di inquinamento	Foci fluviali: nessuna
52	Localizzazione	-
53	Coordinate punti di immissione	-
54	Metodologia utilizzata per la stima degli impatti	modellistica numerica previsionale (da valutarne l'eventuale applicazione in caso di declassificazione delle acque)
55	Misure di miglioramento previste o adottate	-
<b>4.2 Eventi di inquinamento di breve durata</b>		
56	Condizioni in cui si può verificare	-
57	Caratterizzazione evento	-

58	Identificazione fonte di inquinamento	modellistica numerica previsionale (da valutarne l'eventuale applicazione in caso di declassificazione delle acque)
59	Entità	modellistica numerica previsionale (da valutarne l'eventuale applicazione in caso di declassificazione delle acque)
60	Frequenza stimata	modellistica numerica previsionale (da valutarne l'eventuale applicazione in caso di declassificazione delle acque)
61	Eventi pregressi (ultimi 4 anni)	2017: nessuno; 2018: nessuno; 2019: uno (dal 10 al 12 settembre); 2020: nessuno.
62	Misure di gestione	-
63	Organismi responsabili	Comune di Chioggia; Guardia Costiera (tel. 1530); ARPAV (mail: oaa@arpa.veneto.it)
<b>4.3 Situazione anomala</b>		
64	Descrizione dell'evento	-
65	Misure di gestione	-
66	Eventi pregressi (ultimi 8 anni)	2014: nessuno; 2015: nessuno; 2016: nessuno; 2017: nessuno; 2018: nessuno; 2019: nessuno; 2020: nessuno; 2021: nessuno.
67	Organismi responsabili	Comune di Chioggia; Guardia Costiera (tel. 1530); ARPAV (mail: oaa@arpa.veneto.it)
<b>4.4 Valutazione del potenziale di proliferazione cianobatterica</b>		
68	Valutazione delle pressioni	-
69	Eventi pregressi (ultimi 4 anni)	-
70	Effetti provocati	-
71	Misure adottate	-
72	Caratterizzazione evento	-
73	Possibilità che l'evento possa verificarsi nel futuro	-
<b>4.5 Valutazione del potenziale di proliferazione di macroalghe e/o fitoplancton e/o</b>		
74	Tipologia di proliferazione.	-
75	Eventi pregressi (ultimi 4 anni)	-
76	Effetti provocati	-
77	Misure adottate	-
78	Possibilità che l'evento possa verificarsi nel futuro	-