
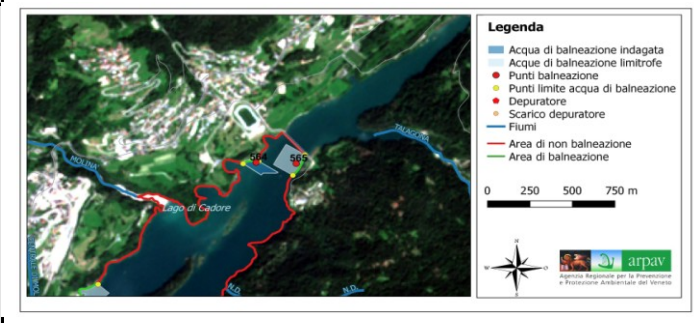
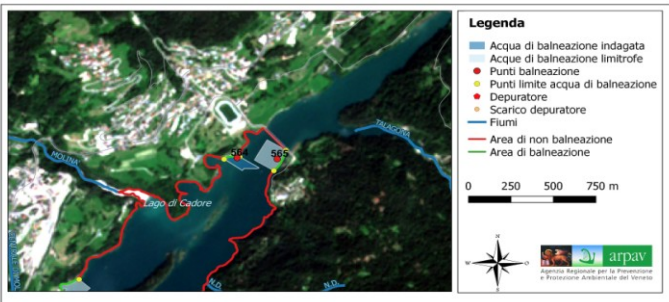


1.1 Dati identificativi		
1	Denominazione acqua di balneazione*	VALLESELLA - CASETTE
2	Id acqua di balneazione*	IT005025018002
3	Id gruppo*	-
4	Categoria	L
5	Regione	VENETO
6	Provincia	BELLUNO
7	Comune	DOMEGGE DI CADORE
8	Corpo idrico*	LAGO DI CENTRO CADORE
9	ID corpo idrico*	ITALW06PI0100VN
10	Informazioni ai sensi dell'Allegato III, comma 3	-
11	Distretto idrografico*	ALPI ORIENTALI
12	Id distretto idrografico*	ITA
13	Sub-unit distretto idrografico*	-
14	Id sub-unit distretto idrografico*	-
15	Data di redazione del profilo	marzo 2016
16	Aggiornamento e riesame	2021
2.1 Descrizione dell'area di balneazione		
17	Aspetti fisici dell'acqua di balneazione	Fondale ghiaioso fine – localmente fangoso
18	Descrizione generale della spiaggia e della zona circostante	Spiaggia ghiaiosa fine - erbosa in caso di livelli idrometrici particolarmente alti
19	Struttura della Zona ripariale (solo per fiumi e laghi)	Vegetazione sommersa: assente
20	Ampiezza della spiaggia	da 5 a 35 m
21	Fenomeni erosivi	si, localizzati dovuti a variazioni di livello a seguito della gestione del bacino da parte dell'ENEL
22	Numero di bagnanti	-
23	Infrastrutture/servizi	punti ristoro, strutture sportive : vicinanza sulla riva opposta del campeggio estivo – noleggio natanti
24	Accesso consentito ad animali	-
25	Autorità competente	Comune di Domegge di Cadore; ARPAV (mail: oaa@arpa.veneto.it)
26	Fruizioni dell'area diverse dalla balneazione	sport acquatici, noleggio natanti

27	Immagine	
2.2 Localizzazione		
28	Coordinate centro (centroide) dell'area	Lat. 46,447654 - Long. 12,403374
29	Coordinate degli estremi dell'area	Lat.Inizio:46,447871-Long.Inizio:12,402138; Lat.Fine:46,448008-Long.Fine:12,403337
30	Estensione area	0.098 km
31	Altitudine (solo laghi e fiumi)	683 m
32	Mappa	
2.3 Stazione di monitoraggio		
33	Coordinate punto stazione	Lat. 46,447945 - Long. 12,403135
34	Criteri utilizzati per l'individuazione	attiva dal 2016 (D.Lgs n. 116/2008 e D.M. 30.03.2010)
35	Punto di monitoraggio supplementare	-
2.4 Qualità		
36	Classificazione	CLASSIFICAZIONE (anni di riferimento 2018-2021)=Scarso - Entero 95° Perc.le=3372.4 - Entero 90° Perc.le=1235.68 - E. Coli 95° Perc.le=21830.57 - E. Coli 95° Perc.le=6615.96
37	Divieti di balneazione	2018: nessuno; 2019: nessuno; 2020: chiusura per intera stagione balneare per classificazione 2019 "scarsa"; 2021: chiusura per intera stagione balneare per classificazione 2020 "scarsa"
38	Deroghe	nessuna
39	Trend qualitativo	stabile (scarso)
3.1 Descrizione		
40	Descrizione geografica dell'area	Area posta nei pressi degli impianti sportivi e del ponte sul lago che consente l'accesso all'area di Cologna e al Campeggio

41	Nome Bacino idrografico	-
42	ID bacino idrografico	-
43	Idrologia	-
3.2 Cause di inquinamento		
44	Trattamento acque reflue	impianto di depurazione attivo posto circa 700 m a nord-est
45	Uso del suolo	Uso prevalente: territori prativi e boscati e ambienti semi naturali
46	Altre cause di inquinamento	-
47	Valutazioni	-
48	Mappa	 <p>Legenda</p> <ul style="list-style-type: none"> Acqua di balneazione indagata Acque di balneazione limitrofe Punti balneazione Punti limite acqua di balneazione Depuratore Scarico depuratore Fiumi Area di non balneazione Area di balneazione <p>0 250 500 750 m</p> <p>arpav Agenzia Regionale per la Prevenzione e Protezione Ambientale del Veneto</p>
3.3 Monitoraggio e valutazione¹		
49	Classificazione	lago di Centro Cadore - Classificazione in vigore periodo 2014-2019: Stato Ecologico: buono e oltre; Stato Chimico: buono - LTLecco anno 2020: buono
50	Qualità dei corpi idrici nell'area di influenza	-
4.1 Impatti sull'acqua di balneazione¹		
51	Identificazione delle cause di inquinamento	Foci fluviali: foce del torrente Talagona (privo di fonti di pressione)
52	Localizzazione	500 m circa a monte
53	Coordinate punti di immissione	46,449665 N – 12,414167 E
54	Metodologia utilizzata per la stima degli impatti	modellistica numerica previsionale (da valutarne l'eventuale applicazione in caso di declassificazione delle acque)
55	Misure di miglioramento previste o adottate	-
4.2 Eventi di inquinamento di breve durata		
56	Condizioni in cui si può verificare	-
57	Caratterizzazione evento	-
58	Identificazione fonte di inquinamento	modellistica numerica previsionale (da valutarne l'eventuale applicazione in caso di declassificazione delle acque)
59	Entità	modellistica numerica previsionale (da valutarne l'eventuale applicazione in caso di declassificazione delle acque)
60	Frequenza stimata	modellistica numerica previsionale (da valutarne l'eventuale applicazione in caso di declassificazione delle acque)

61	Eventi pregressi (ultimi 4 anni)	2018: due (dal 9 al 21 maggio e dal 12 settembre a chiusura stagione); 2019: nessuno; 2020: nessuno; 2021: nessuno.
62	Misure di gestione	-
63	Organismi responsabili	Comune di Domegge di Cadore; ARPAV (mail: oaa@arpa.veneto.it)
4.3 Situazione anomala		
64	Descrizione dell'evento	-
65	Misure di gestione	-
66	Eventi pregressi (ultimi 8 anni)	2016: nessuno; 2017: nessuno; 2018: nessuno; 2019: nessuno ; 2020: nessuno; 2021: nessuno.
67	Organismi responsabili	Comune di Domegge di Cadore; ARPAV (mail: oaa@arpa.veneto.it)
4.4 Valutazione del potenziale di proliferazione cianobatterica		
68	Valutazione delle pressioni	-
69	Eventi pregressi (ultimi 4 anni)	-
70	Effetti provocati	-
71	Misure adottate	-
72	Caratterizzazione evento	-
73	Possibilità che l'evento possa verificarsi nel futuro	-
4.5 Valutazione del potenziale di proliferazione di macroalghe e/o fitoplancton e/o		
74	Tipologia di proliferazione.	-
75	Eventi pregressi (ultimi 4 anni)	-
76	Effetti provocati	-
77	Misure adottate	-
78	Possibilità che l'evento possa verificarsi nel futuro	-