
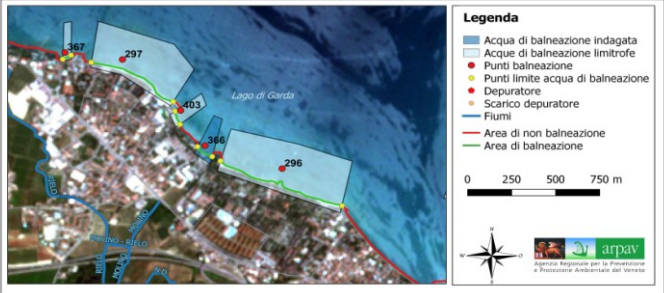
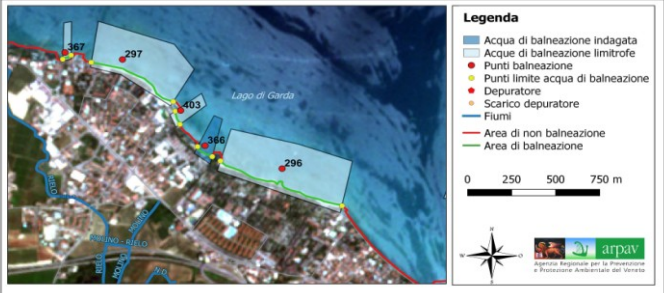


<b>1.1 Dati identificativi</b>		
1	Denominazione acqua di balneazione*	PALAZZO 1
2	Id acqua di balneazione*	IT005023059005
3	Id gruppo*	-
4	Categoria	L
5	Regione	VENETO
6	Provincia	VERONA
7	Comune	PESCHIERA DEL GARDA
8	Corpo idrico*	LAGO DI GARDA
9	ID corpo idrico*	ITIRPOMI2LN1IR
10	Informazioni ai sensi dell'Allegato III, comma 3	-
11	Distretto idrografico*	PADANO
12	Id distretto idrografico*	ITB
13	Sub-unit distretto idrografico*	-
14	Id sub-unit distretto idrografico*	-
15	Data di redazione del profilo	marzo 2011
16	Aggiornamento e riesame	2021
<b>2.1 Descrizione dell'area di balneazione</b>		
17	Aspetti fisici dell'acqua di balneazione	Fondale sabbioso, con limo e massi isolati
18	Descrizione generale della spiaggia e della zona circostante	Spiaggia ghiaiosa (0.2 cm a 6.4 cm) e sabbiosa, ricavata con materiali da riporto.
19	Struttura della Zona ripariale (solo per fiumi e laghi)	Vegetazione emersa: naturale e fortemente modificata. Vegetazione sommersa: naturale.
20	Ampiezza della spiaggia	da 5 a 10 m
21	Fenomeni erosivi	no
22	Numero di bagnanti	-
23	Infrastrutture/servizi	Presenza di campeggi
24	Accesso consentito ad animali	-
25	Autorità competente	Comune di Peschiera del Garda; Ispettorato di Porto; Guardia Costiera (tel. 1530); ARPAV (mail: oaa@arpa.veneto.it)
26	Fruizioni dell'area diverse dalla balneazione	Presenza di boe private per l'ormeggio
27	Immagine	
<b>2.2 Localizzazione</b>		

28	Coordinate centro (centroide) dell'area	Lat. 45,448714 - Long. 10,674419
29	Coordinate degli estremi dell'area	Lat.Inizio: 45,447806 - Long.Inizio: 10,674640; Lat.Fine: 45,448373 - Long.Fine: 10,673576
30	Estensione area	0.109 km
31	Altitudine (solo laghi e fiumi)	68 m
32	Mappa	
<b>2.3 Stazione di monitoraggio</b>		
33	Coordinate punto stazione	Lat. 45,448424 - Long. 10,674113
34	Criteri utilizzati per l'individuazione	attiva dal 1993 (D.P.R. n. 470/1982 e s.m.i)
35	Punto di monitoraggio supplementare	-
<b>2.4 Qualità</b>		
36	Classificazione	CLASSIFICAZIONE (anni di riferimento 2018-2021)=Eccellente - Entero 95° Perc.le=11.34 - Entero 90° Perc.le=7.52 - E. Coli 95° Perc.le=41.69 - E. Coli 95° Perc.le=23.69
37	Divieti di balneazione	2018: nessuno; 2019: nessuno; 2020: nessuno; 2021: nessuno.
38	Deroghe	nessuna
39	Trend qualitativo	stabile (eccellente)
<b>3.1 Descrizione</b>		
40	Descrizione geografica dell'area	La spiaggia è orientata a Nord ed è a 500 metri dalla SR11. Zona ricca di campeggi
41	Nome Bacino idrografico	-
42	ID bacino idrografico	-
43	Idrologia	-
<b>3.2 Cause di inquinamento</b>		
44	Trattamento acque reflue	Presenza del sistema di convogliamento acque miste comunali con relativi sfioratori di emergenza. Presenza del collettore consortile. Impianto di depurazione di Peschiera del Garda che scarica nel fiume Mincio (Regione Lombardia)
45	Uso del suolo	Uso prevalente: territori agricoli 40,0 %
46	Altre cause di inquinamento	-
47	Valutazioni	-

48	Mappa	
<b>3.3 Monitoraggio e valutazione<sup>1</sup></b>		
49	Classificazione	-
50	Qualità dei corpi idrici nell'area di influenza	-
<b>4.1 Impatti sull'acqua di balneazione<sup>1</sup></b>		
51	Identificazione delle cause di inquinamento	Foci fluviali: nessuna
52	Localizzazione	-
53	Coordinate punti di immissione	-
54	Metodologia utilizzata per la stima degli impatti	modellistica numerica previsionale (da valutarne l'eventuale applicazione in caso di declassificazione delle acque)
55	Misure di miglioramento previste o adottate	-
<b>4.2 Eventi di inquinamento di breve durata</b>		
56	Condizioni in cui si può verificare	-
57	Caratterizzazione evento	-
58	Identificazione fonte di inquinamento	modellistica numerica previsionale (da valutarne l'eventuale applicazione in caso di declassificazione delle acque)
59	Entità	modellistica numerica previsionale (da valutarne l'eventuale applicazione in caso di declassificazione delle acque)
60	Frequenza stimata	modellistica numerica previsionale (da valutarne l'eventuale applicazione in caso di declassificazione delle acque)
61	Eventi pregressi (ultimi 4 anni)	2018: nessuno; 2019: nessuno; 2020: nessuno; 2021: nessuno.
62	Misure di gestione	-
63	Organismi responsabili	Comune di Peschiera del Garda; Ispettorato di Porto; Guardia Costiera (tel. 1530); ARPAV (mail: oaa@arpa.veneto.it)
<b>4.3 Situazione anomala</b>		
64	Descrizione dell'evento	-
65	Misure di gestione	-
66	Eventi pregressi (ultimi 8 anni)	2014: nessuno; 2015: nessuno; 2016: nessuno; 2017: nessuno; 2018: nessuno; 2019: nessuno; 2020: nessuno; 2021: nessuno.

67	Organismi responsabili	Comune di Peschiera del Garda; Ispettorato di Porto; Guardia Costiera (tel. 1530); ARPAV (mail: oaa@arpa.veneto.it)
<b>4.4 Valutazione del potenziale di proliferazione cianobatterica</b>		
68	Valutazione delle pressioni	-
69	Eventi pregressi (ultimi 4 anni)	-
70	Effetti provocati	-
71	Misure adottate	-
72	Caratterizzazione evento	-
73	Possibilità che l'evento possa verificarsi nel futuro	-
<b>4.5 Valutazione del potenziale di proliferazione di macroalghe e/o fitoplancton e/o</b>		
74	Tipologia di proliferazione.	-
75	Eventi pregressi (ultimi 4 anni)	-
76	Effetti provocati	-
77	Misure adottate	-
78	Possibilità che l'evento possa verificarsi nel futuro	-