
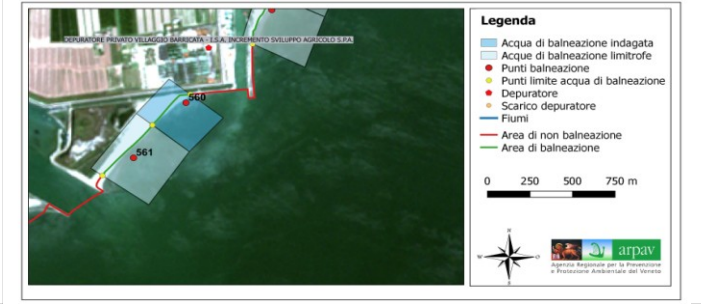



<b>1.1 Dati identificativi</b>		
1	Denominazione acqua di balneazione*	CONCHIGLIE NORD
2	Id acqua di balneazione*	IT005029039007
3	Id gruppo*	-
4	Categoria	C
5	Regione	VENETO
6	Provincia	VENEZIA
7	Comune	PORTO TOLLE
8	Corpo idrico*	MARE ADRIATICO
9	ID corpo idrico*	IT05CE1_4
10	Informazioni ai sensi dell'Allegato III, comma 3	-
11	Distretto idrografico*	PADANO
12	Id distretto idrografico*	ITB
13	Sub-unit distretto idrografico*	-
14	Id sub-unit distretto idrografico*	-
15	Data di redazione del profilo	marzo 2011
16	Aggiornamento e riesame	2021
<b>2.1 Descrizione dell'area di balneazione</b>		
17	Aspetti fisici dell'acqua di balneazione	fondale sabbioso
18	Descrizione generale della spiaggia e della zona circostante	spiaggia sabbiosa
19	Struttura della Zona ripariale (solo per fiumi e laghi)	-
20	Ampiezza della spiaggia	da 10 a 50 m
21	Fenomeni erosivi	si
22	Numero di bagnanti	-
23	Infrastrutture/servizi	Servizi assistenza e primo soccorso, servizi igienici, punti ristoro, strutture sportive. All'interno sulla terra ferma sono presenti: campeggio, bungalow, case mobili, ristorante, supermarket, bazar, centro animazione.
24	Accesso consentito ad animali	-
25	Autorità competente	Comune di Porto Tolle; Guardia Costiera (tel. 1530); ARPAV (mail: oaa@arpa.veneto.it)
26	Fruizioni dell'area diverse dalla balneazione	All'interno sulla terra ferma sono presenti: escursioni in bicicletta, a cavallo. Piscina, Parco giochi con giochi gonfiabili, Noleggio biciclette.

27	Immagine	
<b>2.2 Localizzazione</b>		
28	Coordinate centro (centroide) dell'area	Lat. 44,842184 - Long. 12,461031
29	Coordinate degli estremi dell'area	Lat. Inizio 44,843416 - Long. Inizio 12,461837; Lat. Fine 44,841628 - Long. Fine 12,459005
30	Estensione area	0.296 km
31	Altitudine (solo laghi e fiumi)	-
32	Mappa	
<b>2.3 Stazione di monitoraggio</b>		
33	Coordinate punto stazione	Lat. 44,842928 - Long. 12,461506
34	Criteri utilizzati per l'individuazione	attiva dal 2012 (D.P.R. n. 470/1982 e s.m.i)
35	Punto di monitoraggio supplementare	-
<b>2.4 Qualità</b>		
36	Classificazione	CLASSIFICAZIONE (anni di riferimento 2018-2021)=Eccellente - Entero 95° Perc.le=42.03 - Entero 90° Perc.le=29.05 - E. Coli 95° Perc.le=85.69 - E. Coli 95° Perc.le=58.86
37	Divieti di balneazione	2018: nessuno; 2019: nessuno; 2020: nessuno; 2021: nessuno.
38	Deroghe	nessuna
39	Trend qualitativo	stabile (eccellente)
<b>3.1 Descrizione</b>		

40	Descrizione geografica dell'area	Orientata a Sud-Est e lunga circa 740 m, la spiaggia delle Conchiglie si sviluppa sull'arenile che delimita il lato sinistro della bocca della sacca degli Scardovari (ca. 3200 Ha), a circa 800 m di distanza dalla foce del Po di Tolle nel versante Sud-Ovest. Alle sue spalle cresce una siepe di tamerice, scorre la strada arginale della sacca che collega le varie località della zona, al di là è insediato il Villaggio Turistico di Barricata con campeggi e bungalow, quindi si sviluppa un'estesa pianura alluvionale coltivata sottratta al mare da un'importante intervento di ingegneria idraulica.
41	Nome Bacino idrografico	-
42	ID bacino idrografico	-
43	Idrologia	-
<b>3.2 Cause di inquinamento</b>		
44	Trattamento acque reflue	-
45	Uso del suolo	Uso prevalente: territori agricoli 53,5 %
46	Altre cause di inquinamento	Foce a Nord_Ovest a circa 800 m del fiume Po delle Tolle ove è presente un porticciolo turistico con circa 500 posti barca.
47	Valutazioni	-
48	Mappa	
<b>3.3 Monitoraggio e valutazione<sup>1</sup></b>		
49	Classificazione	mare Adriatico - corpo idrico CE1_4 Classificazione in vigore periodo 2014-2019: Stato ecologico: sufficiente Stato chimico: non buono TRIX 2020 sufficiente
50	Qualità dei corpi idrici nell'area di influenza	fiume Po di Tolle - Classificazione in vigore periodo 2014-2019: Stato Ecologico: sufficiente; Stato Chimico: buono - LIMeco anno 2020: scarso
<b>4.1 Impatti sull'acqua di balneazione<sup>1</sup></b>		
51	Identificazione delle cause di inquinamento	Foci fluviali: fiume Po delle Tolle
52	Localizzazione	-
53	Coordinate punti di immissione	-

54	Metodologia utilizzata per la stima degli impatti	modellistica numerica previsionale (da valutarne l'eventuale applicazione in caso di declassificazione delle acque)
55	Misure di miglioramento previste o adottate	-
<b>4.2 Eventi di inquinamento di breve durata</b>		
56	Condizioni in cui si può verificare	-
57	Caratterizzazione evento	-
58	Identificazione fonte di inquinamento	modellistica numerica previsionale (da valutarne l'eventuale applicazione in caso di declassificazione delle acque)
59	Entità	modellistica numerica previsionale (da valutarne l'eventuale applicazione in caso di declassificazione delle acque)
60	Frequenza stimata	modellistica numerica previsionale (da valutarne l'eventuale applicazione in caso di declassificazione delle acque)
61	Eventi pregressi (ultimi 4 anni)	2018: nessuno; 2019: nessuno; 2020: nessuno; 2021: nessuno.
62	Misure di gestione	-
63	Organismi responsabili	Comune di Porto Tolle; Guardia Costiera (tel. 1530); ARPAV (mail: oaa@arpa.veneto.it)
<b>4.3 Situazione anomala</b>		
64	Descrizione dell'evento	-
65	Misure di gestione	-
66	Eventi pregressi (ultimi 8 anni)	2014: nessuno; 2015: nessuno; 2016: nessuno; 2017: nessuno; 2018: nessuno; 2019: nessuno; 2020: nessuno; 2021: nessuno.
67	Organismi responsabili	Comune di Porto Tolle; Guardia Costiera (tel. 1530); ARPAV (mail: oaa@arpa.veneto.it)
<b>4.4 Valutazione del potenziale di proliferazione cianobatterica</b>		
68	Valutazione delle pressioni	-
69	Eventi pregressi (ultimi 4 anni)	-
70	Effetti provocati	-
71	Misure adottate	-
72	Caratterizzazione evento	-
73	Possibilità che l'evento possa verificarsi nel futuro	-
<b>4.5 Valutazione del potenziale di proliferazione di macroalghe e/o fitoplancton e/o</b>		
74	Tipologia di proliferazione.	-
75	Eventi pregressi (ultimi 4 anni)	-
76	Effetti provocati	-
77	Misure adottate	-
78	Possibilità che l'evento possa verificarsi nel futuro	-