
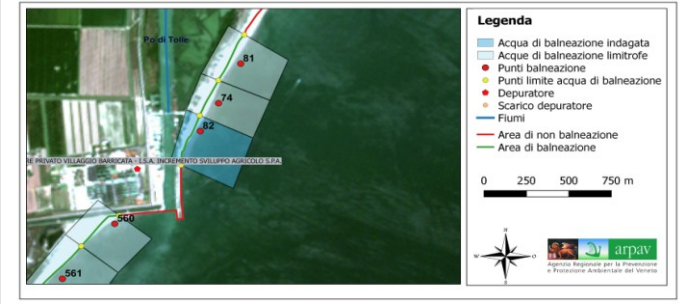
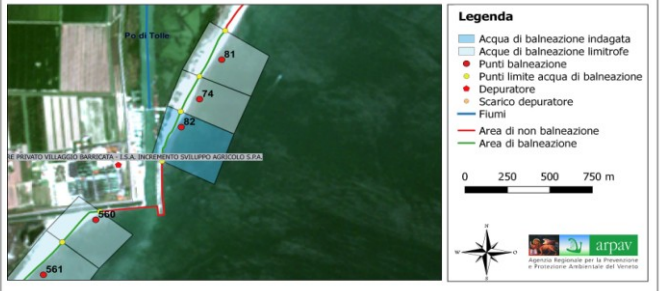


<b>1.1 Dati identificativi</b>		
1	Denominazione acqua di balneazione*	BARRICATA SUD
2	Id acqua di balneazione*	IT005029039006
3	Id gruppo*	-
4	Categoria	C
5	Regione	VENETO
6	Provincia	VENEZIA
7	Comune	PORTO TOLLE
8	Corpo idrico*	MARE ADRIATICO
9	ID corpo idrico*	IT05CE1_4
10	Informazioni ai sensi dell'Allegato III, comma 3	-
11	Distretto idrografico*	PADANO
12	Id distretto idrografico*	ITB
13	Sub-unit distretto idrografico*	-
14	Id sub-unit distretto idrografico*	-
15	Data di redazione del profilo	marzo 2011
16	Aggiornamento e riesame	2020
<b>2.1 Descrizione dell'area di balneazione</b>		
17	Aspetti fisici dell'acqua di balneazione	fondale sabbioso
18	Descrizione generale della spiaggia e della zona circostante	spiaggia sabbiosa
19	Struttura della Zona ripariale (solo per fiumi e laghi)	-
20	Ampiezza della spiaggia	da 15 a 25 m
21	Fenomeni erosivi	si
22	Numero di bagnanti	-
23	Infrastrutture/servizi	Servizi assistenza e primo soccorso, servizi igienici, punti ristoro, strutture sportive. All'interno sulla terra ferma sono presenti: campeggio, bungalow, case mobili, ristorante, supermarket, bazar, centro animazione, ecc. completano l'offerta. Mini-club per bambini
24	Accesso consentito ad animali	-
25	Autorità competente	Comune di Porto Tolle; Guardia Costiera (tel. 1530); ARPAV (mail: oaa@arpa.veneto.it)
26	Fruizioni dell'area diverse dalla balneazione	Noleggio natanti. All'interno sulla terra ferma sono presenti: escursioni in bicicletta, a cavallo. Piscina, Parco giochi con giochi gonfiabili, Noleggio biciclette. Presso la spiaggia si noleggiavano: canoa, pesca, bird-watching e barche.

27	Immagine	
<b>2.2 Localizzazione</b>		
28	Coordinate centro (centroide) dell'area	Lat. 44,847301 - Long. 12,468683
29	Coordinate degli estremi dell'area	Lat. Inizio 44,849263 - Long. Inizio 12,467839; Lat. Fine 44,846358 - Long. Fine 12,466455
30	Estensione area	0.347 km
31	Altitudine (solo laghi e fiumi)	-
32	Mappa	
<b>2.3 Stazione di monitoraggio</b>		
33	Coordinate punto stazione	Lat. 44,848348 - Long. 12,467885
34	Criteri utilizzati per l'individuazione	attiva dal 1984 (D.P.R. n. 470/1982 e s.m.i)
35	Punto di monitoraggio supplementare	-
<b>2.4 Qualità</b>		
36	Classificazione	CLASSIFICAZIONE 2017-2020=Eccellente Entero 95° Perc.le=22.83 Entero 90° Perc.le=14.63 E. Coli 95° Perc.le=59.14 E. Coli 95° Perc.le=41.84
37	Divieti di balneazione	2017: nessuno; 2018: nessuno; 2019: nessuno; 2020: nessuno.
38	Deroghe	nessuna
39	Trend qualitativo	stabile (eccellente)
<b>3.1 Descrizione</b>		

40	Descrizione geografica dell'area	<p>La spiaggia Barricata (o spiaggia di Bonelli), lunga più di 3000 m, si sviluppa su uno scanno naturale "Scanno Barricata" alle foci del fiume Po di Tolle. Alle sue spalle, al di là della valle S. Guglielmo, scorre il fiume, e si sviluppa un'estesa pianura alluvionale coltivata sottratta al mare da un'importante intervento di ingegneria idraulica. Nella parte sud si sviluppa la Sacca degli Scardovari/Bottonera, un'area ad acque di transizione di circa 3200 Ha. Orientata a Sud-Est, la spiaggia Barricata è inserita in un contesto naturale e ancora selvaggio, sulle sponde dell'Adriatico, nell'area del delta del Po, ambiente alluvionale, costituito da lagune, stagni, isole, dune e distese di campagne. Raggiungibile a piedi attraversando un ponte di barche sul Po delle Tolle, dalla Via del Mare nei pressi del Villaggio Barricata e la Sacca degli Scardovari/Bottonera</p>
41	Nome Bacino idrografico	-
42	ID bacino idrografico	-
43	Idrologia	-
<b>3.2 Cause di inquinamento</b>		
44	Trattamento acque reflue	-
45	Uso del suolo	Uso prevalente: territori agricoli 53,5 %
46	Altre cause di inquinamento	Foce a Sud a circa 1,0 Km del fiume Po delle Tolle ove è presente un porticciolo turistico con circa 500 posti barca
47	Valutazioni	-
48	Mappa	 <p>The map shows the coastal area near the Po di Tolle delta. It includes a legend with the following items: 'Acqua di balneazione indagata' (blue square), 'Acque di balneazione limitrofe' (light blue square), 'Punti balneazione' (red dot), 'Punti limite acqua di balneazione' (yellow dot), 'Depuratore' (red star), 'Scarico depuratore' (red circle), 'Fiumi' (blue line), 'Area di non balneazione' (red line), and 'Area di balneazione' (green line). A scale bar indicates 0, 250, 500, and 750 meters. The map also shows a compass rose and the arpav logo.</p>
<b>3.3 Monitoraggio e valutazione<sup>1</sup></b>		
49	Classificazione	<p>mare Adriatico - corpo idrico CE1_4            Classificazione in vigore periodo 2014-2019: Stato ecologico: sufficiente Stato chimico: non buono            TRIX 2019: mediocre</p>
50	Qualità dei corpi idrici nell'area di influenza	<p>fiume Po di Tolle - Classificazione in vigore periodo 2010-2013: Stato Ecologico: sufficiente; Stato Chimico: buono - LIMeco anno 2019: sufficiente</p>
<b>4.1 Impatti sull'acqua di balneazione<sup>1</sup></b>		

51	Identificazione delle cause di inquinamento	Foci fluviali: fiume Po delle Tolle
52	Localizzazione	-
53	Coordinate punti di immissione	-
54	Metodologia utilizzata per la stima degli impatti	modellistica numerica previsionale (da valutarne l'eventuale applicazione in caso di declassificazione delle acque)
55	Misure di miglioramento previste o adottate	-
<b>4.2 Eventi di inquinamento di breve durata</b>		
56	Condizioni in cui si può verificare	-
57	Caratterizzazione evento	-
58	Identificazione fonte di inquinamento	modellistica numerica previsionale (da valutarne l'eventuale applicazione in caso di declassificazione delle acque)
59	Entità	modellistica numerica previsionale (da valutarne l'eventuale applicazione in caso di declassificazione delle acque)
60	Frequenza stimata	modellistica numerica previsionale (da valutarne l'eventuale applicazione in caso di declassificazione delle acque)
61	Eventi pregressi (ultimi 4 anni)	2017: nessuno; 2018: nessuno; 2019: nessuno; 2020: nessuno.
62	Misure di gestione	-
63	Organismi responsabili	Comune di Porto Tolle; Guardia Costiera (tel. 1530); ARPAV (mail: oaa@arpa.veneto.it)
<b>4.3 Situazione anomala</b>		
64	Descrizione dell'evento	-
65	Misure di gestione	-
66	Eventi pregressi (ultimi 8 anni)	2013: nessuno; 2014: nessuno; 2015: nessuno; 2016: nessuno; 2017: nessuno; 2018: nessuno; 2019: nessuno; 2020: nessuno.
67	Organismi responsabili	Comune di Porto Tolle; Guardia Costiera (tel. 1530); ARPAV (mail: oaa@arpa.veneto.it)
<b>4.4 Valutazione del potenziale di proliferazione cianobatterica</b>		
68	Valutazione delle pressioni	-
69	Eventi pregressi (ultimi 4 anni)	-
70	Effetti provocati	-
71	Misure adottate	-
72	Caratterizzazione evento	-
73	Possibilità che l'evento possa verificarsi nel futuro	-
<b>4.5 Valutazione del potenziale di proliferazione di macroalghe e/o fitoplancton e/o</b>		
74	Tipologia di proliferazione.	0
75	Eventi pregressi (ultimi 4 anni)	Presenza <i>Ostreopsis ovata</i> > 10000 cell/l (rif. Rapporti istisan 14/19): 2016: nessuno; 2017: nessuno; 2018: nessuno; 2019 nessuno.

---

76	Effetti provocati	-
77	Misure adottate	-
78	Possibilità che l'evento possa verificarsi nel futuro	-