



# Bollettino BOE DELTA DEL PO

# 27

# del 27 Gennaio 2019

## SITUAZIONE METEOROLOGICA GENERALE

dal

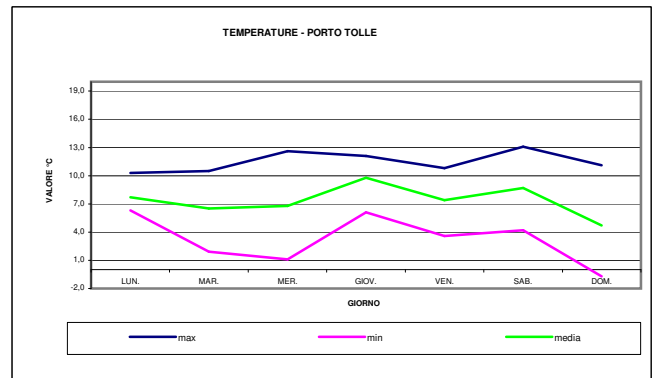
03/12/2018

al

09/12/2018

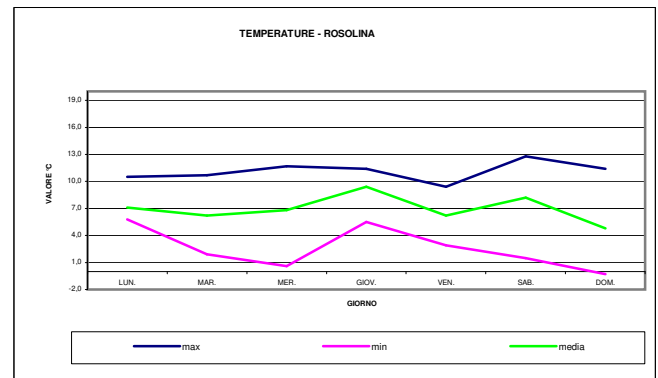
### Porto Tolle

TEMPERATURA	LUN.	MAR.	MER.	GIOV.	VEN.	SAB.	DOM.
max	10,3	10,5	12,6	12,1	10,8	13,1	11,1
min	6,3	1,9	1,1	6,1	3,6	4,2	-0,7
media	7,7	6,5	6,8	9,8	7,4	8,7	4,7
precipitazioni mm	0,0	0,0	0,0	0,0	0,0	3,0	0,0
condizioni meteo				N.D.			



### Rosolina

TEMPERATURA	LUN.	MAR.	MER.	GIOV.	VEN.	SAB.	DOM.
max	10,5	10,7	11,7	11,4	9,4	12,8	11,4
min	5,8	1,9	0,6	5,5	2,9	1,5	-0,3
media	7,1	6,2	6,8	9,4	6,2	8,2	4,8
precipitazioni mm	0,0	0,0	0,0	0,0	0,0	2,8	0,0
condizioni meteo				N.D.			



N.D. non disponibile

## Localizzazione delle sonde



Il bollettino è suddiviso in tre sezioni; nella prima sezione sono contenuti i valori medi, minimi e massimi dei dati non validati riferiti al giorno precedente l'emissione del bollettino giornaliero e la tendenza, di ogni singolo valore, rispetto ai dati del giorno prima. Nella seconda sezione sono inseriti i grafici che illustrano il confronto dei singoli parametri tra le varie aree lagunari monitorate. I dati utilizzati per l'elaborazione risultano essere quelli validati e riguardano la settimana di riferimento indicata. Nella terza sezione sono rappresentati: i dati di marea, prodotti dalla Rete mareografica nazionale rilevati presso la stazione di Venezia e di Ravenna e i dati medi di portata rilevati presso la stazione ARPA dell'Emilia Romagna di Pontelagoscuro.



**Bollettino BOE DELTA DEL PO****27****del 27 Gennaio 2019****SEZIONE 1****MEDIE DEI DATI IN ATTESA DI VALIDAZIONE E ANDAMENTO RISPETTO AL VALORE DEL GIORNO PRECEDENTE**

<b>TEMPERATURA °C</b>										
	STATO SENSORE	medio			min			max		
DATA	26/1/19	25/1/19	26/1/19		25/1/19	26/1/19		25/1/19	26/1/19	
BASSON	A	5,9	5,4	↓	5,0	4,1	↓	7,1	6,7	↓
MARINETTA	A	5,8	5,9	↑	5,0	5,2	↑	6,9	7,2	↑
SCARDOVARI INTERNO	A	5,6	5,3	↓	5,4	5,0	↓	5,9	5,6	↓
SCARDOVARI MARE	A	6,6	6,3	↓	5,4	5,3	↓	7,6	7,5	↓
VALLONA	A	5,1	4,6	↓	4,7	3,9	↓	5,9	5,1	↓
CANARIN	A	6,5	6,4	↓	5,8	4,7	↓	7,6	7,1	↓
BARBAMARCO	A	5,7	5,8	↑	4,9	5,3	↑	6,5	6,4	↓

<b>pH unità di pH</b>										
	STATO SENSORE	medio			min			max		
DATA	26/1/19	25/1/19	26/1/19		25/1/19	26/1/19		25/1/19	26/1/19	
BASSON	A	8,3	8,3	→	8,3	8,3	→	8,4	8,4	→
MARINETTA	A	8,6	8,6	→	8,6	8,5	↓	8,7	8,6	↓
SCARDOVARI INTERNO	A	8,5	8,6	↑	8,4	8,5	↑	8,6	8,6	→
SCARDOVARI MARE	A	8,2	8,2	→	8,2	8,1	↓	8,4	8,3	↓
VALLONA	A	8,3	8,4	↑	8,2	8,3	↑	8,4	8,4	→
CANARIN	A	8,2	8,2	→	8,2	8,2	→	8,3	8,4	↑
BARBAMARCO	A	8,4	8,4	→	8,4	8,4	→	8,5	8,5	→

A sonda attiva

N.A. sonda disattivata

\*\* collegamento interrotto

\*\*\* medie dati parziali

# dato non disponibile-elettrodo di misura in attesa di manutenzione

@ sonda in manutenzione



**Bollettino BOE DELTA DEL PO**

**27**

**del 27 Gennaio 2019**

<b>SALINITA' ‰</b>										
	STATO SENSORE	medio			min			max		
DATA	26/1/19	25/1/19	26/1/19	25/1/19	26/1/19	25/1/19	26/1/19	25/1/19	26/1/19	
BASSON	A	19,2	16,4	↓	15,3	10,7	↓	27,9	28,6	↑
MARINETTA	#	0,0	0,0		0,0	0,0		0,0	0,0	
SCARDOVARI INTERNO	A	31,4	31,4	→	31,3	31,4	↑	31,5	31,5	→
SCARDOVARI MARE	A	14,5	9,5	↓	10,2	8,4	↓	24,6	11,4	↓
VALLONA	A	25,5	24,3	↓	23,2	23,5	↑	28,8	24,5	↓
CANARIN	A	23,6	28,6	↑	15,8	22,4	↑	29,4	33,8	↑
BARBAMARCO	A	25,1	24,6	↓	21,7	22,7	↑	27,1	26,0	↓

<b>OSSIGENO DISCIOLTO mg/L</b>										
	STATO SENSORE	medio			min			max		
DATA	26/1/19	25/1/19	26/1/19	25/1/19	26/1/19	25/1/19	26/1/19	25/1/19	26/1/19	
BASSON	A	10,8	11,5	↑	9,8	10,0	↑	12,1	13,4	↑
MARINETTA	A	10,6	10,7	↑	10,1	9,7	↓	11,7	12,7	↑
SCARDOVARI INTERNO	A	11,4	11,6	↑	11,0	11,2	↑	11,6	12,0	↑
SCARDOVARI MARE	A	13,3	13,5	↑	11,8	12,5	↑	14,9	14,9	→
VALLONA	A	10,9	11,4	↑	10,1	10,2	↑	12,0	12,3	↑
CANARIN	A	10,4	10,4	→	9,3	9,1	↓	11,3	12,8	↑
BARBAMARCO	A	10,5	10,8	↑	10,1	10,1	→	11,1	12,1	↑

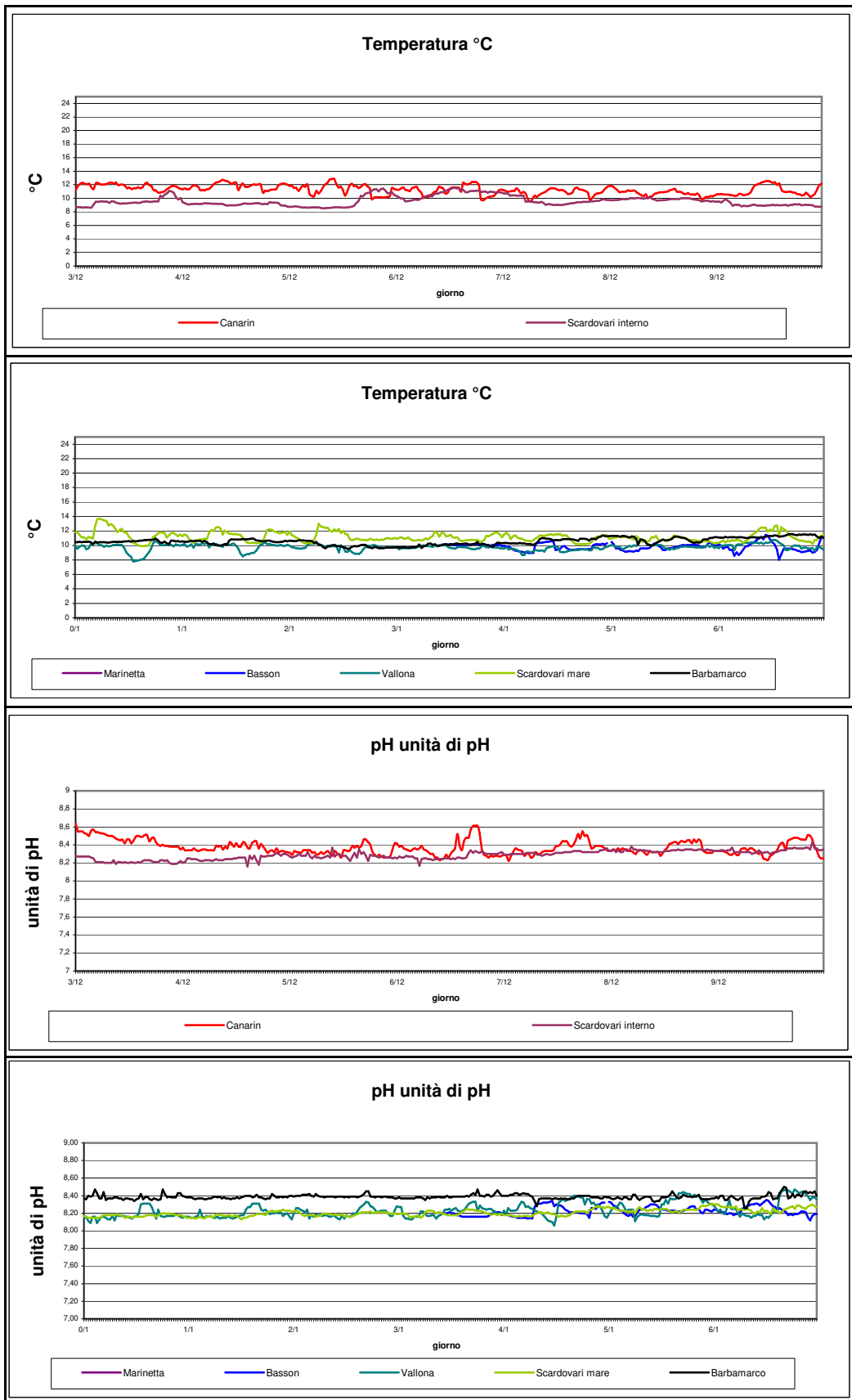
<b>CLOROFILLA ug/L</b>										
	STATO SENSORE	medio			min			max		
DATA	26/1/19	25/1/19	26/1/19	25/1/19	26/1/19	25/1/19	26/1/19	25/1/19	26/1/19	
SCARDOVARI INTERNO	A	0,9	0,9	→	0,6	0,6	→	1,6	1,3	↓
SCARDOVARI MARE	A	9,7	9,7	→	8,5	8,8	↑	11,7	11,0	↓
BARBAMARCO	A	2,6	2,5	↓	1,8	1,6	↓	4,1	5,2	↑



arpav

SEZIONE 2

GRAFICI DEI DATI VALIDATI dal 03/12/2018 al 09/12/2018





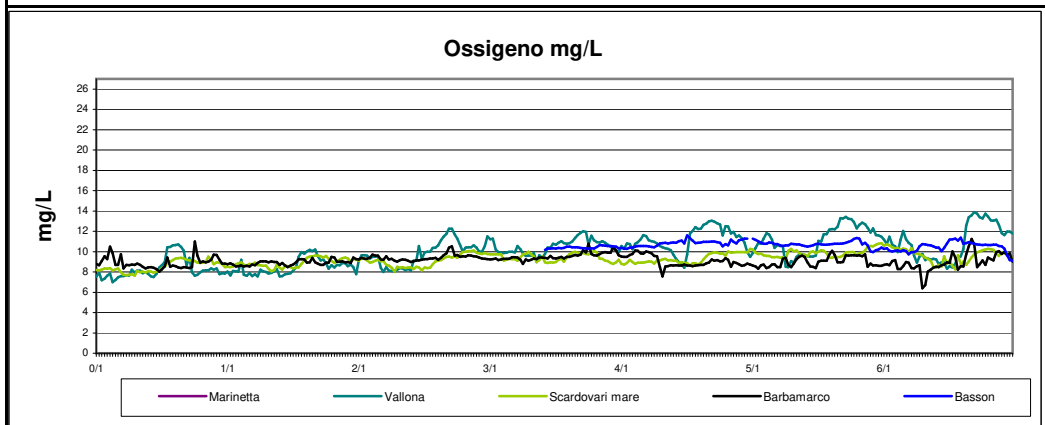
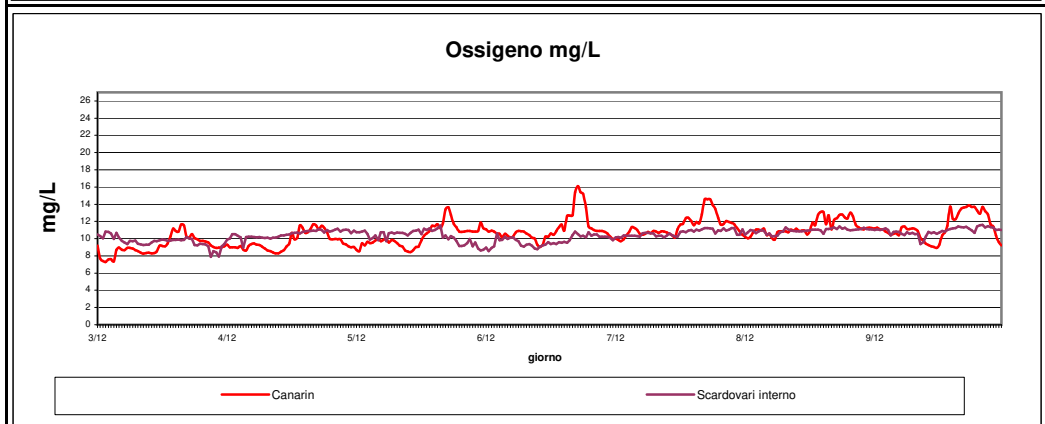
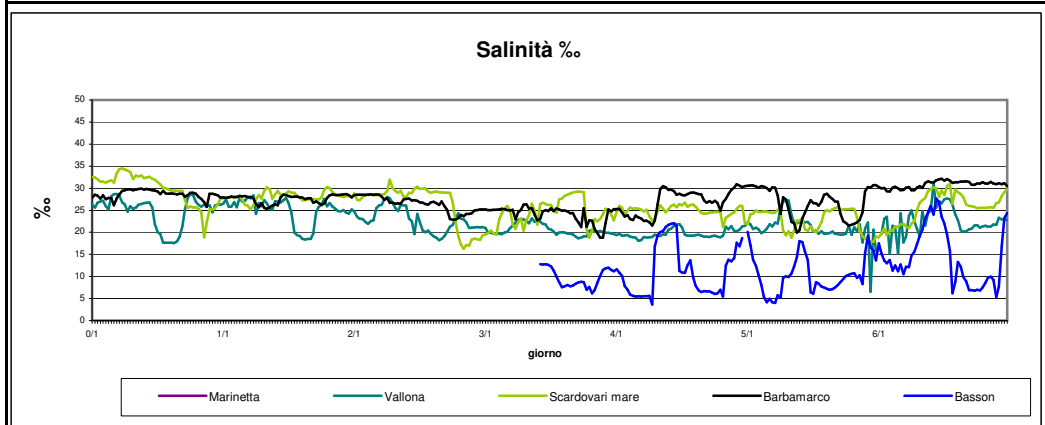
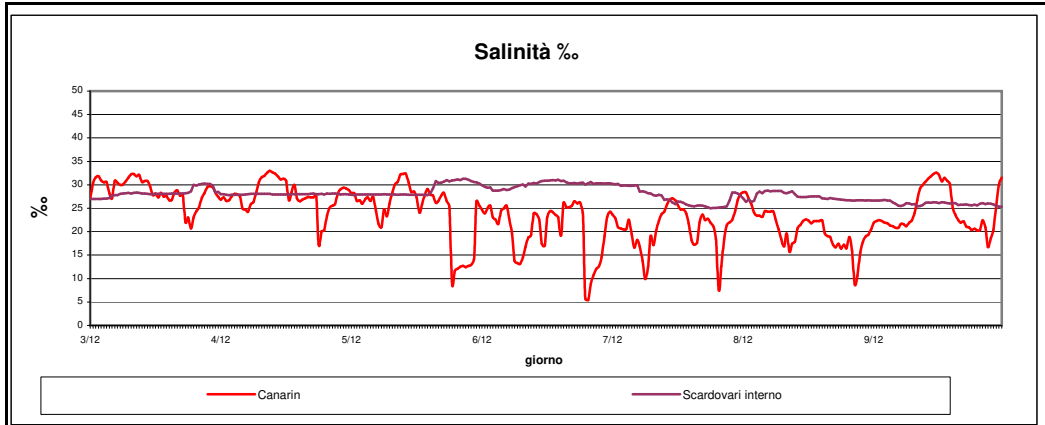
arpav

Dipartimento Provinciale di Rovigo  
SERVIZIO STATO DELL'AMBIENTE  
www.arpa.veneto.it

Bollettino BOE DELTA DEL PO

27

del 27 Gennaio 2019





arpav

Dipartimento Provinciale di Rovigo  
SERVIZIO STATO DELL'AMBIENTE  
www.arpa.veneto.it

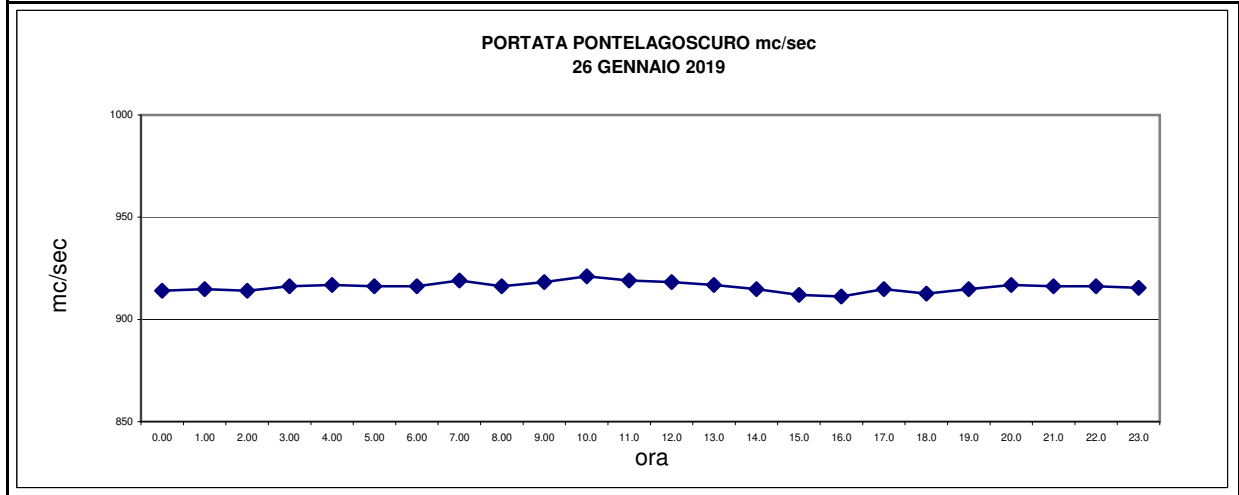
## Bollettino BOE DELTA DEL PO

27

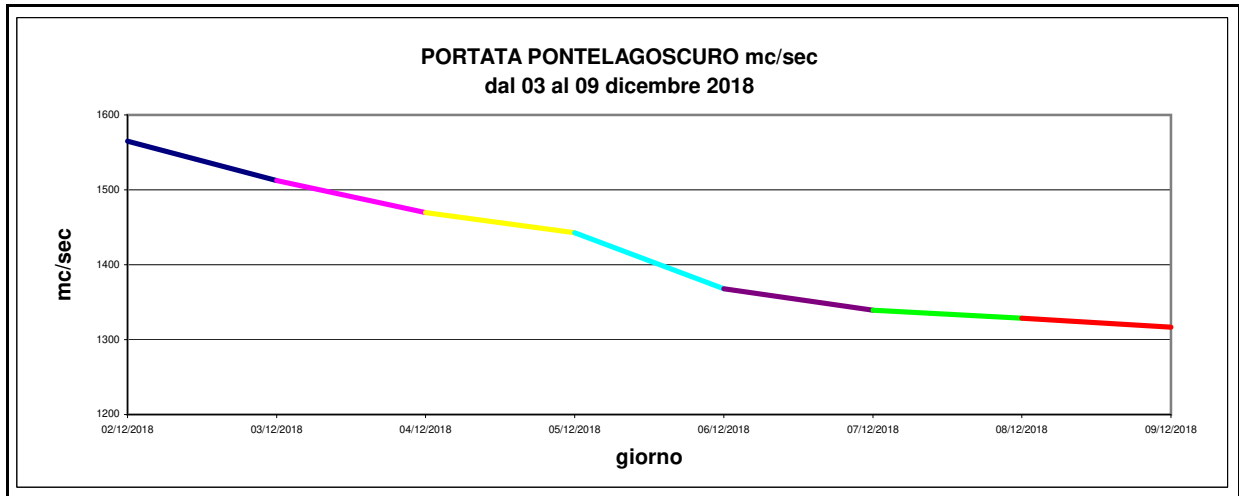
del 27 Gennaio 2019

### SEZIONE 3

RAPPRESENTAZIONE GRAFICA GIORNALIERA DELLA PORTATA



RAPPRESENTAZIONE GRAFICA SETTIMANALE DELLA PORTATA



RAPPRESENTAZIONE GRAFICA SETTIMANALE DELLA MAREA

