

# Bollettino BOE DELTA DEL PO

# 98

# del 08 Aprile 2021

## SITUAZIONE METEOROLOGICA GENERALE

dal

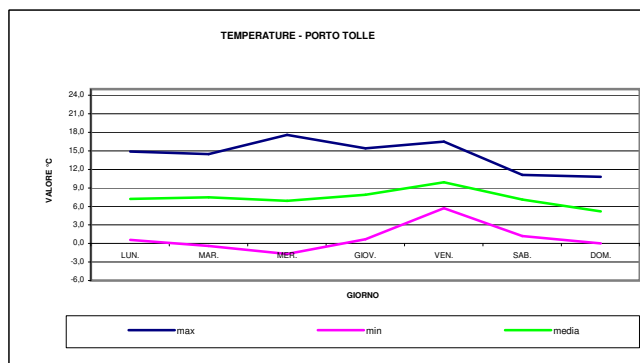
01/03/2021

al

07/03/2021

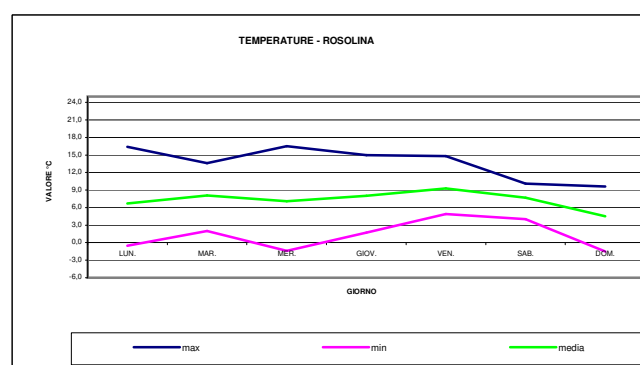
### Porto Tolle

TEMPERATURA	LUN.	MAR.	MER.	GIOV.	VEN.	SAB.	DOM.
max	14,9	14,5	17,6	15,4	16,5	11,1	10,8
min	0,6	-0,4	-1,7	0,7	5,7	1,2	0,0
media	7,2	7,5	6,9	7,9	9,9	7,1	5,2
precipitazioni mm	0,0	0,0	0,0	0,0	0,0	15,2	0,0
condizioni meteo							



### Rosolina

TEMPERATURA	LUN.	MAR.	MER.	GIOV.	VEN.	SAB.	DOM.
max	16,4	13,6	16,5	15,0	14,8	10,1	9,6
min	-0,5	2,0	-1,4	1,7	4,9	4,0	-1,5
media	6,7	8,1	7,1	8,0	9,3	7,7	4,5
precipitazioni mm	0,0	0,0	0,2	0,0	0,0	4,0	0,0
condizioni meteo							

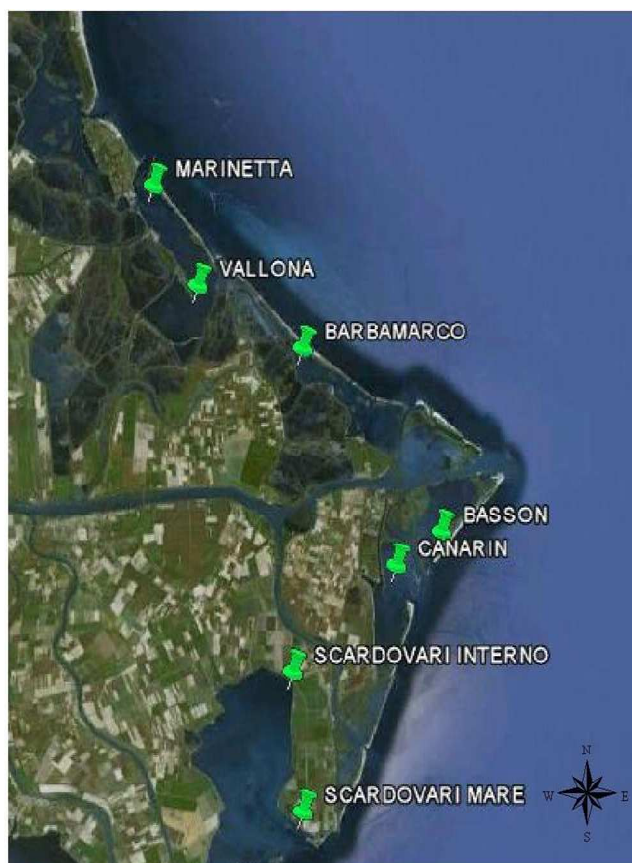


N.D. non disponibile

Il bollettino è suddiviso in tre sezioni; nella prima sezione sono contenuti i valori medi, minimi e massimi dei dati non validati riferiti al giorno precedente l'emissione del bollettino giornaliero e la tendenza, di ogni singolo valore, rispetto ai dati del giorno prima. Nella seconda sezione sono inseriti i grafici che illustrano il confronto dei singoli parametri tra le varie aree lagunari monitorate. I dati utilizzati per l'elaborazione risultano essere quelli validati e riguardano la settimana di riferimento indicata. Nella terza sezione sono rappresentati: i dati di marea, prodotti dalla Rete mareografica nazionale rilevati presso la stazione di Venezia e di Ravenna e i dati medi di portata rilevati presso la stazione ARPA dell'Emilia Romagna di Pontelagoscuro.



### Localizzazione delle sonde



**SEZIONE 1**

**MEDIE DEI DATI IN ATTESA DI VALIDAZIONE E ANDAMENTO RISPETTO AL VALORE DEL GIORNO PRECEDENTE**

<b>TEMPERATURA °C</b>										
	STATO SENSORE	medio			min			max		
DATA	7/4/21	6/4/21	7/4/21		6/4/21	7/4/21		6/4/21	7/4/21	
BASSON	A	12,0	10,6	↓	10,3	8,8	↓	13,0	12,4	↓
MARINETTA	@	0,0	0,0		0,0	0,0		0,0	0,0	
SCARDOVARI INTERNO	A	14,0	12,4	↓	12,8	12,0	↓	14,8	12,8	↓
SCARDOVARI MARE	A	12,8	11,3	↓	11,4	10,3	↓	14,5	12,0	↓
VALLONA	A	13,1	11,0	↓	11,0	9,9	↓	14,8	11,6	↓
CANARIN	A	12,2	11,1	↓	10,4	9,5	↓	13,3	11,9	↓
BARBAMARCO	A	12,9	11,4	↓	11,4	10,7	↓	14,9	12,0	↓

<b>pH unità di pH</b>										
	STATO SENSORE	medio			min			max		
DATA	7/4/21	6/4/21	7/4/21		6/4/21	7/4/21		6/4/21	7/4/21	
BASSON	A	8,4	8,4	→	8,3	8,4	↑	8,4	8,5	↑
MARINETTA	@	0,0	0,0		0,0	0,0		0,0	0,0	
SCARDOVARI INTERNO	A	8,2	8,2	→	8,2	8,1	↓	8,3	8,2	↓
SCARDOVARI MARE	A	8,4	8,4	→	8,3	8,3	→	8,5	8,6	↑
VALLONA	A	8,4	8,3	↓	8,3	8,3	→	8,5	8,4	↓
CANARIN	A	8,3	8,3	→	8,3	8,2	↓	8,4	8,3	↓
BARBAMARCO	A	8,7	8,6	↓	8,6	8,6	→	8,8	8,7	↓

- A sonda attiva
- N.A. sonda disattivata
- \*\* collegamento interrotto
- \*\*\* medie dati parziali
- # dato non disponibile-elettrodo di misura in attesa di manutenzione
- @ sonda in manutenzione

<b>SALINITA' ‰</b>										
	STATO SENSORE	medio			min			max		
DATA	7/4/21	6/4/21	7/4/21		6/4/21	7/4/21		6/4/21	7/4/21	
BASSON	A	28,7	25,1	↓	17,7	16,9	↓	34,1	32,9	↓
MARINETTA	@	0,0	0,0		0,0	0,0		0,0	0,0	
SCARDOVARI INTERNO	#	0,0	0,0		0,0	0,0		0,0	0,0	
SCARDOVARI MARE	A	23,6	26,6	↑	19,5	23,5	↑	28,6	31,6	↑
VALLONA	A	19,8	20,7	↑	18,4	18,7	↑	21,2	22,2	↑
CANARIN	A	27,1	26,8	↓	22,5	21,9	↓	33,7	35,1	↑
BARBAMARCO	A	28,5	29,2	↑	26,5	26,3	↓	34,6	30,8	↓

<b>OSSIGENO DISCIOLTO mg/L</b>										
	STATO SENSORE	medio			min			max		
DATA	7/4/21	6/4/21	7/4/21		6/4/21	7/4/21		6/4/21	7/4/21	
BASSON	A	8,6	9,4	↑	7,7	8,3	↑	9,3	10,6	↑
MARINETTA	@	0,0	0,0		0,0	0,0		0,0	0,0	
SCARDOVARI INTERNO	A	9,3	9,4	↑	8,5	8,7	↑	10,3	10,0	↓
SCARDOVARI MARE	A	8,4	8,6	↑	6,2	8,0	↑	9,1	9,2	↑
VALLONA	A	8,7	8,5	↓	8,2	8,0	↓	9,4	8,9	↓
CANARIN	A	8,1	8,3	↑	7,3	7,8	↑	8,7	8,7	→
BARBAMARCO	A	8,0	8,2	↑	6,6	7,3	↑	9,4	9,5	↑

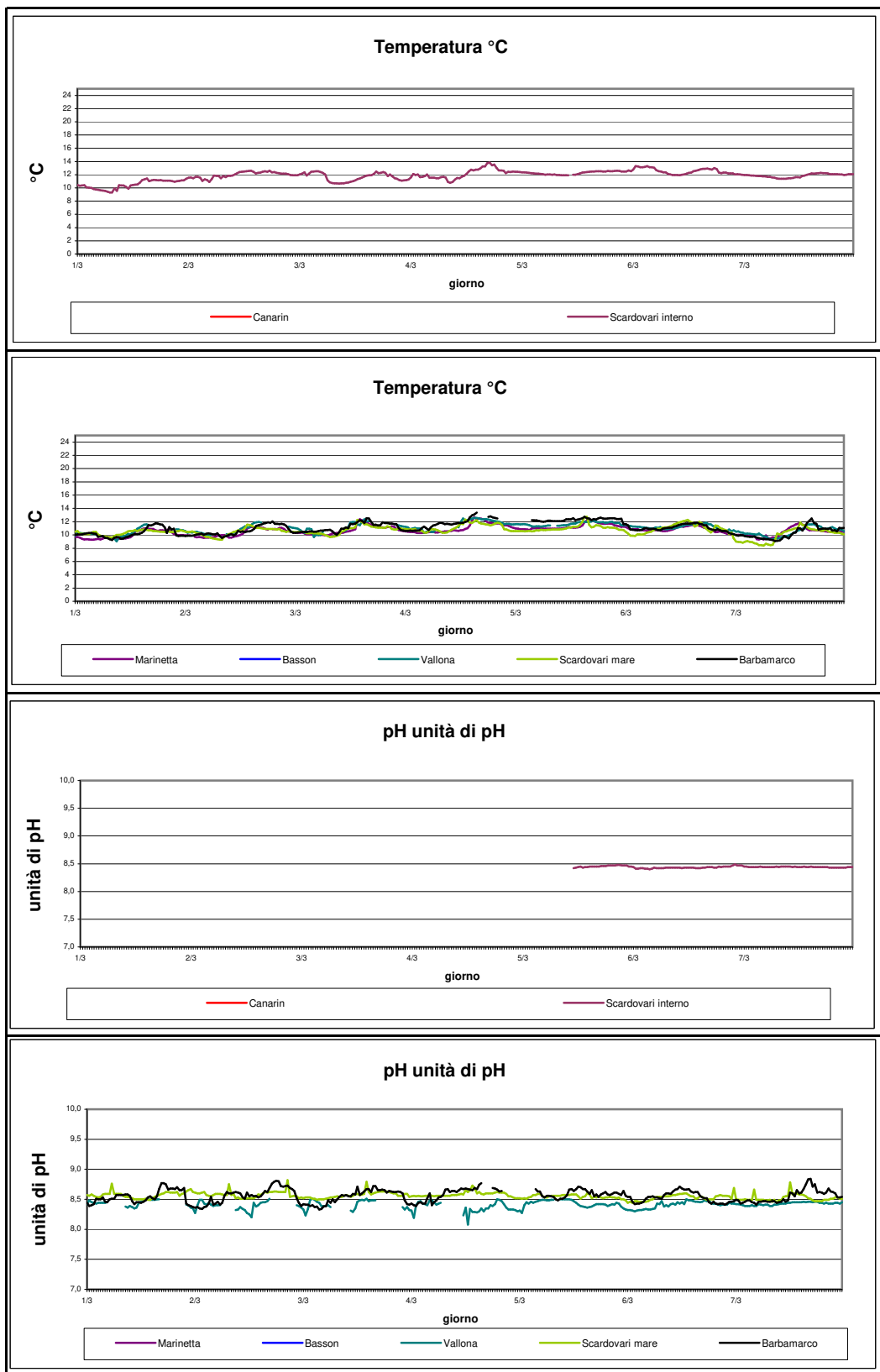
<b>CLOROFILLA ug/L</b>										
	STATO SENSORE	medio			min			max		
DATA	7/4/21	6/4/21	7/4/21		6/4/21	7/4/21		6/4/21	7/4/21	
SCARDOVARI INTERNO	A	1,3	0,6	↓	0,2	0,1	↓	2,4	1,2	↓
SCARDOVARI MARE	A	20,8	25,5	↑	17,5	21,0	↑	26,3	29,5	↑
BARBAMARCO	A	2,7	2,2	↓	0,6	0,9	↑	8,8	3,9	↓



arpav

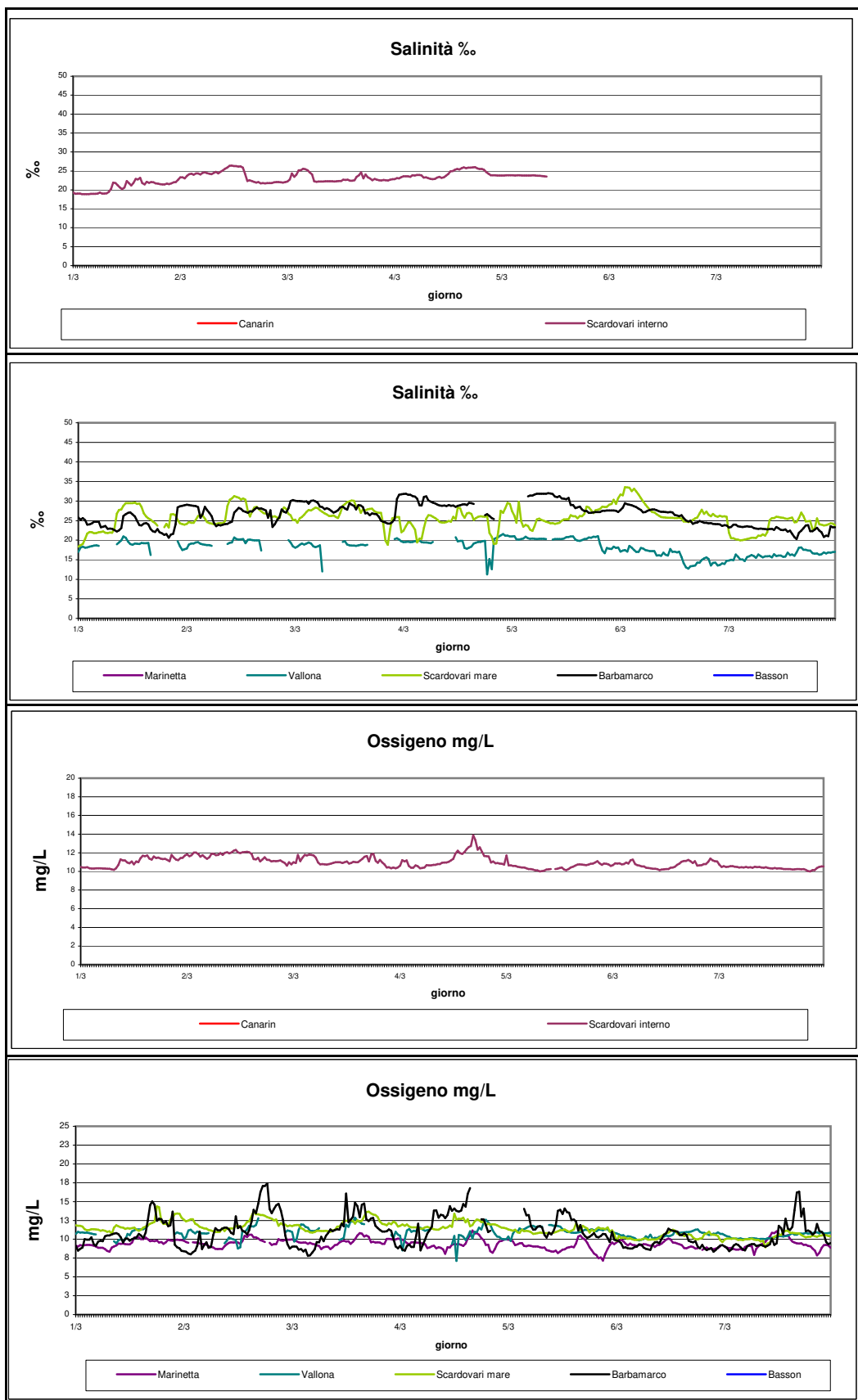
SEZIONE 2

GRAFICI DEI DATI VALIDATI dal 01/03/2021 al 07/03/2021





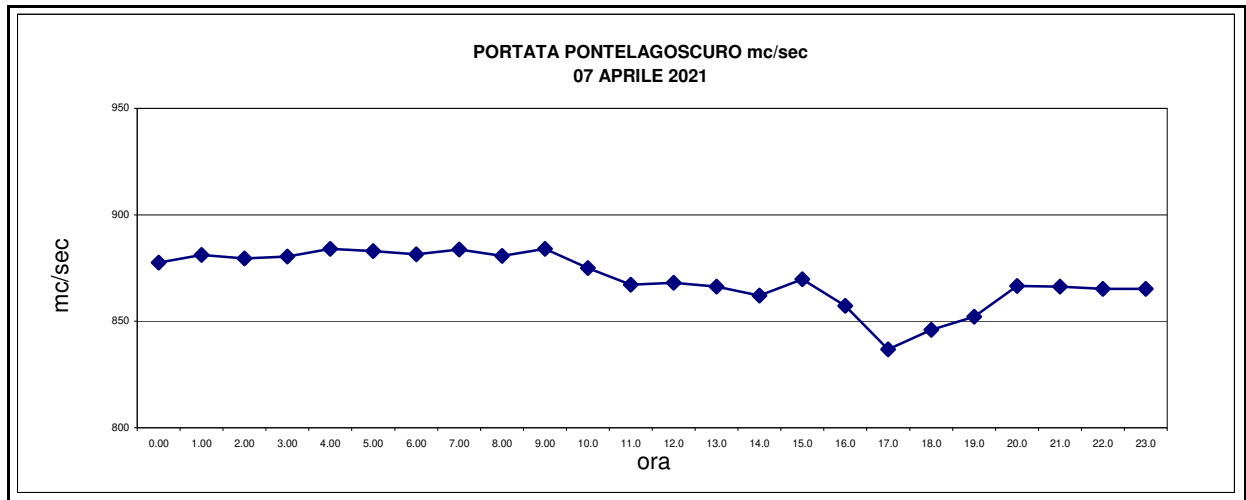
arpav



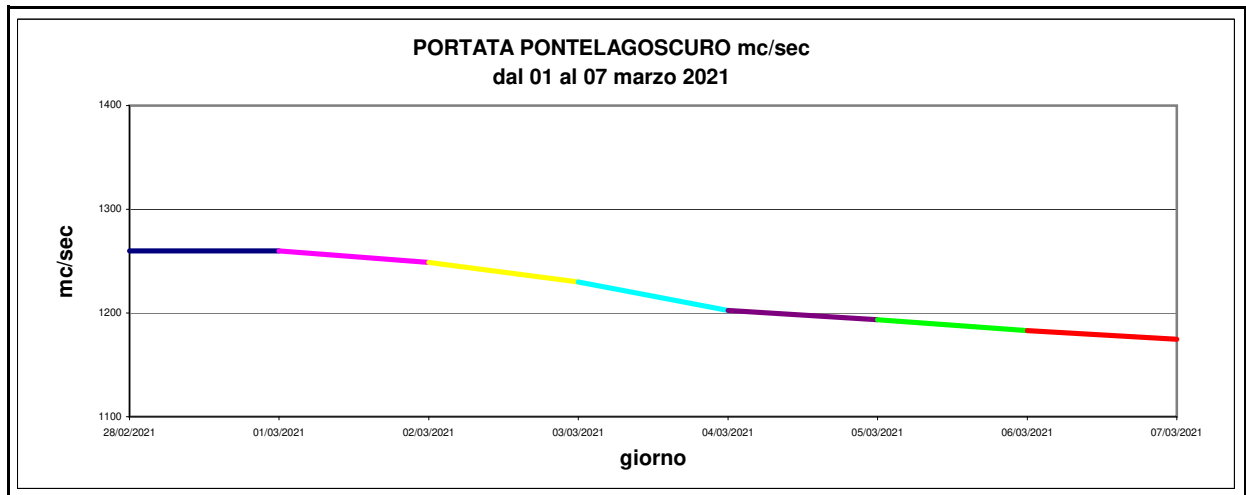


SEZIONE 3

RAPPRESENTAZIONE GRAFICA GIORNALIERA DELLA PORTATA



RAPPRESENTAZIONE GRAFICA SETTIMANALE DELLA PORTATA



RAPPRESENTAZIONE GRAFICA SETTIMANALE DELLA MAREA

