

# Bollettino BOE DELTA DEL PO

# 101

# del 11 Aprile 2021

## SITUAZIONE METEOROLOGICA GENERALE

dal

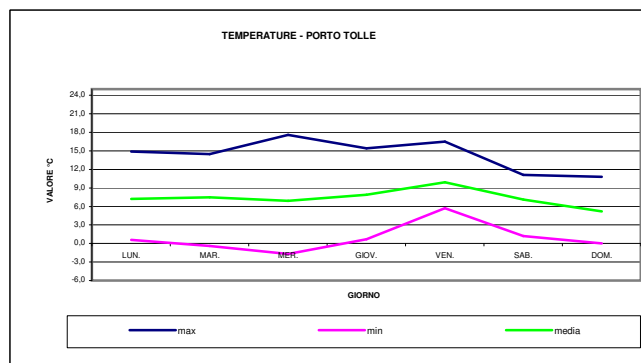
01/03/2021

al

07/03/2021

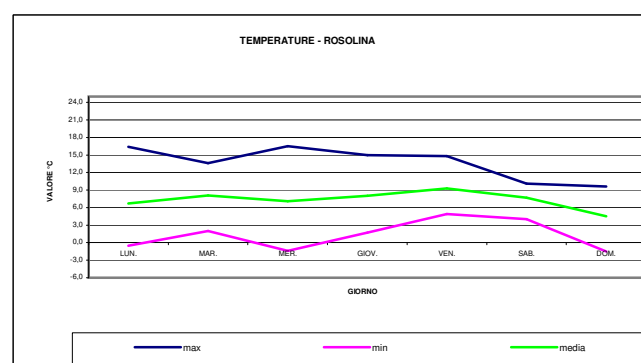
### Porto Tolle

TEMPERATURA	LUN.	MAR.	MER.	GIOV.	VEN.	SAB.	DOM.
max	14,9	14,5	17,6	15,4	16,5	11,1	10,8
min	0,6	-0,4	-1,7	0,7	5,7	1,2	0,0
media	7,2	7,5	6,9	7,9	9,9	7,1	5,2
precipitazioni mm	0,0	0,0	0,0	0,0	0,0	15,2	0,0
condizioni meteo							



### Rosolina

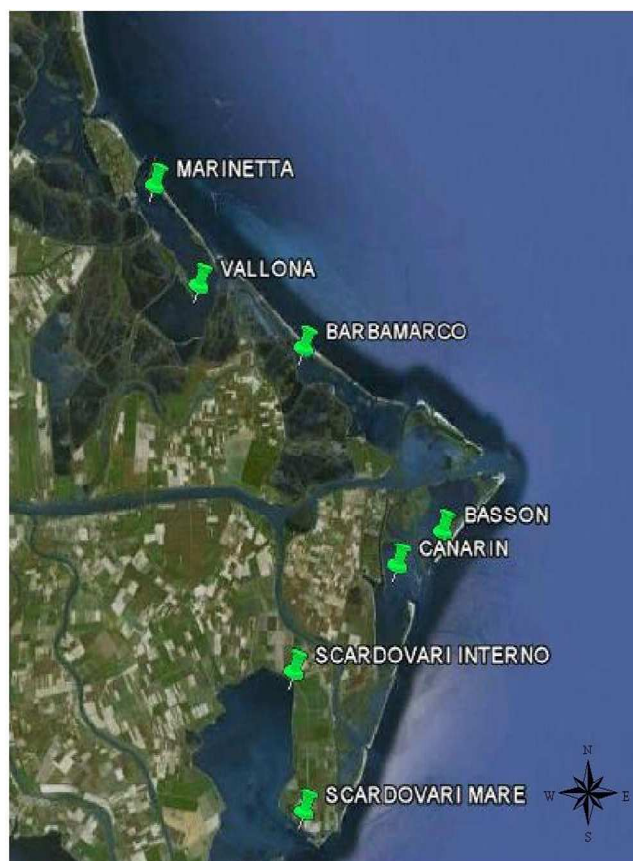
TEMPERATURA	LUN.	MAR.	MER.	GIOV.	VEN.	SAB.	DOM.
max	16,4	13,6	16,5	15,0	14,8	10,1	9,6
min	-0,5	2,0	-1,4	1,7	4,9	4,0	-1,5
media	6,7	8,1	7,1	8,0	9,3	7,7	4,5
precipitazioni mm	0,0	0,0	0,2	0,0	0,0	4,0	0,0
condizioni meteo							



N.D. non disponibile

Il bollettino è suddiviso in tre sezioni; nella prima sezione sono contenuti i valori medi, minimi e massimi dei dati non validati riferiti al giorno precedente l'emissione del bollettino giornaliero e la tendenza, di ogni singolo valore, rispetto ai dati del giorno prima. Nella seconda sezione sono inseriti i grafici che illustrano il confronto dei singoli parametri tra le varie aree lagunari monitorate. I dati utilizzati per l'elaborazione risultano essere quelli validati e riguardano la settimana di riferimento indicata. Nella terza sezione sono rappresentati: i dati di marea, prodotti dalla Rete mareografica nazionale rilevati presso la stazione di Venezia e di Ravenna e i dati medi di portata rilevati presso la stazione ARPA dell'Emilia Romagna di Pontelagoscuro.

### Localizzazione delle sonde



**SEZIONE 1**

**MEDIE DEI DATI IN ATTESA DI VALIDAZIONE E ANDAMENTO RISPETTO AL VALORE DEL GIORNO PRECEDENTE**

<b>TEMPERATURA °C</b>										
	STATO SENSORE	medio			min			max		
DATA	10/4/21	9/4/21	10/4/21		9/4/21	10/4/21		9/4/21	10/4/21	
BASSON	A	12,8	12,8	→	11,1	11,8	↑	14,6	13,8	↓
MARINETTA	A	12,7	12,5	↓	11,5	11,4	↓	13,8	13,8	→
SCARDOVARI INTERNO	A	12,2	12,5	↑	11,5	12,0	↑	12,8	12,8	→
SCARDOVARI MARE	A	12,2	12,5	↑	10,8	11,6	↑	13,6	13,1	↓
VALLONA	A	12,1	12,6	↑	10,4	11,3	↑	13,2	13,3	↑
CANARIN	A	12,6	12,7	↑	11,0	11,8	↑	14,6	14,1	↓
BARBAMARCO	A	12,6	12,6	→	10,6	11,7	↑	14,2	13,5	↓

<b>pH unità di pH</b>										
	STATO SENSORE	medio			min			max		
DATA	10/4/21	9/4/21	10/4/21		9/4/21	10/4/21		9/4/21	10/4/21	
BASSON	A	8,4	8,4	→	8,4	8,3	↓	8,5	8,5	→
MARINETTA	A	8,3	8,3	→	8,2	8,2	→	8,4	8,4	→
SCARDOVARI INTERNO	A	8,2	8,2	→	8,1	8,2	↑	8,2	8,2	→
SCARDOVARI MARE	A	8,4	8,4	→	8,4	8,4	→	8,6	8,7	↑
VALLONA	A	8,3	8,3	→	8,3	8,3	→	8,4	8,4	→
CANARIN	A	8,3	8,3	→	8,3	8,3	→	8,4	8,4	→
BARBAMARCO	A	8,7	8,7	→	8,7	8,6	↓	8,8	8,8	→

- A sonda attiva
- N.A. sonda disattivata
- \*\* collegamento interrotto
- \*\*\* medie dati parziali
- # dato non disponibile-elettrodo di misura in attesa di manutenzione
- @ sonda in manutenzione

<b>SALINITA' ‰</b>										
	STATO SENSORE	medio			min			max		
DATA	10/4/21	9/4/21	10/4/21		9/4/21	10/4/21		9/4/21	10/4/21	
BASSON	A	25,2	26,3	↑	13,7	19,2	↑	33,3	33,8	↑
MARINETTA	A	29,6	28,5	↓	19,7	17,7	↓	35,9	36,3	↑
SCARDOVARI INTERNO	A	27,3	27,3	→	27,3	27,2	↓	27,4	27,3	↓
SCARDOVARI MARE	A	27,7	26,5	↓	22,1	21,6	↓	32,5	30,9	↓
VALLONA	A	22,3	23,0	↑	21,7	22,1	↑	23,5	23,9	↑
CANARIN	A	26,9	28,3	↑	15,1	20,4	↑	35,8	35,8	→
BARBAMARCO	A	30,9	32,2	↑	29,0	30,0	↑	34,4	35,4	↑

<b>OSSIGENO DISCIOLTO mg/L</b>										
	STATO SENSORE	medio			min			max		
DATA	10/4/21	9/4/21	10/4/21		9/4/21	10/4/21		9/4/21	10/4/21	
BASSON	A	9,7	9,1	↓	8,6	8,4	↓	11,5	10,1	↓
MARINETTA	A	8,1	7,9	↓	7,8	7,3	↓	8,4	8,2	↓
SCARDOVARI INTERNO	#	9,9	0,0		9,7	0,0		10,5	0,0	
SCARDOVARI MARE	A	9,4	9,3	↓	8,6	8,5	↓	11,2	10,8	↓
VALLONA	A	8,9	8,8	↓	8,1	8,2	↑	9,5	9,4	↓
CANARIN	A	8,5	8,3	↓	7,9	7,6	↓	9,5	9,1	↓
BARBAMARCO	A	9,0	8,7	↓	7,9	7,4	↓	10,4	10,6	↑

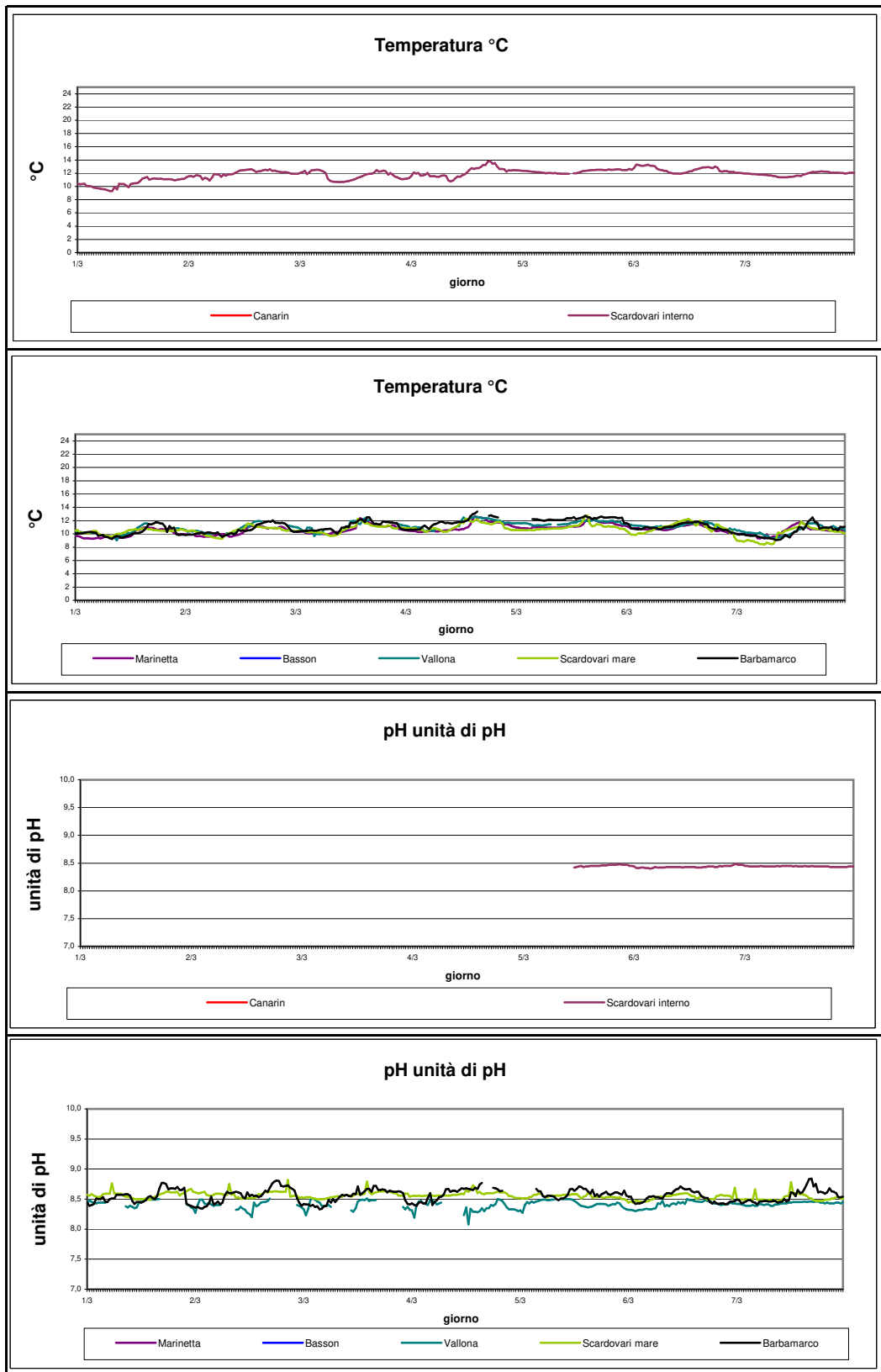
<b>CLOROFILLA ug/L</b>										
	STATO SENSORE	medio			min			max		
DATA	10/4/21	9/4/21	10/4/21		9/4/21	10/4/21		9/4/21	10/4/21	
SCARDOVARI INTERNO	#	0,0	0,0		0,0	0,0		0,0	0,0	
SCARDOVARI MARE	A	2,8	3,5	↑	0,9	1,6	↑	5,8	7,9	↑
BARBAMARCO	A	1,4	1,4	→	0,9	0,9	→	3,4	2,4	↓



arpav

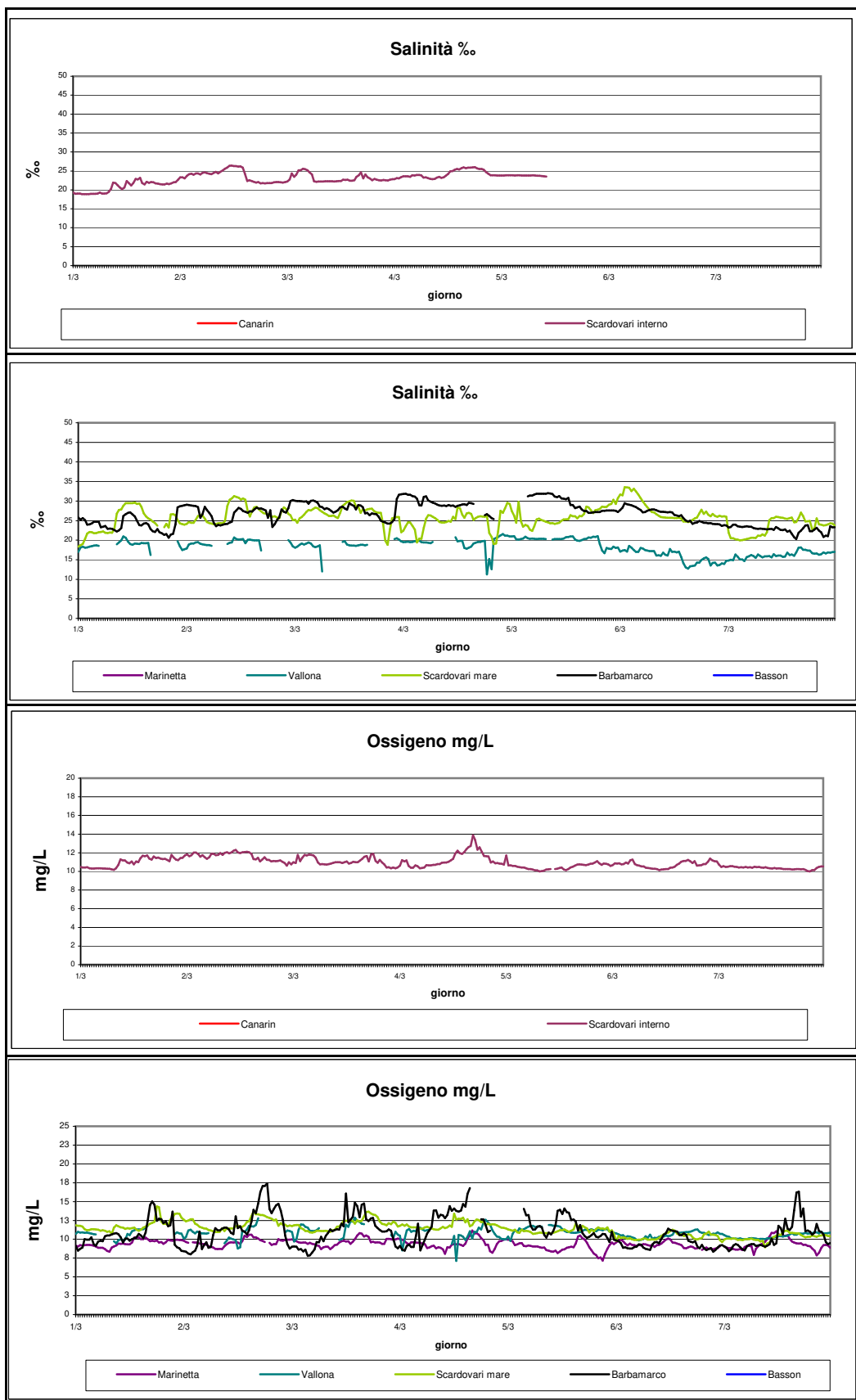
SEZIONE 2

GRAFICI DEI DATI VALIDATI dal 01/03/2021 al 07/03/2021





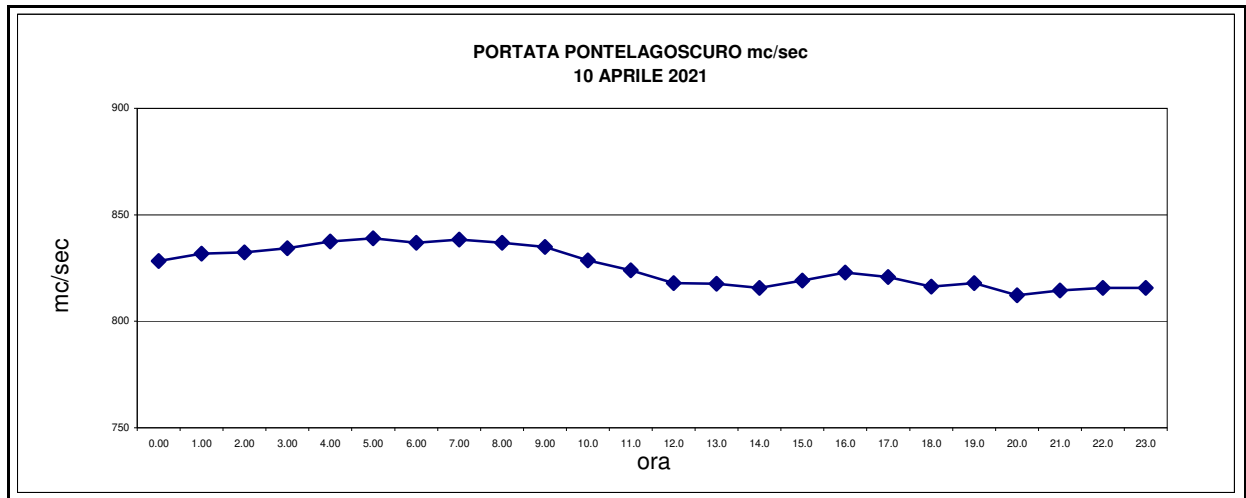
arpav



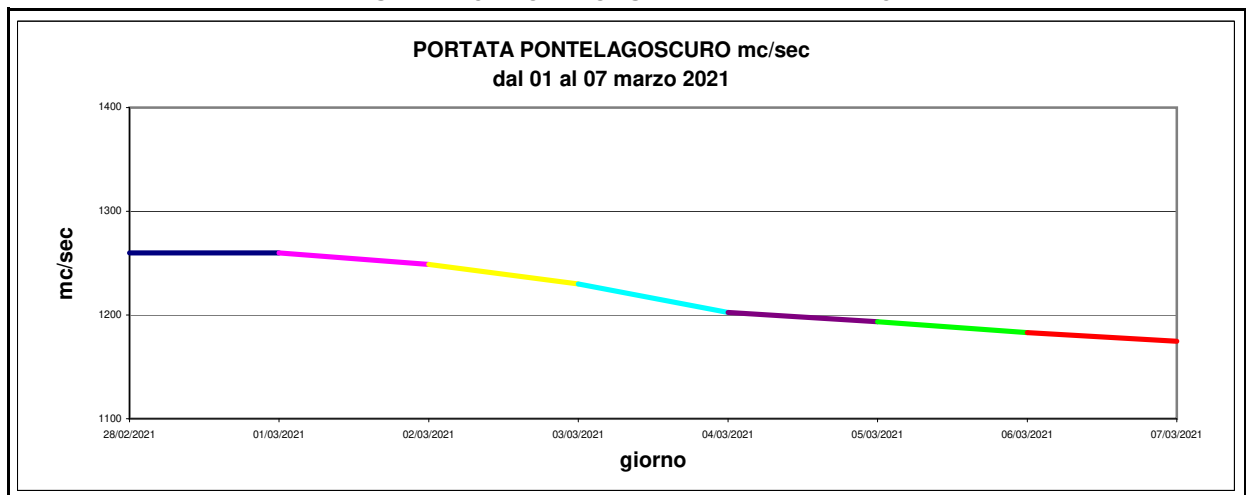


SEZIONE 3

RAPPRESENTAZIONE GRAFICA GIORNALIERA DELLA PORTATA



RAPPRESENTAZIONE GRAFICA SETTIMANALE DELLA PORTATA



RAPPRESENTAZIONE GRAFICA SETTIMANALE DELLA MAREA

