

# Bollettino BOE DELTA DEL PO

# 102

# del 12 Aprile 2021

## SITUAZIONE METEOROLOGICA GENERALE

dal

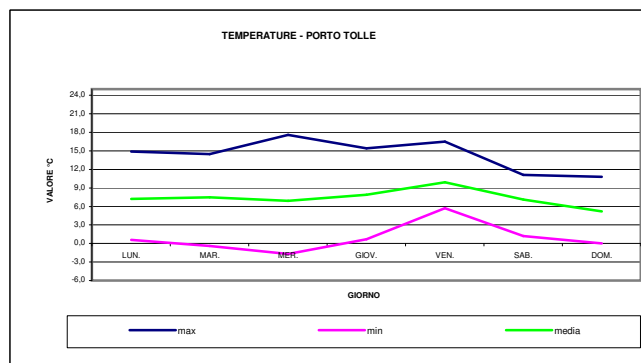
01/03/2021

al

07/03/2021

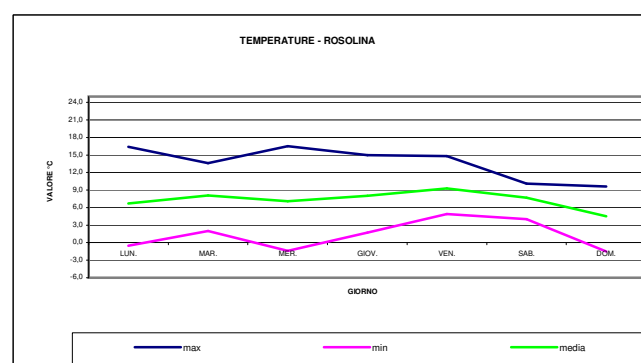
### Porto Tolle

TEMPERATURA	LUN.	MAR.	MER.	GIOV.	VEN.	SAB.	DOM.
max	14,9	14,5	17,6	15,4	16,5	11,1	10,8
min	0,6	-0,4	-1,7	0,7	5,7	1,2	0,0
media	7,2	7,5	6,9	7,9	9,9	7,1	5,2
precipitazioni mm	0,0	0,0	0,0	0,0	0,0	15,2	0,0
condizioni meteo							



### Rosolina

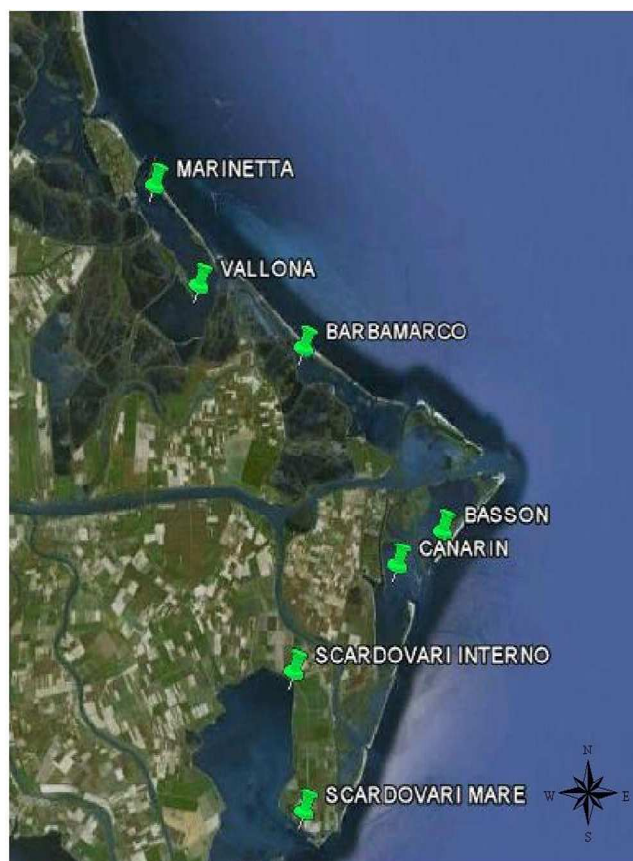
TEMPERATURA	LUN.	MAR.	MER.	GIOV.	VEN.	SAB.	DOM.
max	16,4	13,6	16,5	15,0	14,8	10,1	9,6
min	-0,5	2,0	-1,4	1,7	4,9	4,0	-1,5
media	6,7	8,1	7,1	8,0	9,3	7,7	4,5
precipitazioni mm	0,0	0,0	0,2	0,0	0,0	4,0	0,0
condizioni meteo							



N.D. non disponibile

Il bollettino è suddiviso in tre sezioni; nella prima sezione sono contenuti i valori medi, minimi e massimi dei dati non validati riferiti al giorno precedente l'emissione del bollettino giornaliero e la tendenza, di ogni singolo valore, rispetto ai dati del giorno prima. Nella seconda sezione sono inseriti i grafici che illustrano il confronto dei singoli parametri tra le varie aree lagunari monitorate. I dati utilizzati per l'elaborazione risultano essere quelli validati e riguardano la settimana di riferimento indicata. Nella terza sezione sono rappresentati: i dati di marea, prodotti dalla Rete mareografica nazionale rilevati presso la stazione di Venezia e di Ravenna e i dati medi di portata rilevati presso la stazione ARPA dell'Emilia Romagna di Pontelagoscuro.

### Localizzazione delle sonde



**SEZIONE 1 MEDIE DEI DATI IN ATTESA DI VALIDAZIONE E ANDAMENTO RISPETTO AL VALORE DEL GIORNO PRECEDENTE**

<b>TEMPERATURA °C</b>										
	STATO SENSORE	medio			min			max		
DATA	11/4/21	10/4/21	11/4/21		10/4/21	11/4/21		10/4/21	11/4/21	
BASSON	A	12,8	12,4	↓	11,8	12,0	↑	13,8	13,0	↓
MARINETTA	A	12,5	12,3	↓	11,4	11,8	↑	13,8	12,9	↓
SCARDOVARI INTERNO	A	12,5	12,7	↑	12,0	12,6	↑	12,8	12,7	↓
SCARDOVARI MARE	A	12,5	12,5	→	11,6	12,1	↑	13,1	12,9	↓
VALLONA	A	12,6	12,7	↑	11,3	12,4	↑	13,3	13,0	↓
CANARIN	A	12,7	12,6	↓	11,8	12,0	↑	14,1	13,0	↓
BARBAMARCO	A	12,6	12,2	↓	11,7	11,7	→	13,5	12,8	↓

<b>pH unità di pH</b>										
	STATO SENSORE	medio			min			max		
DATA	11/4/21	10/4/21	11/4/21		10/4/21	11/4/21		10/4/21	11/4/21	
BASSON	A	8,4	8,3	↓	8,3	8,3	→	8,5	8,4	↓
MARINETTA	A	8,3	8,3	→	8,2	8,1	↓	8,4	8,3	↓
SCARDOVARI INTERNO	A	8,2	8,2	→	8,2	8,1	↓	8,2	8,2	→
SCARDOVARI MARE	A	8,4	8,4	→	8,4	8,4	→	8,7	8,5	↓
VALLONA	A	8,3	8,4	↑	8,3	8,3	→	8,4	8,5	↑
CANARIN	A	8,3	8,3	→	8,3	8,3	→	8,4	8,4	→
BARBAMARCO	A	8,7	8,7	→	8,6	8,6	→	8,8	8,7	↓

A sonda attiva  
 N.A. sonda disattivata  
 \*\* collegamento interrotto  
 \*\*\* medie dati parziali  
 # dato non disponibile-elettrodo di misura in attesa di manutenzione  
 @ sonda in manutenzione

<b>SALINITA' ‰</b>										
	STATO SENSORE	medio			min			max		
DATA	11/4/21	10/4/21	11/4/21		10/4/21	11/4/21		10/4/21	11/4/21	
BASSON	A	26,3	27,9	↑	19,2	20,5	↑	33,8	31,2	↓
MARINETTA	A	28,5	28,6	↑	17,7	19,0	↑	36,3	35,8	↓
SCARDOVARI INTERNO	A	27,3	27,3	→	27,2	27,2	→	27,3	27,5	↑
SCARDOVARI MARE	A	26,5	26,4	↓	21,6	24,9	↑	30,9	28,9	↓
VALLONA	A	23,0	23,2	↑	22,1	21,8	↓	23,9	24,7	↑
CANARIN	A	28,3	27,2	↓	20,4	15,7	↓	35,8	35,8	→
BARBAMARCO	A	32,2	33,1	↑	30,0	30,9	↑	35,4	35,3	↓

<b>OSSIGENO DISCIOLTO mg/L</b>										
	STATO SENSORE	medio			min			max		
DATA	11/4/21	10/4/21	11/4/21		10/4/21	11/4/21		10/4/21	11/4/21	
BASSON	A	9,1	8,9	↓	8,4	8,2	↓	10,1	9,4	↓
MARINETTA	A	7,9	7,8	↓	7,3	7,1	↓	8,2	8,1	↓
SCARDOVARI INTERNO	#	0,0	0,0		0,0	0,0		0,0	0,0	
SCARDOVARI MARE	A	9,3	8,8	↓	8,5	8,3	↓	10,8	9,1	↓
VALLONA	A	8,8	8,7	↓	8,2	8,1	↓	9,4	9,9	↑
CANARIN	A	8,3	8,3	→	7,6	7,9	↑	9,1	9,1	→
BARBAMARCO	A	8,7	8,4	↓	7,4	7,3	↓	10,6	9,2	↓

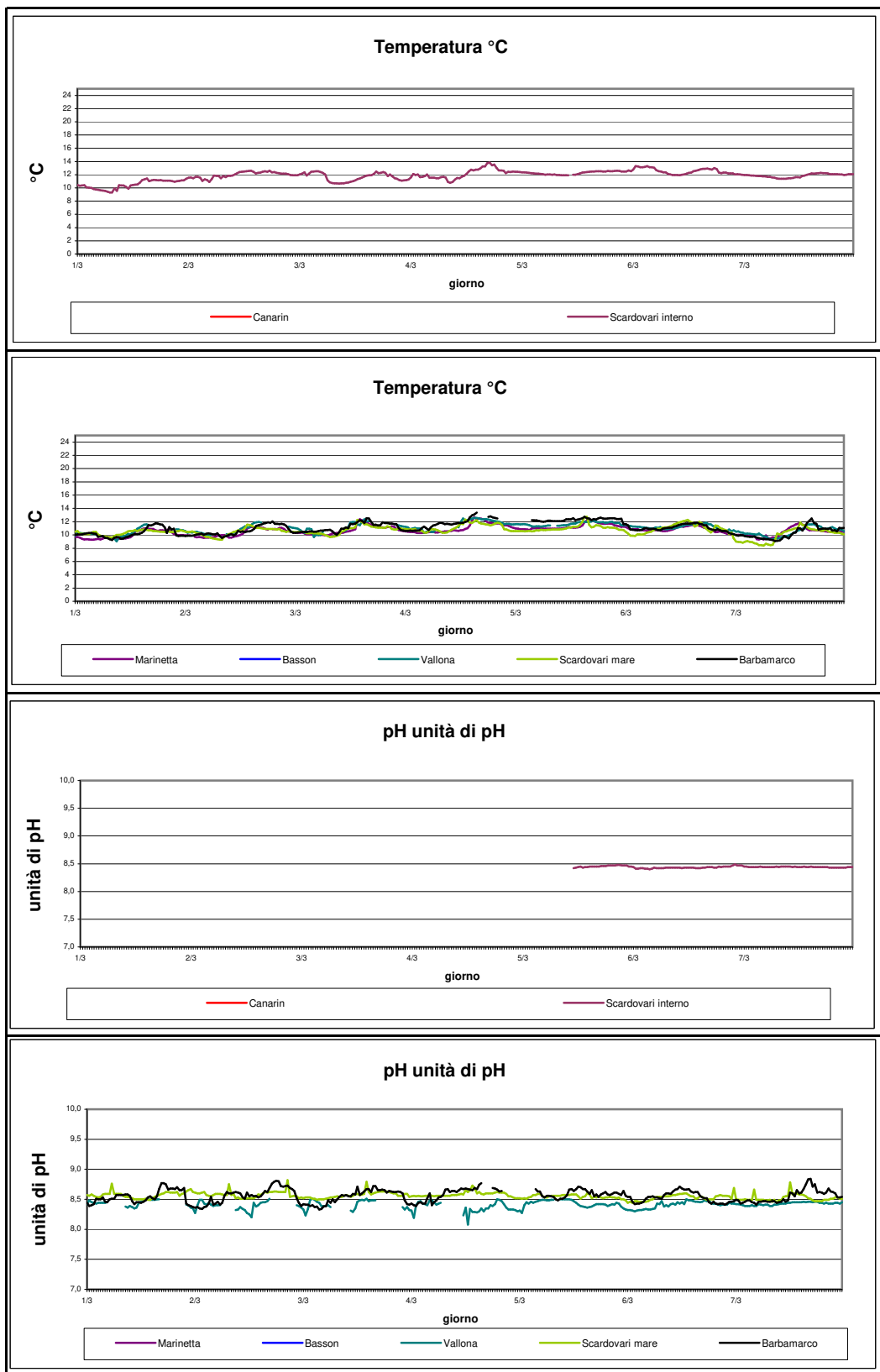
<b>CLOROFILLA ug/L</b>										
	STATO SENSORE	medio			min			max		
DATA	11/4/21	10/4/21	11/4/21		10/4/21	11/4/21		10/4/21	11/4/21	
SCARDOVARI INTERNO	#	0,0	0,0		0,0	0,0		0,0	0,0	
SCARDOVARI MARE	A	3,5	4,1	↑	1,6	2,0	↑	7,9	8,2	↑
BARBAMARCO	A	1,4	1,3	↓	0,9	1,0	↑	2,4	1,8	↓



arpav

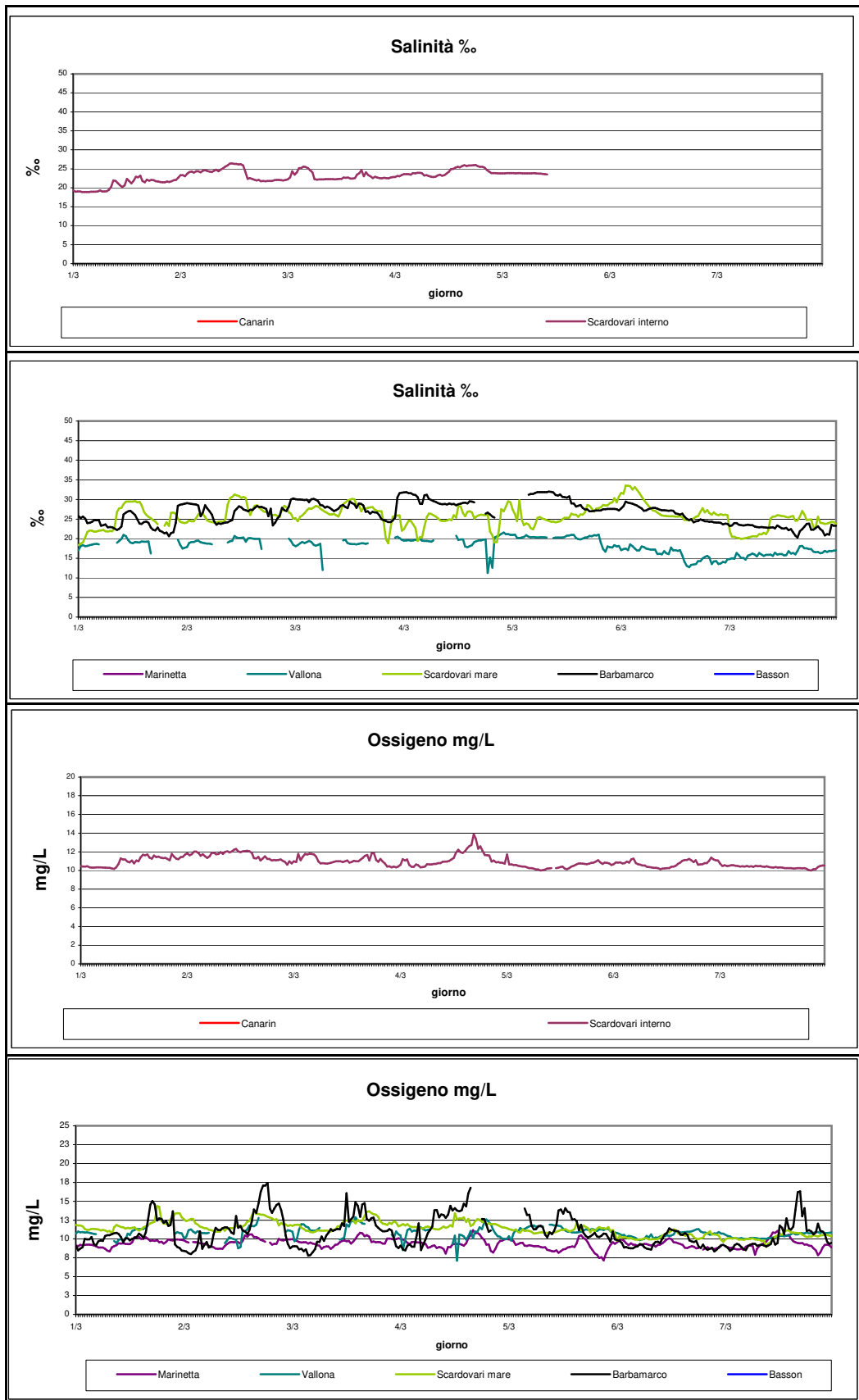
SEZIONE 2

GRAFICI DEI DATI VALIDATI dal 01/03/2021 al 07/03/2021





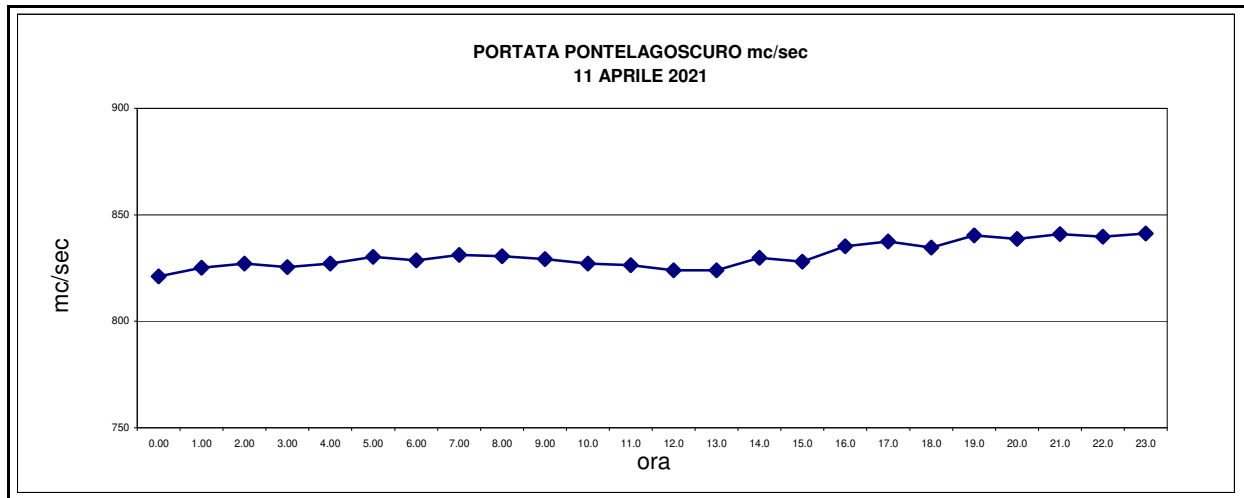
arpav



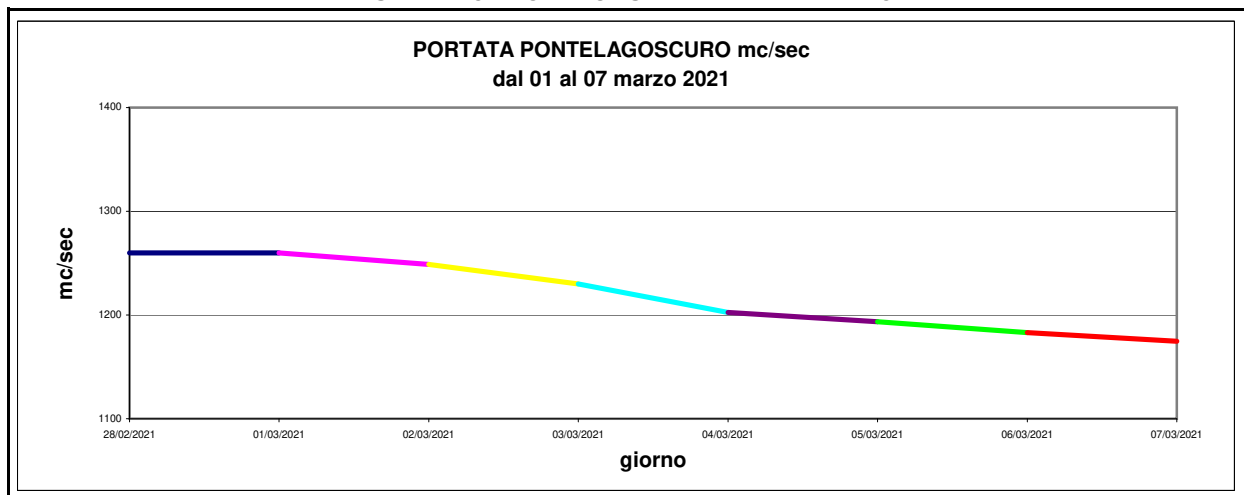


SEZIONE 3

RAPPRESENTAZIONE GRAFICA GIORNALIERA DELLA PORTATA



RAPPRESENTAZIONE GRAFICA SETTIMANALE DELLA PORTATA



RAPPRESENTAZIONE GRAFICA SETTIMANALE DELLA MAREA

