

# Bollettino BOE DELTA DEL PO

**55**

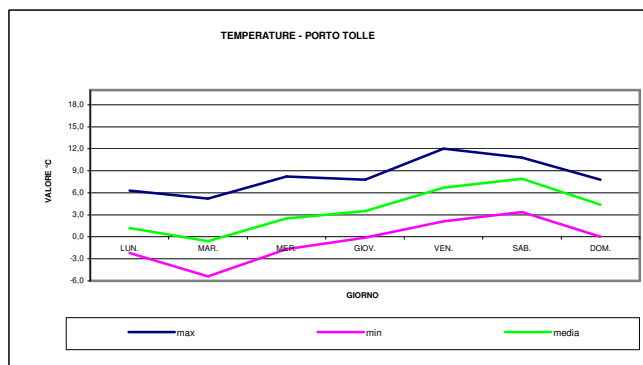
**del 24 Febbraio 2021**

**SITUAZIONE METEOROLOGICA GENERALE**

dal 18/01/2021 al 24/01/2021

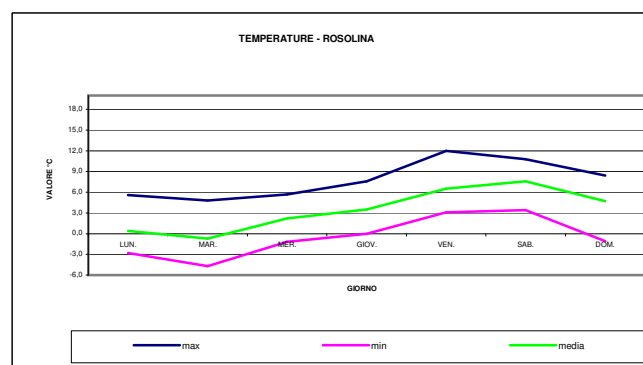
**Porto Tolle**

TEMPERATURA	LUN.	MAR.	MER.	GIOV.	VEN.	SAB.	DOM.
max	6,3	5,2	8,2	7,8	12,0	10,8	7,8
min	-2,2	-5,4	-1,7	-0,1	2,1	3,4	0,0
media	1,2	-0,6	2,5	3,5	6,7	7,9	4,4
precipitazioni mm	0,0	0,0	0,0	0,0	0,6	3,8	1,4
condizioni meteo							



**Rosolina**

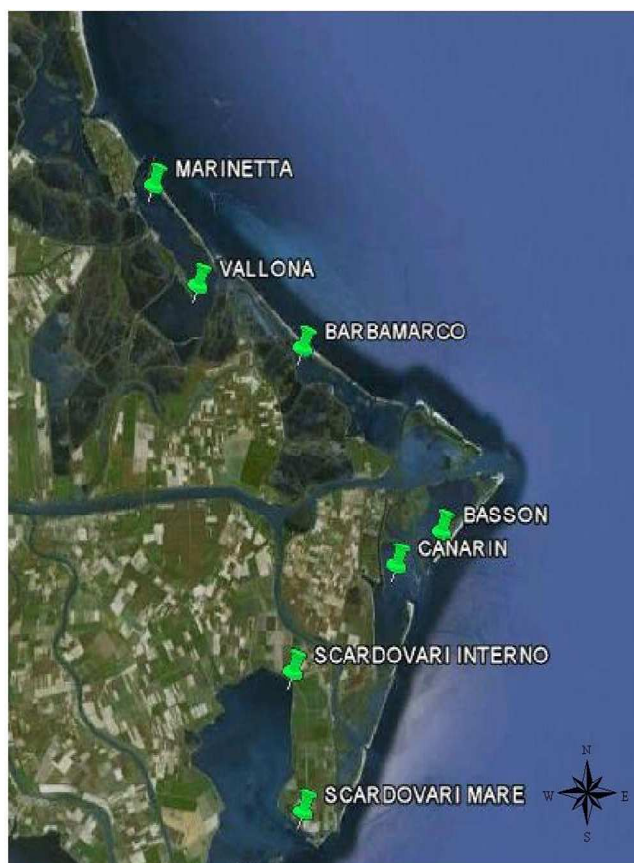
TEMPERATURA	LUN.	MAR.	MER.	GIOV.	VEN.	SAB.	DOM.
max	5,6	4,8	5,7	7,6	12,0	10,8	8,4
min	-2,8	-4,7	-1,2	0,0	3,1	3,4	-1,1
media	0,4	-0,7	2,2	3,5	6,5	7,6	4,7
precipitazioni mm	0,0	0,2	0,0	0,0	2,4	0,6	0,0
condizioni meteo							



N.D. non disponibile

**Localizzazione delle sonde**

Il bollettino è suddiviso in tre sezioni; nella prima sezione sono contenuti i valori medi, minimi e massimi dei dati non validati riferiti al giorno precedente l'emissione del bollettino giornaliero e la tendenza, di ogni singolo valore, rispetto ai dati del giorno prima. Nella seconda sezione sono inseriti i grafici che illustrano il confronto dei singoli parametri tra le varie aree lagunari monitorate. I dati utilizzati per l'elaborazione risultano essere quelli validati e riguardano la settimana di riferimento indicata. Nella terza sezione sono rappresentati: i dati di marea, prodotti dalla Rete mareografica nazionale rilevati presso la stazione di Venezia e di Ravenna e i dati medi di portata rilevati presso la stazione ARPA dell'Emilia Romagna di Pontelagoscuro.



**SEZIONE 1**

**MEDIE DEI DATI IN ATTESA DI VALIDAZIONE E ANDAMENTO RISPETTO AL VALORE DEL GIORNO PRECEDENTE**

<b>TEMPERATURA °C</b>										
	STATO SENSORE	medio			min			max		
DATA	23/2/21	22/2/21	23/2/21		22/2/21	23/2/21		22/2/21	23/2/21	
BASSON	A	10,3	10,0	↓	9,4	9,0	↓	11,9	10,7	↓
MARINETTA	A	9,1	9,1	→	8,5	8,9	↑	9,6	9,4	↓
SCARDOVARI INTERNO	A	9,1	9,8	↑	8,5	9,3	↑	9,7	10,3	↑
SCARDOVARI MARE	A	9,4	9,7	↑	9,1	9,3	↑	10,2	10,5	↑
VALLONA	A	10,0	9,8	↓	9,6	9,4	↓	10,7	10,4	↓
CANARIN	A	10,2	9,7	↓	9,5	9,0	↓	11,9	10,9	↓
BARBAMARCO	A	11,0	10,9	↓	10,2	10,5	↑	11,6	11,4	↓

<b>pH unità di pH</b>										
	STATO SENSORE	medio			min			max		
DATA	23/2/21	22/2/21	23/2/21		22/2/21	23/2/21		22/2/21	23/2/21	
BASSON	A	8,4	8,4	→	8,3	8,2	↓	8,5	8,5	→
MARINETTA	A	9,0	9,0	→	8,9	9,0	↑	9,1	9,1	→
SCARDOVARI INTERNO	A	8,9	9,0	↑	8,9	8,9	→	9,0	9,1	↑
SCARDOVARI MARE	A	8,5	8,5	→	8,4	8,4	→	8,7	8,8	↑
VALLONA	A	8,5	8,6	↑	8,2	8,2	→	8,6	8,7	↑
CANARIN	A	8,4	8,3	↓	8,2	8,2	→	8,6	8,6	→
BARBAMARCO	A	8,7	8,7	→	8,6	8,6	→	8,9	8,8	↓

- A sonda attiva
- N.A. sonda disattivata
- \*\* collegamento interrotto
- \*\*\* medie dati parziali
- # dato non disponibile-elettrodo di misura in attesa di manutenzione
- @ sonda in manutenzione

<b>SALINITA' ‰</b>										
	STATO SENSORE	medio			min			max		
DATA	23/2/21	22/2/21	23/2/21		22/2/21	23/2/21		22/2/21	23/2/21	
BASSON	A	4,7	9,9	↑	1,7	1,7	→	10,9	32,0	↑
MARINETTA	A	7,5	9,0	↑	4,7	6,9	↑	11,8	11,1	↓
SCARDOVARI INTERNO	A	0,0	22,2		0,0	18,0		0,0	27,8	
SCARDOVARI MARE	A	17,4	19,4	↑	8,7	9,2	↑	30,0	30,4	↑
VALLONA	A	11,2	11,7	↑	10,4	10,8	↑	12,4	13,9	↑
CANARIN	A	0,0	14,5		0,0	5,9		0,0	29,8	
BARBAMARCO	A	27,0	25,9	↓	15,4	16,4	↑	30,6	29,0	↓

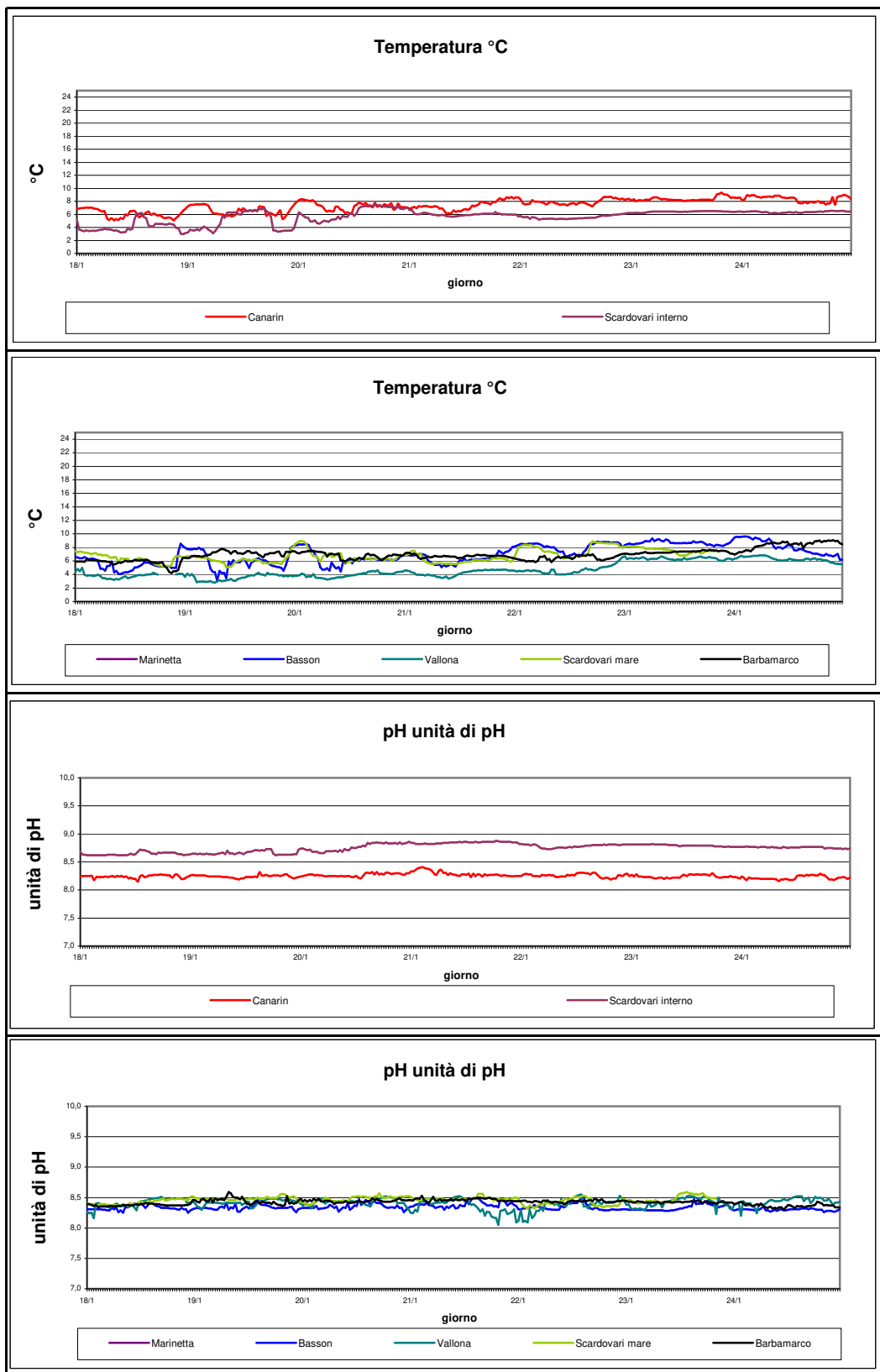
<b>OSSIGENO DISCIOLTO mg/L</b>										
	STATO SENSORE	medio			min			max		
DATA	23/2/21	22/2/21	23/2/21		22/2/21	23/2/21		22/2/21	23/2/21	
BASSON	A	11,7	11,0	↓	10,5	9,7	↓	13,3	12,4	↓
MARINETTA	A	12,2	12,0	↓	10,7	10,9	↑	14,5	13,5	↓
SCARDOVARI INTERNO	A	15,3	14,4	↓	13,6	12,4	↓	18,5	15,9	↓
SCARDOVARI MARE	A	12,6	12,4	↓	11,8	10,8	↓	14,3	14,4	↑
VALLONA	A	14,0	14,8	↑	8,7	9,7	↑	16,5	17,0	↑
CANARIN	A	12,2	10,7	↓	9,8	9,0	↓	17,4	14,0	↓
BARBAMARCO	A	16,3	15,7	↓	12,2	13,2	↑	21,5	19,5	↓

<b>CLOROFILLA ug/L</b>										
	STATO SENSORE	medio			min			max		
DATA	23/2/21	22/2/21	23/2/21		22/2/21	23/2/21		22/2/21	23/2/21	
SCARDOVARI INTERNO	N.A.	0,0	0,0		0,0	0,0		0,0	0,0	
SCARDOVARI MARE	A	6,5	8,0	↑	2,4	2,8	↑	11,5	15,3	↓
BARBAMARCO	A	1,5	1,9	↑	0,9	1,2	↑	3,4	6,7	↑



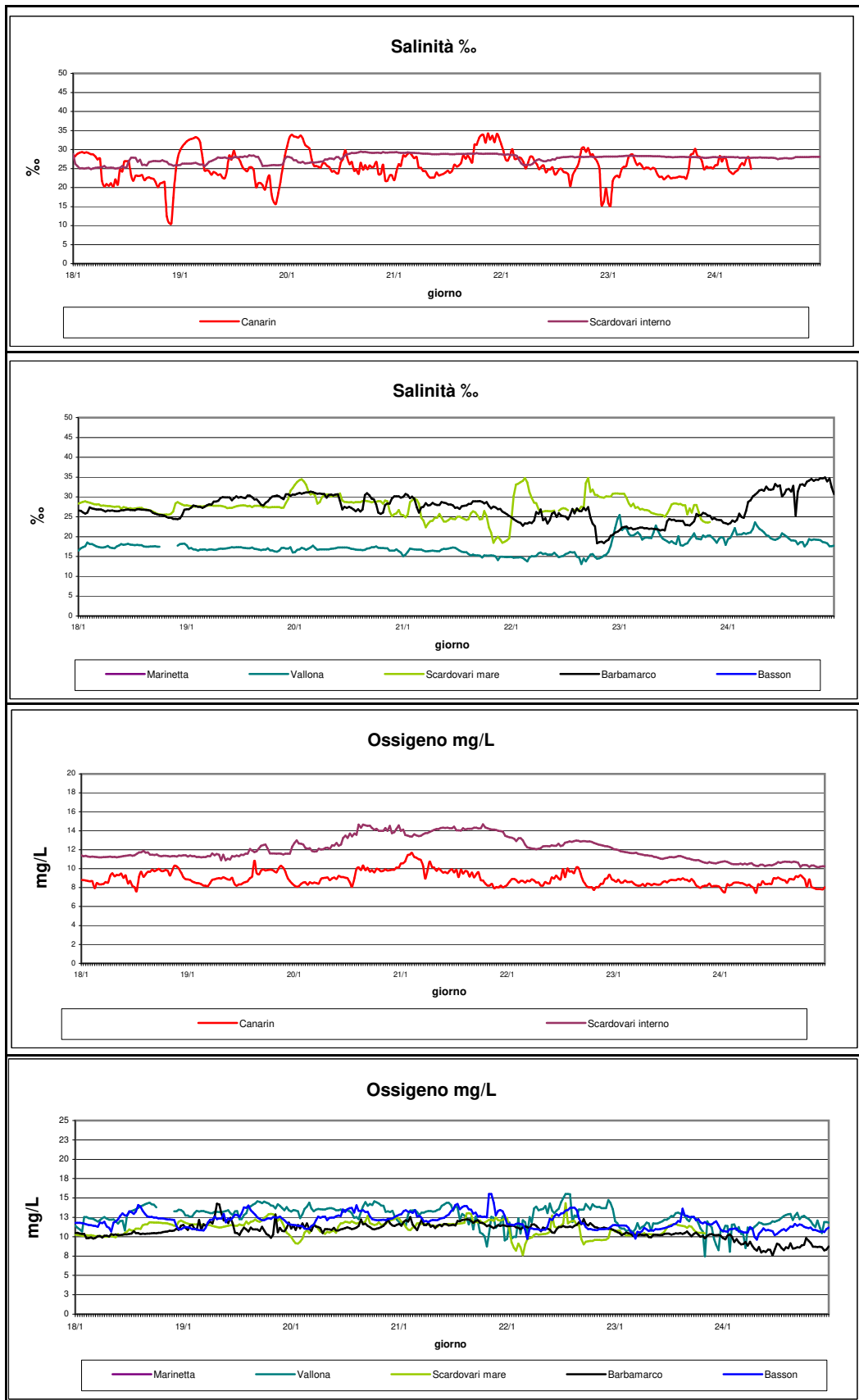
SEZIONE 2

GRAFICI DEI DATI VALIDATI dal 18/01/2021 al 24/01/2021





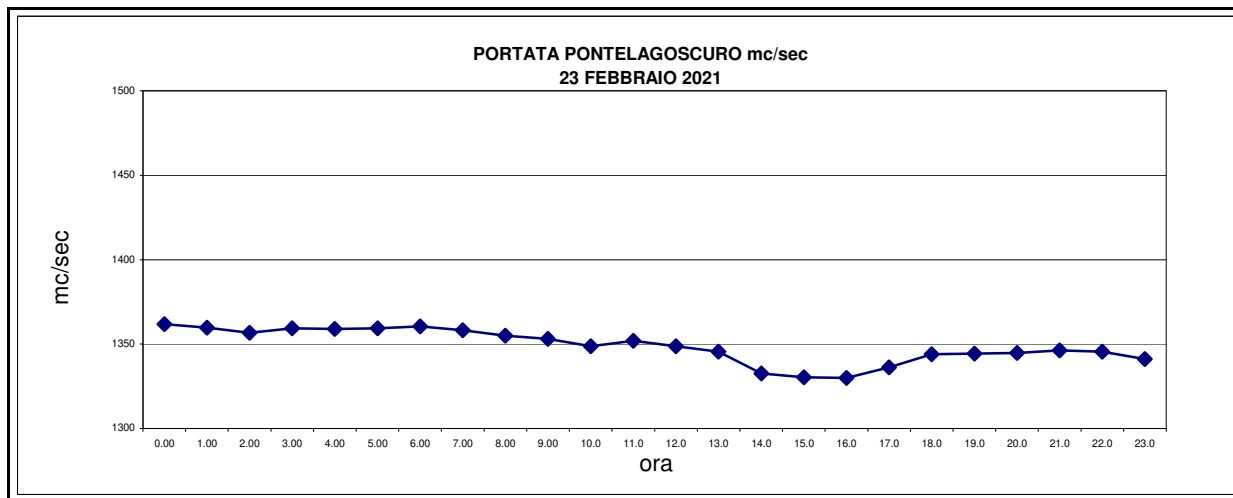
arpav



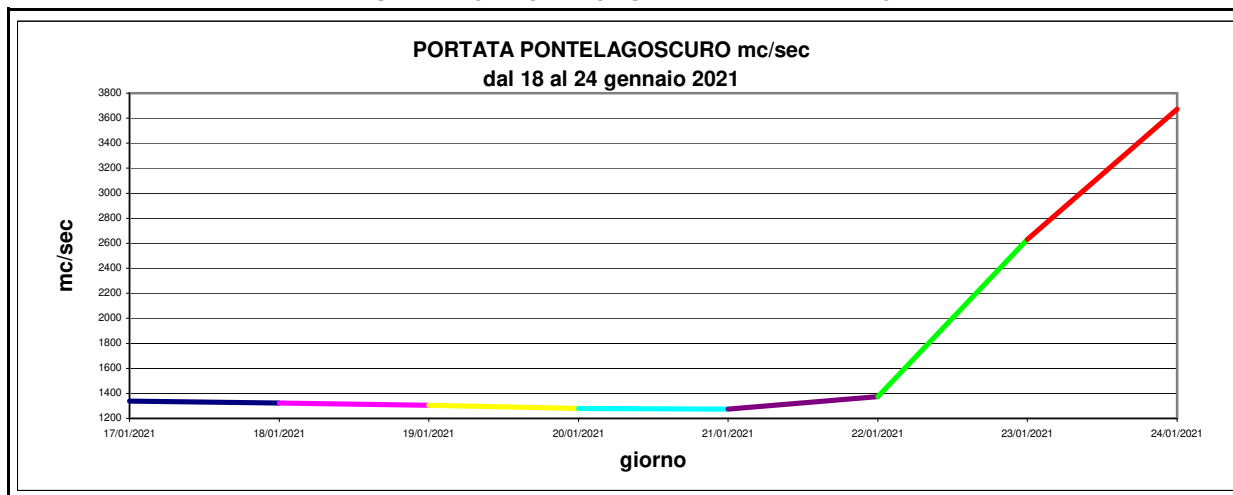


SEZIONE 3

RAPPRESENTAZIONE GRAFICA GIORNALIERA DELLA PORTATA



RAPPRESENTAZIONE GRAFICA SETTIMANALE DELLA PORTATA



RAPPRESENTAZIONE GRAFICA SETTIMANALE DELLA MAREA

