

# Bollettino BOE DELTA DEL PO

19

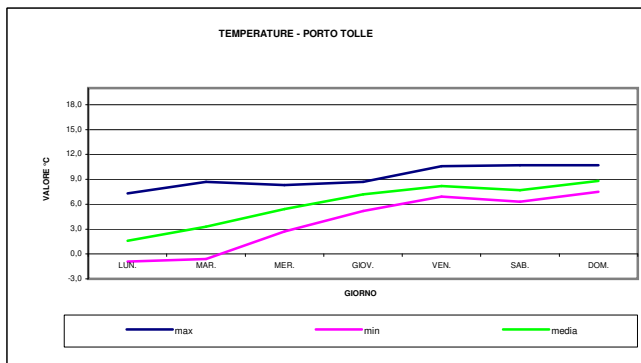
del 19 Gennaio 2021

**SITUAZIONE METEOROLOGICA GENERALE**

dal 14/12/2020 al 20/12/2020

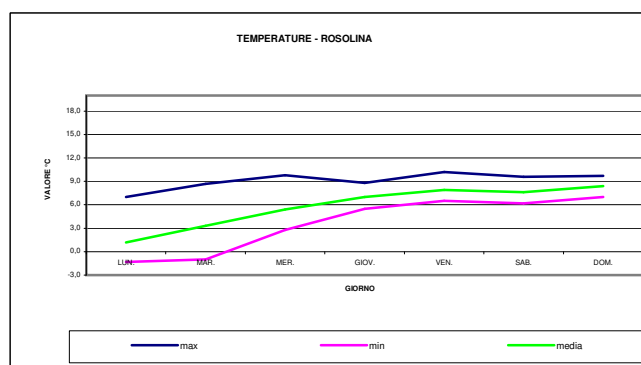
**Porto Tolle**

TEMPERATURA	LUN.	MAR.	MER.	GIOV.	VEN.	SAB.	DOM.
max	7,3	8,7	8,3	8,7	10,6	10,7	10,7
min	-0,9	-0,6	2,7	5,2	6,9	6,3	7,5
media	1,6	3,3	5,4	7,2	8,2	7,7	8,8
precipitazioni mm	0,0	0,0	1,2	0,0	0,0	0,0	0,0
condizioni meteo							



**Rosolina**

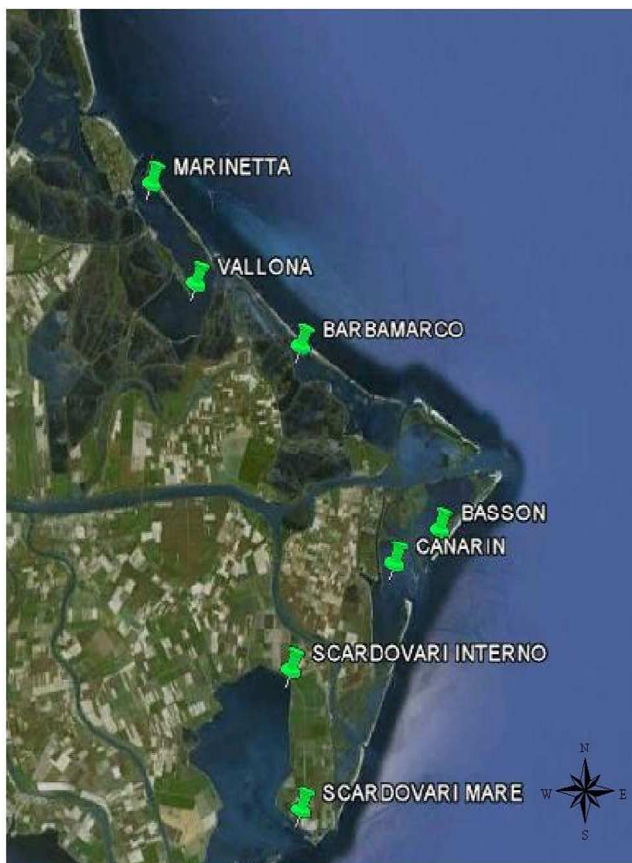
TEMPERATURA	LUN.	MAR.	MER.	GIOV.	VEN.	SAB.	DOM.
max	7,0	8,7	9,8	8,8	10,2	9,6	9,7
min	-1,3	-1,0	2,8	5,5	6,5	6,2	7,0
media	1,2	3,3	5,4	7,0	7,9	7,6	8,4
precipitazioni mm	0,4	0,2	0,2	0,2	0,0	0,0	0,0
condizioni meteo							



N.D. non disponibile

Il bollettino è suddiviso in tre sezioni; nella prima sezione sono contenuti i valori medi, minimi e massimi dei dati non validati riferiti al giorno precedente l'emissione del bollettino giornaliero e la tendenza, di ogni singolo valore, rispetto ai dati del giorno prima. Nella seconda sezione sono inseriti i grafici che illustrano il confronto dei singoli parametri tra le varie aree lagunari monitorate. I dati utilizzati per l'elaborazione risultano essere quelli validati e riguardano la settimana di riferimento indicata. Nella terza sezione sono rappresentati: i dati di marea, prodotti dalla Rete mareografica nazionale rilevati presso la stazione di Venezia e di Ravenna e i dati medi di portata rilevati presso la stazione ARPA dell'Emilia Romagna di Pontelagoscuro.

Localizzazione delle sonde



**SEZIONE 1 MEDIE DEI DATI IN ATTESA DI VALIDAZIONE E ANDAMENTO RISPETTO AL VALORE DEL GIORNO PRECEDENTE**

<b>TEMPERATURA °C</b>										
	STATO SENSORE	medio			min			max		
DATA	18/1/21	17/1/21	18/1/21		17/1/21	18/1/21		17/1/21	18/1/21	
BASSON	A	5,7	5,4	↓	4,1	4,0	↓	7,7	6,6	↓
MARINETTA	A	6,8	5,6	↓	5,1	4,5	↓	8,7	7,8	↓
SCARDOVARI INTERNO	A	4,7	4,1	↓	3,7	3,0	↓	6,3	6,2	↓
SCARDOVARI MARE	A	6,2	6,4	↑	5,6	5,2	↓	7,8	7,4	↓
VALLONA	A	4,2	3,7	↓	3,4	1,9	↓	5,0	5,0	→
CANARIN	A	6,4	6,1	↓	5,4	5,1	↓	8,1	7,1	↓
BARBAMARCO	A	6,9	5,8	↓	5,8	4,2	↓	7,6	6,4	↓

<b>pH unità di pH</b>										
	STATO SENSORE	medio			min			max		
DATA	18/1/21	17/1/21	18/1/21		17/1/21	18/1/21		17/1/21	18/1/21	
BASSON	A	8,3	8,3	→	8,3	8,3	→	8,5	8,4	↓
MARINETTA	A	8,4	8,4	→	8,4	8,4	→	8,5	8,5	→
SCARDOVARI INTERNO	A	8,7	8,6	↓	8,6	8,6	→	8,8	8,7	↓
SCARDOVARI MARE	A	8,4	8,4	→	8,4	8,4	→	8,4	8,5	↑
VALLONA	A	8,4	8,4	→	8,1	7,9	↓	8,5	8,5	→
CANARIN	A	8,2	8,2	→	8,2	8,2	→	8,3	8,3	→
BARBAMARCO	A	8,4	8,4	→	8,3	8,3	→	8,4	8,5	↑

- A sonda attiva
- N.A. sonda disattivata
- \*\* collegamento interrotto
- \*\*\* medie dati parziali
- # dato non disponibile-elettrodo di misura in attesa di manutenzione
- @ sonda in manutenzione

<b>SALINITA' ‰</b>										
	STATO SENSORE	medio			min			max		
DATA	18/1/21	17/1/21	18/1/21		17/1/21	18/1/21		17/1/21	18/1/21	
BASSON	A	5,3	4,2	↓	3,0	2,6	↓	9,1	8,1	↓
MARINETTA	A	24,4	18,6	↓	12,0	9,9	↓	33,5	26,8	↓
SCARDOVARI INTERNO	A	26,5	26,0	↓	24,9	24,8	↓	29,6	28,8	↓
SCARDOVARI MARE	A	21,5	26,4	↑	16,8	24,6	↑	28,5	28,0	↓
VALLONA	A	16,4	16,9	↑	14,4	15,7	↑	17,6	17,8	↑
CANARIN	A	22,3	23,5	↑	8,6	10,5	↑	32,4	29,3	↓
BARBAMARCO	A	28,1	26,2	↓	25,7	24,4	↓	30,3	27,4	↓

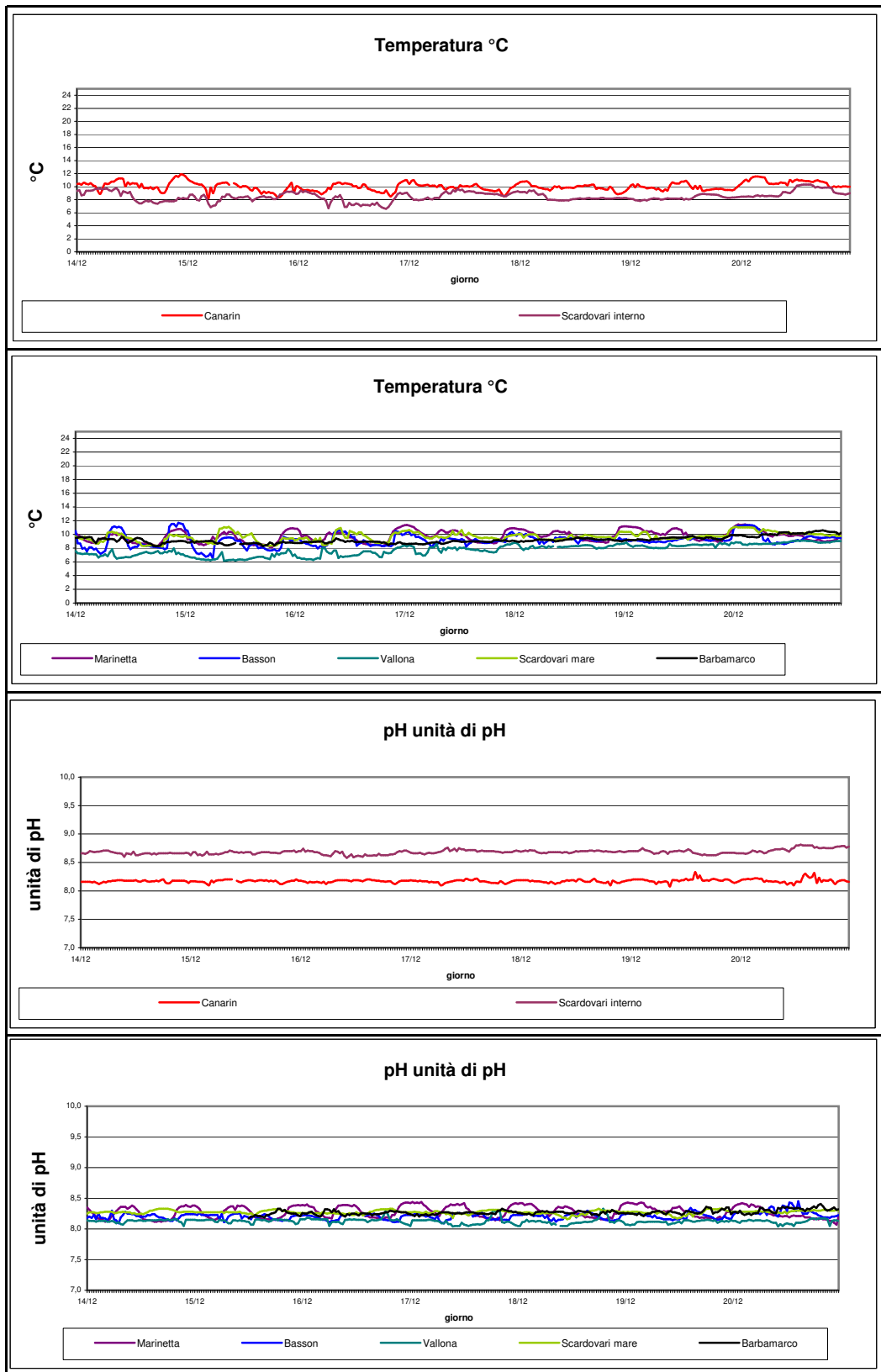
<b>OSSIGENO DISCIOLTO mg/L</b>										
	STATO SENSORE	medio			min			max		
DATA	18/1/21	17/1/21	18/1/21		17/1/21	18/1/21		17/1/21	18/1/21	
BASSON	A	12,2	12,2	→	11,0	10,7	↓	13,7	14,1	↑
MARINETTA	A	10,1	11,1	↑	9,1	10,2	↑	11,2	12,4	↑
SCARDOVARI INTERNO	A	11,2	11,4	↑	10,4	11,2	↑	11,9	11,9	→
SCARDOVARI MARE	A	10,9	10,8	↓	9,9	9,9	→	11,3	12,1	↑
VALLONA	A	12,7	12,9	↑	10,9	10,7	↓	13,6	14,7	↑
CANARIN	A	10,1	9,9	↓	8,9	8,4	↓	11,1	11,1	→
BARBAMARCO	A	10,0	10,4	↑	9,1	9,8	↑	10,8	11,4	↑

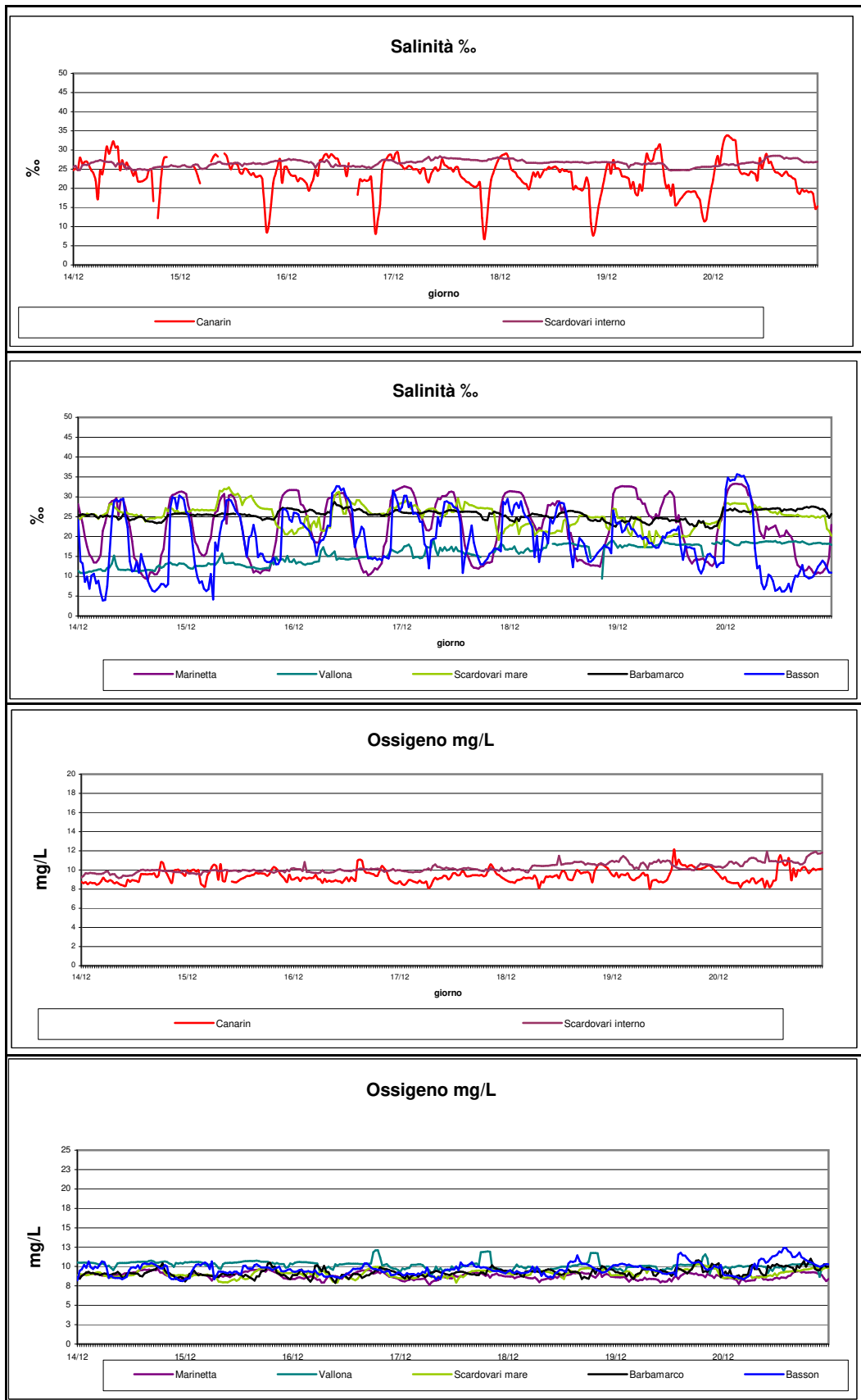
<b>CLOROFILLA ug/L</b>										
	STATO SENSORE	medio			min			max		
DATA	18/1/21	17/1/21	18/1/21		17/1/21	18/1/21		17/1/21	18/1/21	
SCARDOVARI INTERNO	N.A.	0,0	0,0		0,0	0,0		0,0	0,0	
SCARDOVARI MARE	A	8,7	7,8	↓	2,7	1,7	↓	18,8	43,9	↑
BARBAMARCO	A	1,1	1,1	→	0,8	0,8	→	1,6	1,5	↓



SEZIONE 2

GRAFICI DEI DATI VALIDATI dal 14/12/2020 al 20/12/2020



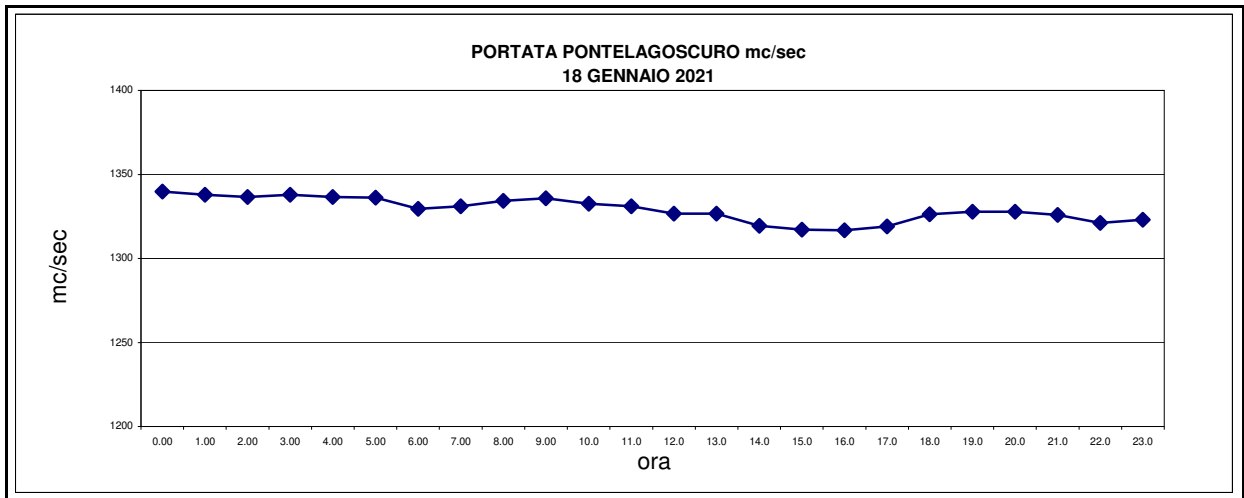




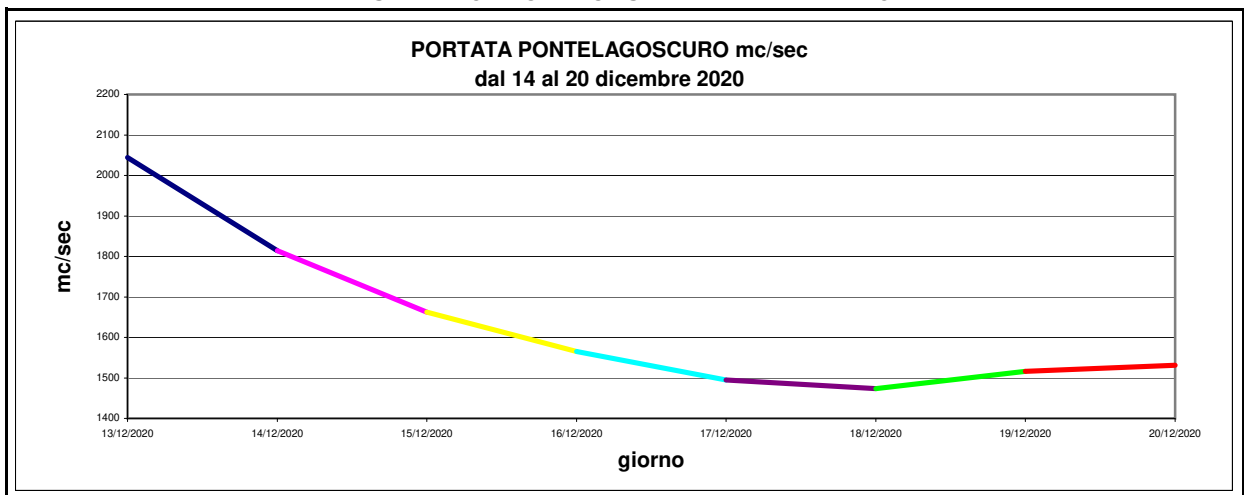
arpav

SEZIONE 3

RAPPRESENTAZIONE GRAFICA GIORNALIERA DELLA PORTATA



RAPPRESENTAZIONE GRAFICA SETTIMANALE DELLA PORTATA



RAPPRESENTAZIONE GRAFICA SETTIMANALE DELLA MAREA

