

Bollettino BOE DELTA DEL PO

125

del 05 Maggio 2021

SITUAZIONE METEOROLOGICA GENERALE

dal

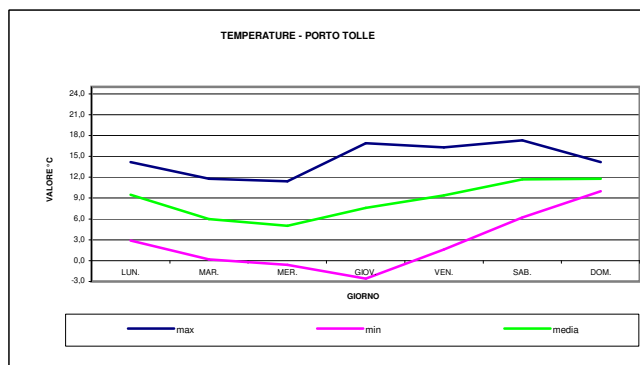
05/04/2021

al

11/04/2021

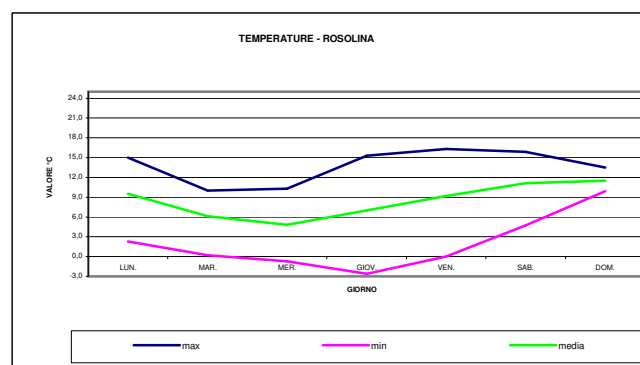
Porto Tolle

TEMPERATURA	LUN.	MAR.	MER.	GIOV.	VEN.	SAB.	DOM.
max	14,2	11,8	11,4	16,9	16,3	17,3	14,2
min	2,9	0,2	-0,6	-2,6	1,6	6,2	10,0
media	9,5	6,0	5,0	7,6	9,4	11,7	11,8
precipitazioni mm	0,0	3,2	0,0	0,0	0,0	0,2	11,0
condizioni meteo		N.D.					



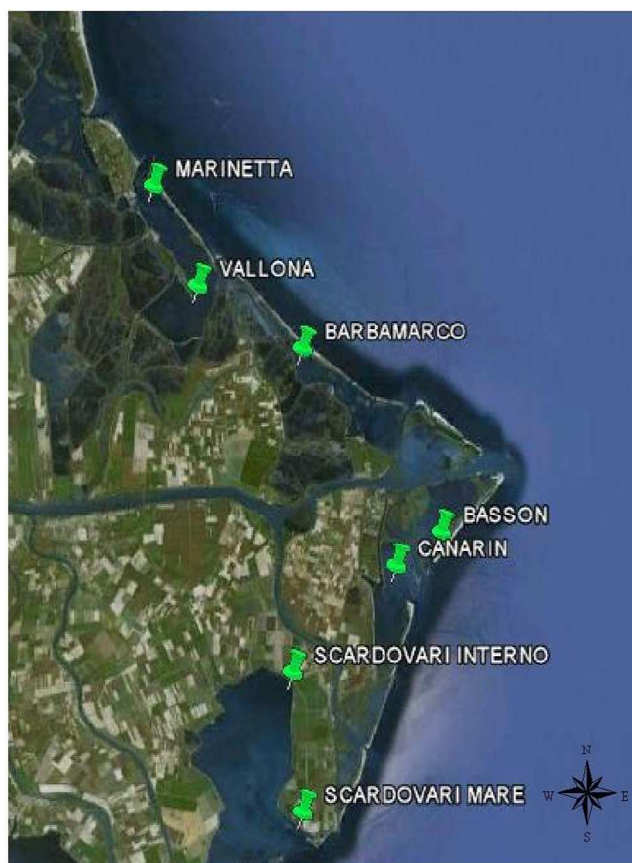
Rosolina

TEMPERATURA	LUN.	MAR.	MER.	GIOV.	VEN.	SAB.	DOM.
max	15,0	10,0	10,3	15,3	16,3	15,9	13,5
min	2,3	0,2	-0,7	-2,6	0,0	4,7	9,9
media	9,5	6,1	4,8	7,0	9,2	11,1	11,5
precipitazioni mm	0,0	4,8	0,2	0,0	0,0	0,4	12,8
condizioni meteo		N.D.					



N.D. non disponibile

Localizzazione delle sonde



Il bollettino è suddiviso in tre sezioni; nella prima sezione sono contenuti i valori medi, minimi e massimi dei dati non validati riferiti al giorno precedente l'emissione del bollettino giornaliero e la tendenza, di ogni singolo valore, rispetto ai dati del giorno prima. Nella seconda sezione sono inseriti i grafici che illustrano il confronto dei singoli parametri tra le varie aree lagunari monitorate. I dati utilizzati per l'elaborazione risultano essere quelli validati e riguardano la settimana di riferimento indicata. Nella terza sezione sono rappresentati: i dati di marea, prodotti dalla Rete mareografica nazionale rilevati presso la stazione di Venezia e di Ravenna e i dati medi di portata rilevati presso la stazione ARPA dell'Emilia Romagna di Pontelagoscuro.





arpav

SEZIONE 1

MEDIE DEI DATI IN ATTESA DI VALIDAZIONE E ANDAMENTO RISPETTO AL VALORE DEL GIORNO PRECEDENTE

TEMPERATURA °C										
DATA	STATO SENSORE	medio			min			max		
		4/5/21	3/5/21	4/5/21	3/5/21	4/5/21	3/5/21	4/5/21		
BASSON	A	16,5	18,6	↑	14,6	17,4	↑	18,4	20,3	↑
MARINETTA	A	16,6	17,2	↑	16,0	16,2	↑	17,7	18,9	↑
SCARDOVARI INTERNO	A	18,3	18,8	↑	17,7	18,1	↑	19,2	19,5	↑
SCARDOVARI MARE	A	15,2	16,6	↑	14,3	15,1	↑	17,2	19,6	↑
VALLONA	A	17,6	18,6	↑	16,3	17,6	↑	19,6	20,0	↑
CANARIN	A	16,3	17,5	↑	14,8	16,4	↑	17,0	19,1	↑
BARBAMARCO	A	17,2	18,2	↑	16,1	16,2	↑	18,0	20,3	↑

pH unità di pH										
DATA	STATO SENSORE	medio			min			max		
		4/5/21	3/5/21	4/5/21	3/5/21	4/5/21	3/5/21	4/5/21		
BASSON	A	8,3	8,3	→	8,2	8,2	→	8,4	8,5	↑
MARINETTA	A	8,2	8,2	→	8,1	8,1	→	8,3	8,4	↑
SCARDOVARI INTERNO	A	8,2	8,3	↑	8,2	8,2	→	8,2	8,3	↑
SCARDOVARI MARE	A	8,4	8,4	→	8,3	8,3	→	8,6	8,6	→
VALLONA	A	8,4	8,5	↑	8,3	8,4	↑	8,6	8,6	→
CANARIN	A	8,2	8,3	↑	8,1	8,2	↑	8,3	8,4	↑
BARBAMARCO	A	8,2	8,2	→	8,1	7,9	↓	8,3	8,5	↑

- A sonda attiva
 N.A. sonda disattivata
 ** collegamento interrotto
 *** medie dati parziali
 # dato non disponibile-elettrodo di misura in attesa di manutenzione
 @ sonda in manutenzione



arpav

SALINITA' ‰										
	STATO SENSORE	medio			min			max		
DATA	4/5/21	3/5/21	4/5/21		3/5/21	4/5/21		3/5/21	4/5/21	
BASSON	A	14,2	9,4	↓	10,9	6,9	↓	17,7	11,4	↓
MARINETTA	A	18,7	19,6	↑	8,4	9,5	↑	28,3	32,8	↑
SCARDOVARI INTERNO	A	27,6	27,2	↓	27,0	27,0	→	28,1	27,9	↓
SCARDOVARI MARE	A	31,4	28,6	↓	28,5	25,7	↓	33,1	31,2	↓
VALLONA	A	20,5	20,1	↓	17,2	18,5	↑	21,2	21,4	↑
CANARIN	A	24,8	19,8	↓	16,8	12,5	↓	31,3	26,4	↓
BARBAMARCO	A	25,8	23,7	↓	23,5	22,6	↓	29,2	29,1	↓

OSSIGENO DISCIOLTO mg/L										
	STATO SENSORE	medio			min			max		
DATA	4/5/21	3/5/21	4/5/21		3/5/21	4/5/21		3/5/21	4/5/21	
BASSON	A	8,5	8,7	↑	7,2	7,3	↑	9,5	10,0	↑
MARINETTA	A	7,6	7,5	↓	6,3	6,2	↓	8,1	8,5	↑
SCARDOVARI INTERNO	A	7,2	8,3	↑	6,6	7,9	↑	8,0	8,7	↑
SCARDOVARI MARE	A	7,6	8,2	↑	6,7	7,3	↑	8,8	8,9	↑
VALLONA	A	8,6	9,2	↑	7,1	7,9	↑	11,5	10,3	↓
CANARIN	A	7,9	8,1	↑	6,9	6,0	↓	9,2	9,6	↑
BARBAMARCO	A	8,5	9,0	↑	7,1	5,5	↓	11,6	17,0	↑

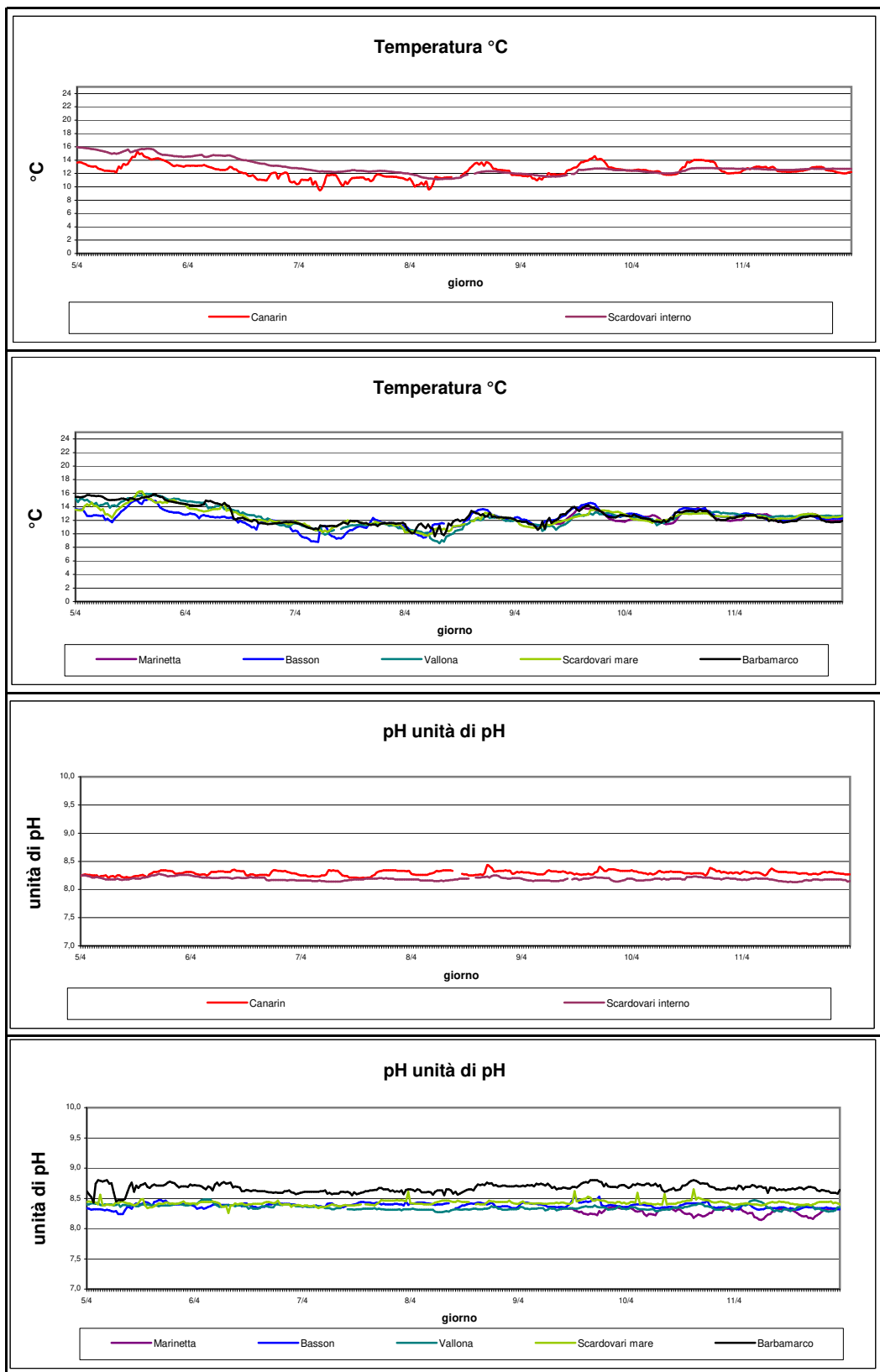
CLOROFILLA ug/L										
	STATO SENSORE	medio			min			max		
DATA	4/5/21	3/5/21	4/5/21		3/5/21	4/5/21		3/5/21	4/5/21	
SCARDOVARI INTERNO	A	2,8	2,2	↓	1,3	1,2	↓	5,0	3,9	↓
SCARDOVARI MARE	A	9,9	12,5	↑	7,8	7,9	↑	13,1	20,0	↑
BARBAMARCO	A	1,5	1,2	↓	0,8	0,8	→	3,2	4,5	↑



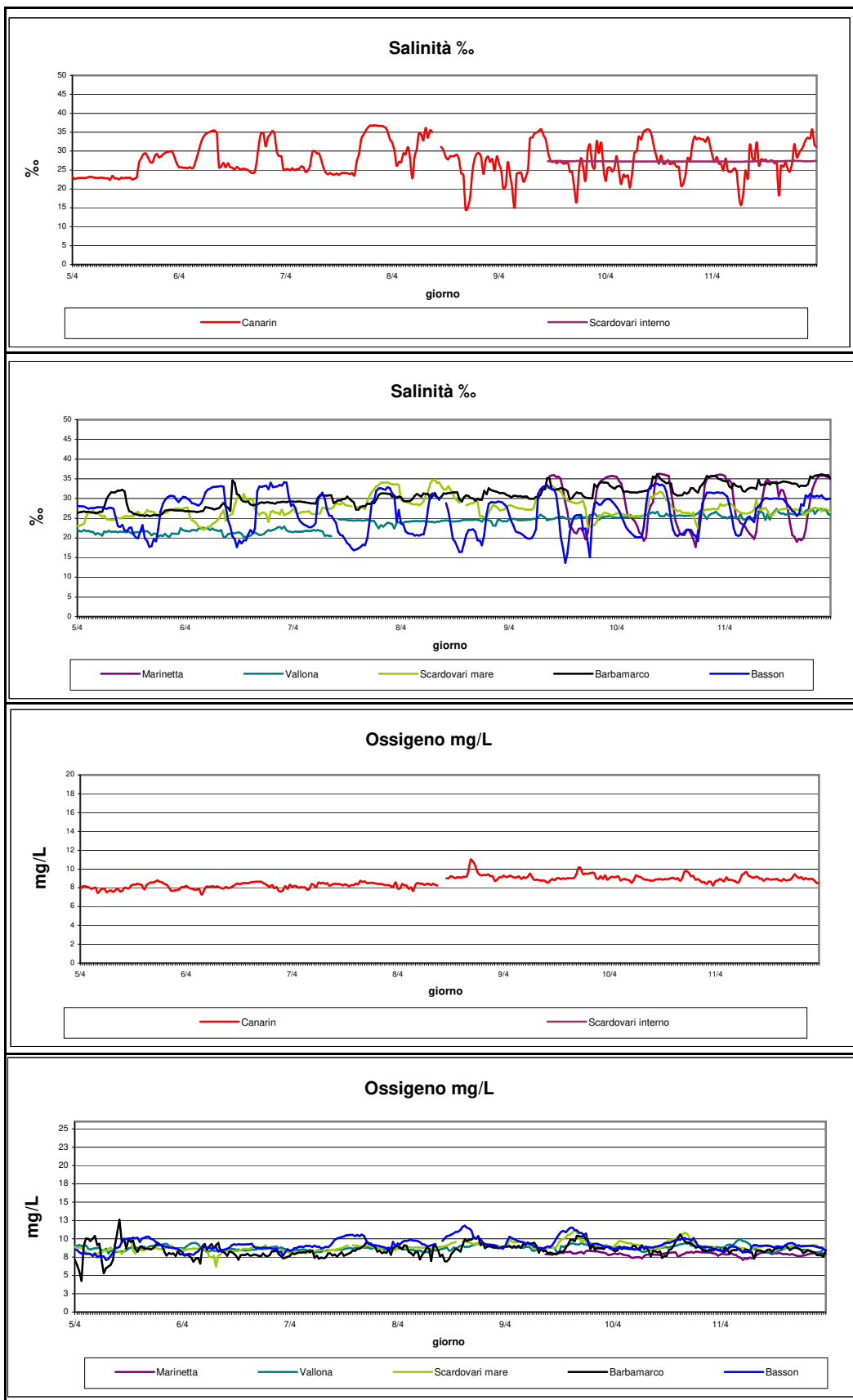
arpav

SEZIONE 2

GRAFICI DEI DATI VALIDATI dal 05/04/2021 al 11/04/2021

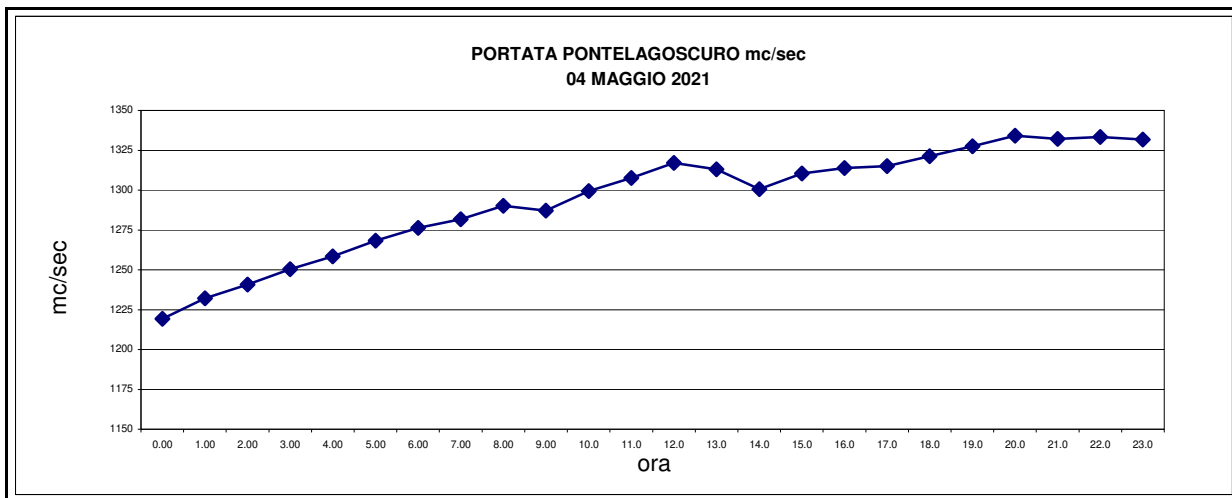


arpav

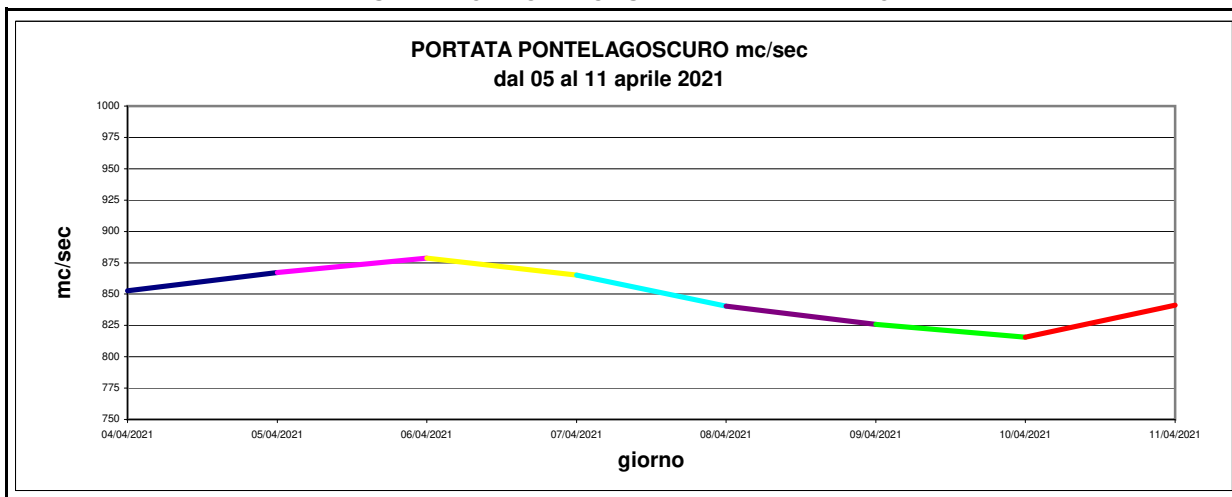


SEZIONE 3

RAPPRESENTAZIONE GRAFICA GIORNALIERA DELLA PORTATA



RAPPRESENTAZIONE GRAFICA SETTIMANALE DELLA PORTATA



RAPPRESENTAZIONE GRAFICA SETTIMANALE DELLA MAREA

