



arpav

# Bollettino BOE DELTA DEL PO

# 60

# del 01 Marzo 2021

## SITUAZIONE METEOROLOGICA GENERALE

dal

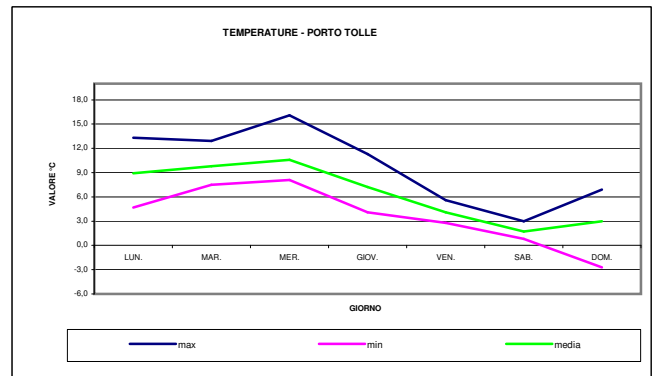
08/02/2021

al

14/02/2021

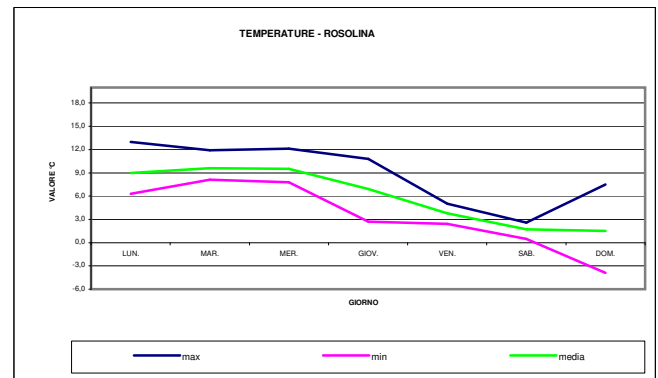
### Porto Tolle

TEMPERATURA	LUN.	MAR.	MER.	GIOV.	VEN.	SAB.	DOM.
max	13,3	12,9	16,1	11,3	5,6	3,0	6,9
min	4,7	7,5	8,1	4,1	2,8	0,8	-2,7
media	8,9	9,8	10,6	7,2	4,1	1,7	3,0
precipitazioni mm	0,2	4,4	5,2	0,4	0,0	0,0	0,0
condizioni meteo		N.D.					



### Rosolina

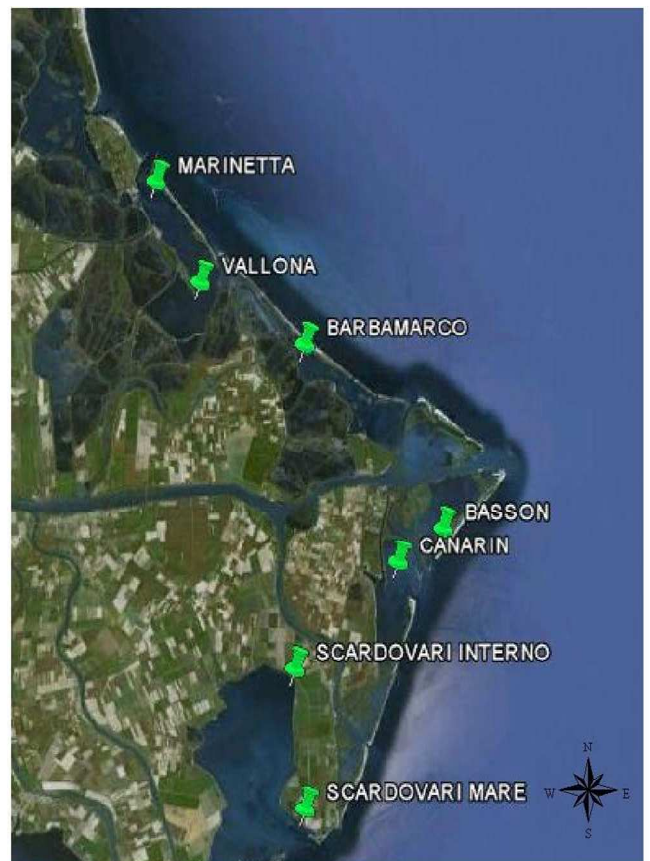
TEMPERATURA	LUN.	MAR.	MER.	GIOV.	VEN.	SAB.	DOM.
max	13,0	11,9	12,1	10,8	5,0	2,6	7,5
min	6,3	8,1	7,8	2,7	2,4	0,5	-3,9
media	9,0	9,6	9,5	6,9	3,8	1,7	1,5
precipitazioni mm	0,4	4,4	9,8	0,2	0,0	0,0	0,0
condizioni meteo		N.D.					



N.D. non disponibile

## Localizzazione delle sonde

Il bollettino è suddiviso in tre sezioni; nella prima sezione sono contenuti i valori medi, minimi e massimi dei dati non validati riferiti al giorno precedente l'emissione del bollettino giornaliero e la tendenza, di ogni singolo valore, rispetto ai dati del giorno prima. Nella seconda sezione sono inseriti i grafici che illustrano il confronto dei singoli parametri tra le varie aree lagunari monitorate. I dati utilizzati per l'elaborazione risultano essere quelli validati e riguardano la settimana di riferimento indicata. Nella terza sezione sono rappresentati: i dati di marea, prodotti dalla Rete mareografica nazionale rilevati presso la stazione di Venezia e di Ravenna e i dati medi di portata rilevati presso la stazione ARPA dell'Emilia Romagna di Pontelagoscuro.



**SEZIONE 1 MEDIE DEI DATI IN ATTESA DI VALIDAZIONE E ANDAMENTO RISPETTO AL VALORE DEL GIORNO PRECEDENTE**

<b>TEMPERATURA °C</b>										
	STATO SENSORE	medio			min			max		
DATA	28/2/21	27/2/21	28/2/21		27/2/21	28/2/21		27/2/21	28/2/21	
BASSON	A	11,1	10,7	↓	10,1	9,6	↓	12,4	12,3	↓
MARINETTA	A	10,2	10,0	↓	9,4	9,5	↑	11,4	10,9	↓
SCARDOVARI INTERNO	A	10,9	11,8	↑	10,0	10,2	↑	11,8	12,7	↑
SCARDOVARI MARE	A	11,0	11,1	↑	10,2	10,5	↑	11,6	11,9	↑
VALLONA	A	11,0	10,5	↓	10,2	9,5	↓	12,0	11,2	↓
CANARIN	A	11,3	10,8	↓	10,3	9,8	↓	12,5	11,7	↓
BARBAMARCO	A	11,0	10,3	↓	9,4	9,3	↓	12,7	11,5	↓

<b>pH unità di pH</b>										
	STATO SENSORE	medio			min			max		
DATA	28/2/21	27/2/21	28/2/21		27/2/21	28/2/21		27/2/21	28/2/21	
BASSON	A	8,4	8,3	↓	8,3	8,2	↓	8,5	8,5	→
MARINETTA	A	9,1	9,2	↑	9,0	9,1	↑	9,2	9,2	→
SCARDOVARI INTERNO	A	9,1	9,2	↑	9,0	9,2	↑	9,2	9,3	↑
SCARDOVARI MARE	A	8,6	8,6	→	8,5	8,5	→	8,7	8,7	→
VALLONA	A	8,5	8,4	↓	8,3	8,3	→	8,6	8,5	↓
CANARIN	A	8,4	8,4	→	8,3	8,3	→	8,5	8,6	↑
BARBAMARCO	A	8,6	8,6	→	8,5	8,4	↓	8,8	8,8	→

- A sonda attiva
- N.A. sonda disattivata
- \*\* collegamento interrotto
- \*\*\* medie dati parziali
- # dato non disponibile-elettrodo di misura in attesa di manutenzione
- @ sonda in manutenzione

<b>SALINITA' ‰</b>										
	STATO SENSORE	medio			min			max		
DATA	28/2/21	27/2/21	28/2/21	27/2/21	28/2/21	27/2/21	28/2/21	27/2/21	28/2/21	
BASSON	A	11,8	11,7	↓	6,3	6,8	↑	21,8	20,6	↓
MARINETTA	A	9,0	8,4	↓	7,4	5,6	↓	10,5	9,7	↓
SCARDOVARI INTERNO	A	25,7	25,9	↑	24,8	19,1	↓	27,3	28,3	↑
SCARDOVARI MARE	A	22,4	18,9	↓	15,0	9,8	↓	27,5	24,5	↓
VALLONA	A	16,4	16,1	↓	7,9	12,8	↑	18,2	17,3	↓
CANARIN	A	16,1	14,1	↓	3,6	3,9	↑	29,0	30,4	↑
BARBAMARCO	A	24,1	23,1	↓	21,4	17,8	↓	28,5	26,3	↓

<b>OSSIGENO DISCIOLTO mg/L</b>										
	STATO SENSORE	medio			min			max		
DATA	28/2/21	27/2/21	28/2/21	27/2/21	28/2/21	27/2/21	28/2/21	27/2/21	28/2/21	
BASSON	A	11,9	10,9	↓	10,2	10,1	↓	13,8	12,3	↓
MARINETTA	A	11,9	11,3	↓	11,1	10,8	↓	12,9	11,9	↓
SCARDOVARI INTERNO	A	13,7	13,5	↓	12,7	11,0	↓	18,1	15,5	↓
SCARDOVARI MARE	A	12,4	12,3	↓	11,3	11,3	→	13,8	15,1	↑
VALLONA	A	12,6	10,9	↓	10,4	8,8	↓	14,4	11,8	↓
CANARIN	A	11,4	10,8	↓	10,3	10,0	↓	13,0	12,8	↓
BARBAMARCO	A	12,7	10,6	↓	9,6	9,0	↓	17,2	14,7	↓

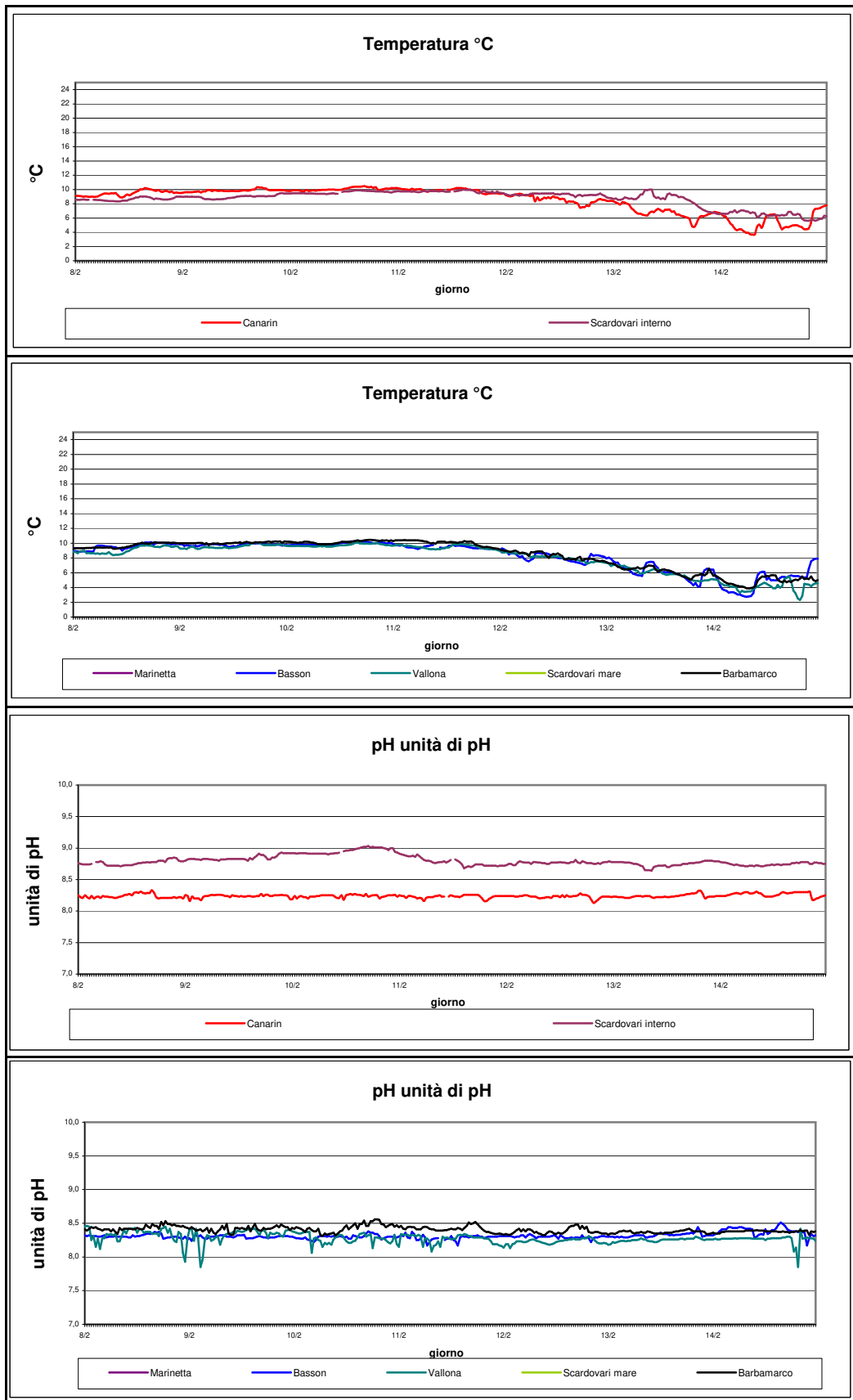
<b>CLOROFILLA ug/L</b>										
	STATO SENSORE	medio			min			max		
DATA	28/2/21	27/2/21	28/2/21	27/2/21	28/2/21	27/2/21	28/2/21	27/2/21	28/2/21	
SCARDOVARI INTERNO	A	1,2	1,8	↑	0,2	0,1	↓	2,9	6,9	↑
SCARDOVARI MARE	A	4,6	4,2	↓	1,3	1,8	↑	10,2	8,9	↓
BARBAMARCO	A	1,9	2,0	↑	1,1	1,1	→	4,0	3,6	↓



arpav

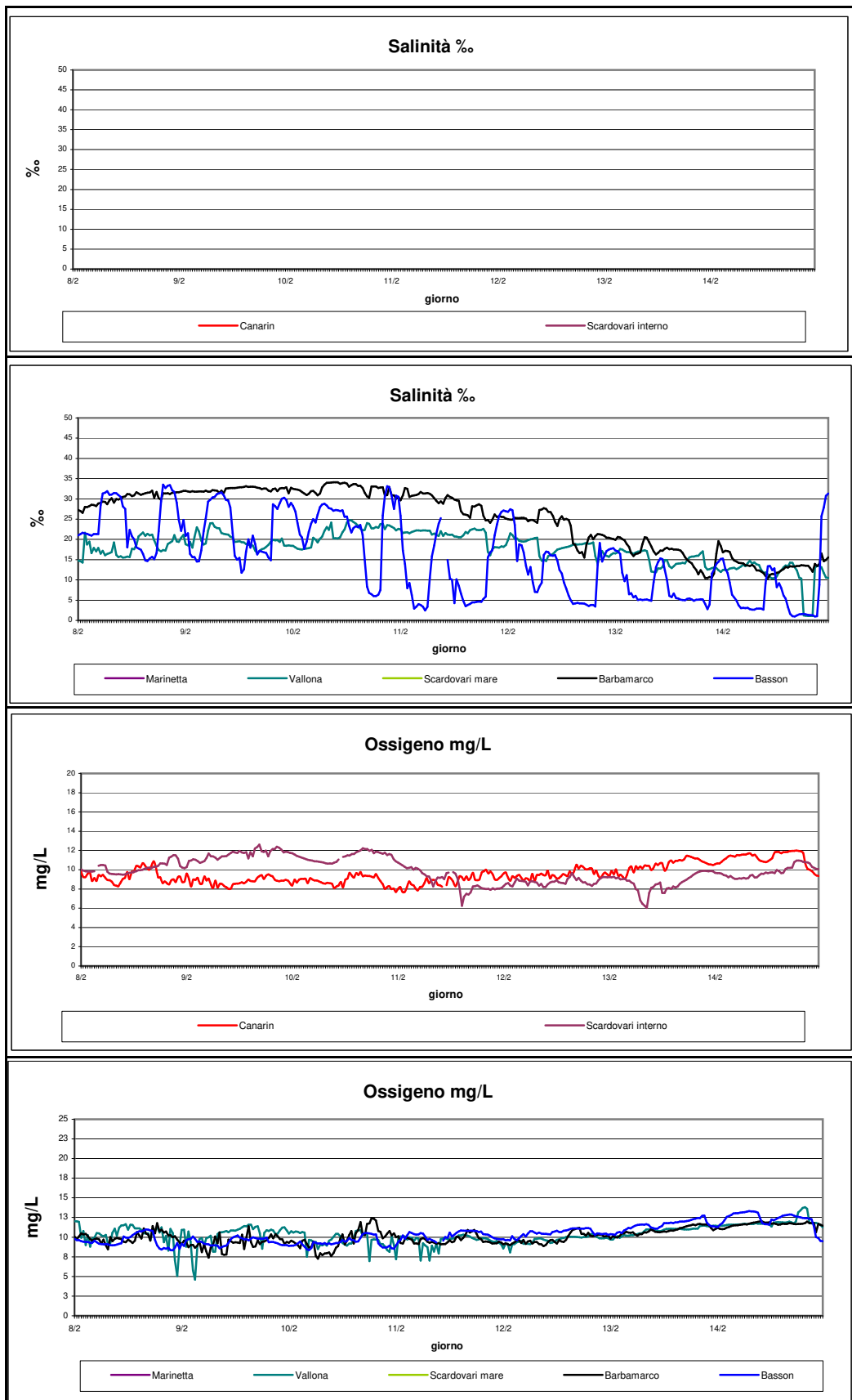
SEZIONE 2

GRAFICI DEI DATI VALIDATI dal 08/02/2021 al 14/02/2021





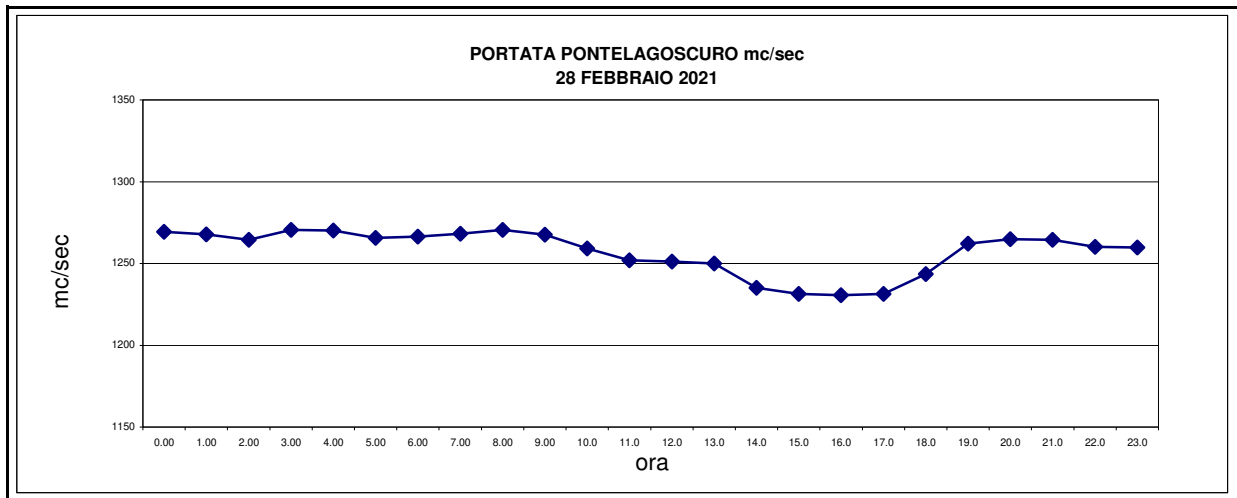
arpav



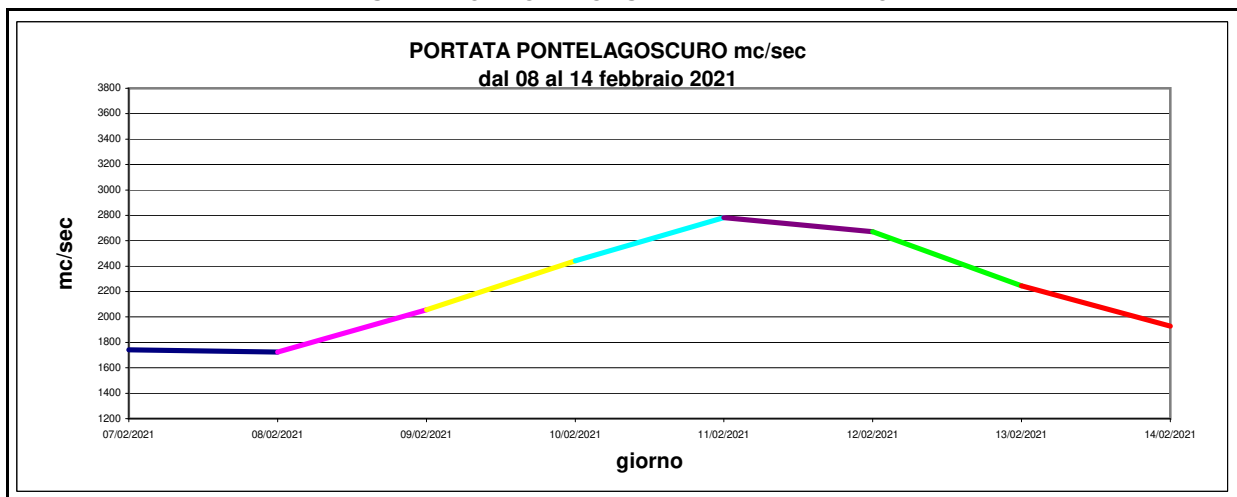


SEZIONE 3

RAPPRESENTAZIONE GRAFICA GIORNALIERA DELLA PORTATA



RAPPRESENTAZIONE GRAFICA SETTIMANALE DELLA PORTATA



RAPPRESENTAZIONE GRAFICA SETTIMANALE DELLA MAREA

