



# Bollettino BOE DELTA DEL PO

**67**

**del 08 Marzo 2021**

## SITUAZIONE METEOROLOGICA GENERALE

dal

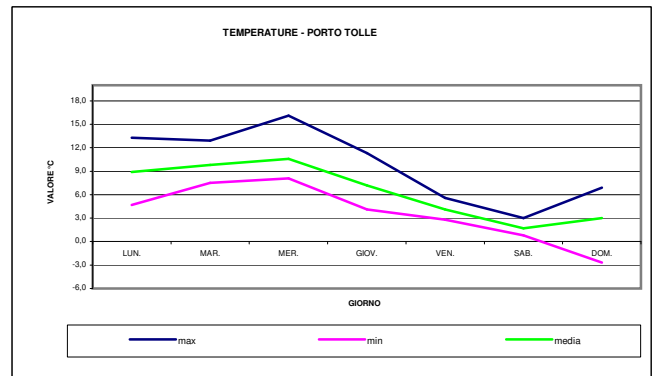
08/02/2021

al

14/02/2021

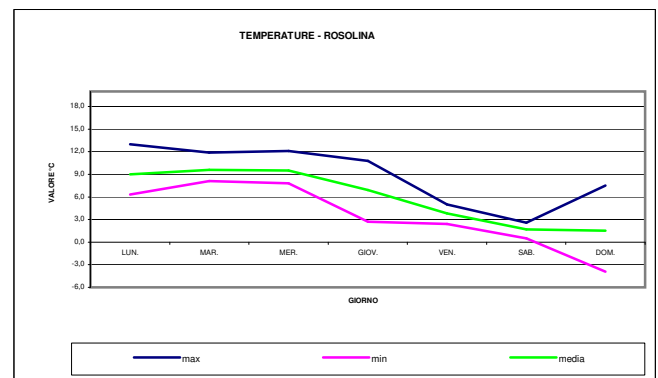
### Porto Tolle

TEMPERATURA	LUN.	MAR.	MER.	GIOV.	VEN.	SAB.	DOM.
max	13,3	12,9	16,1	11,3	5,6	3,0	6,9
min	4,7	7,5	8,1	4,1	2,8	0,8	-2,7
media	8,9	9,8	10,6	7,2	4,1	1,7	3,0
precipitazioni mm	0,2	4,4	5,2	0,4	0,0	0,0	0,0
condizioni meteo		N.D.					



### Rosolina

TEMPERATURA	LUN.	MAR.	MER.	GIOV.	VEN.	SAB.	DOM.
max	13,0	11,9	12,1	10,8	5,0	2,6	7,5
min	6,3	8,1	7,8	2,7	2,4	0,5	-3,9
media	9,0	9,6	9,5	6,9	3,8	1,7	1,5
precipitazioni mm	0,4	4,4	9,8	0,2	0,0	0,0	0,0
condizioni meteo		N.D.					



N.D. non disponibile

## Localizzazione delle sonde

Il bollettino è suddiviso in tre sezioni; nella prima sezione sono contenuti i valori medi, minimi e massimi dei dati non validati riferiti al giorno precedente l'emissione del bollettino giornaliero e la tendenza, di ogni singolo valore, rispetto ai dati del giorno prima. Nella seconda sezione sono inseriti i grafici che illustrano il confronto dei singoli parametri tra le varie aree lagunari monitorate. I dati utilizzati per l'elaborazione risultano essere quelli validati e riguardano la settimana di riferimento indicata. Nella terza sezione sono rappresentati: i dati di marea, prodotti dalla Rete mareografica nazionale rilevati presso la stazione di Venezia e di Ravenna e i dati medi di portata rilevati presso la stazione ARPA dell'Emilia Romagna di Pontelagoscuro.



**SEZIONE 1**

**MEDIE DEI DATI IN ATTESA DI VALIDAZIONE E ANDAMENTO RISPETTO AL VALORE DEL GIORNO PRECEDENTE**

<b>TEMPERATURA °C</b>										
	STATO SENSORE	medio			min			max		
DATA	7/3/21	6/3/21	7/3/21		6/3/21	7/3/21		6/3/21	7/3/21	
BASSON	A	11,3	10,3	↓	10,5	8,4	↓	13,2	11,7	↓
MARINETTA	A	10,8	10,4	↓	10,1	9,3	↓	11,5	11,8	↑
SCARDOVARI INTERNO	A	12,5	11,9	↓	11,9	11,4	↓	13,3	12,3	↓
SCARDOVARI MARE	A	10,9	10,0	↓	9,5	8,4	↓	12,3	11,9	↓
VALLONA	A	11,2	10,4	↓	10,6	9,3	↓	11,8	11,6	↓
CANARIN	A	11,2	11,4	↑	10,5	10,2	↓	12,1	12,4	↑
BARBAMARCO	A	11,1	10,3	↓	10,1	9,1	↓	11,9	12,5	↑

<b>pH unità di pH</b>										
	STATO SENSORE	medio			min			max		
DATA	7/3/21	6/3/21	7/3/21		6/3/21	7/3/21		6/3/21	7/3/21	
BASSON	A	8,5	8,6	↑	8,3	8,3	→	8,7	8,8	↑
MARINETTA	#	0,0	0,0		0,0	0,0		0,0	0,0	
SCARDOVARI INTERNO	A	8,4	8,4	→	8,4	8,4	→	8,5	8,5	→
SCARDOVARI MARE	A	8,5	8,5	→	8,4	8,5	↑	8,7	8,8	↑
VALLONA	A	8,4	8,4	→	8,3	8,4	↑	8,5	8,5	→
CANARIN	A	8,4	8,4	→	8,3	8,3	→	8,5	8,6	↑
BARBAMARCO	A	8,5	8,6	↑	8,4	8,4	→	8,7	8,8	↑

- A sonda attiva
- N.A. sonda disattivata
- \*\* collegamento interrotto
- \*\*\* medie dati parziali
- # dato non disponibile-elettrodo di misura in attesa di manutenzione
- @ sonda in manutenzione

<b>SALINITA' ‰</b>										
	STATO SENSORE	medio			min			max		
DATA	7/3/21	6/3/21	7/3/21		6/3/21	7/3/21		6/3/21	7/3/21	
BASSON	A	15,2	6,3	↓	5,0	4,0	↓	30,3	12,2	↓
MARINETTA	A	6,5	5,5	↓	5,1	4,1	↓	9,1	8,1	↓
SCARDOVARI INTERNO	A	15,5	15,4	↓	13,6	13,7	↑	19,9	16,6	↓
SCARDOVARI MARE	A	27,6	23,3	↓	24,6	19,9	↓	33,6	27,0	↓
VALLONA	A	13,5	13,9	↑	10,4	12,3	↑	16,2	15,8	↓
CANARIN	A	16,4	12,4	↓	4,0	6,5	↑	26,9	22,4	↓
BARBAMARCO	A	26,3	22,7	↓	23,6	20,3	↓	29,5	24,0	↓

<b>OSSIGENO DISCIOLTO mg/L</b>										
	STATO SENSORE	medio			min			max		
DATA	7/3/21	6/3/21	7/3/21		6/3/21	7/3/21		6/3/21	7/3/21	
BASSON	A	10,4	11,4	↑	9,1	10,2	↑	12,2	13,0	↑
MARINETTA	A	10,8	10,9	↑	10,2	9,5	↓	11,7	12,7	↑
SCARDOVARI INTERNO	A	11,3	10,9	↓	10,7	10,6	↓	12,0	11,3	↓
SCARDOVARI MARE	A	10,3	10,3	→	9,6	8,9	↓	11,3	11,1	↓
VALLONA	A	10,6	10,4	↓	9,8	10,0	↑	11,3	11,0	↓
CANARIN	A	10,1	10,5	↑	9,0	9,2	↑	11,0	12,0	↑
BARBAMARCO	A	9,5	10,4	↑	8,3	8,4	↑	11,4	16,3	↑

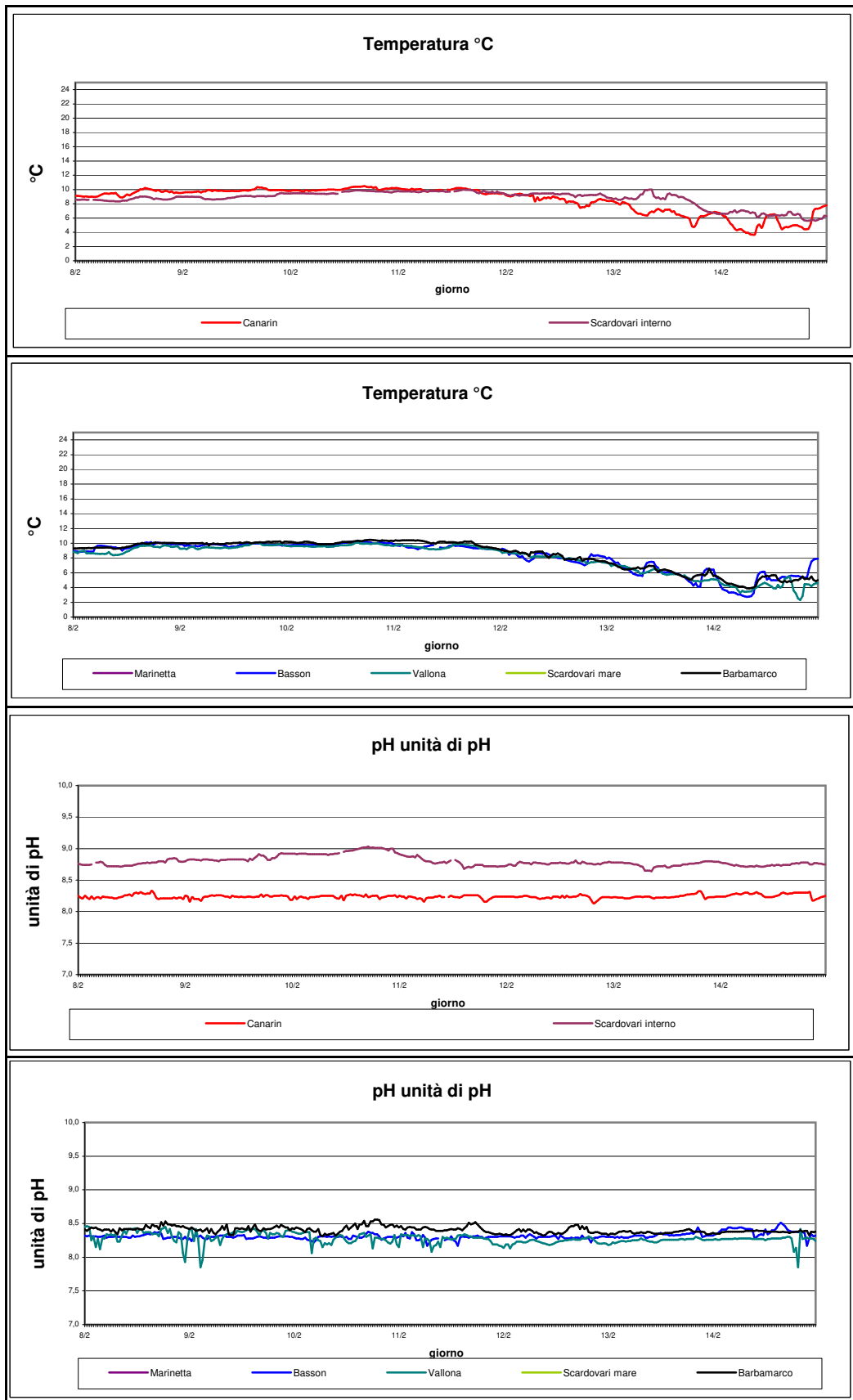
<b>CLOROFILLA ug/L</b>										
	STATO SENSORE	medio			min			max		
DATA	7/3/21	6/3/21	7/3/21		6/3/21	7/3/21		6/3/21	7/3/21	
SCARDOVARI INTERNO	A	1,0	0,3	↓	0,1	0,1	→	2,7	0,6	↓
SCARDOVARI MARE	A	3,9	4,3	↑	0,7	1,0	↑	8,9	10,0	↑
BARBAMARCO	A	1,3	1,1	↓	0,8	0,8	→	2,6	1,8	↓



arpav

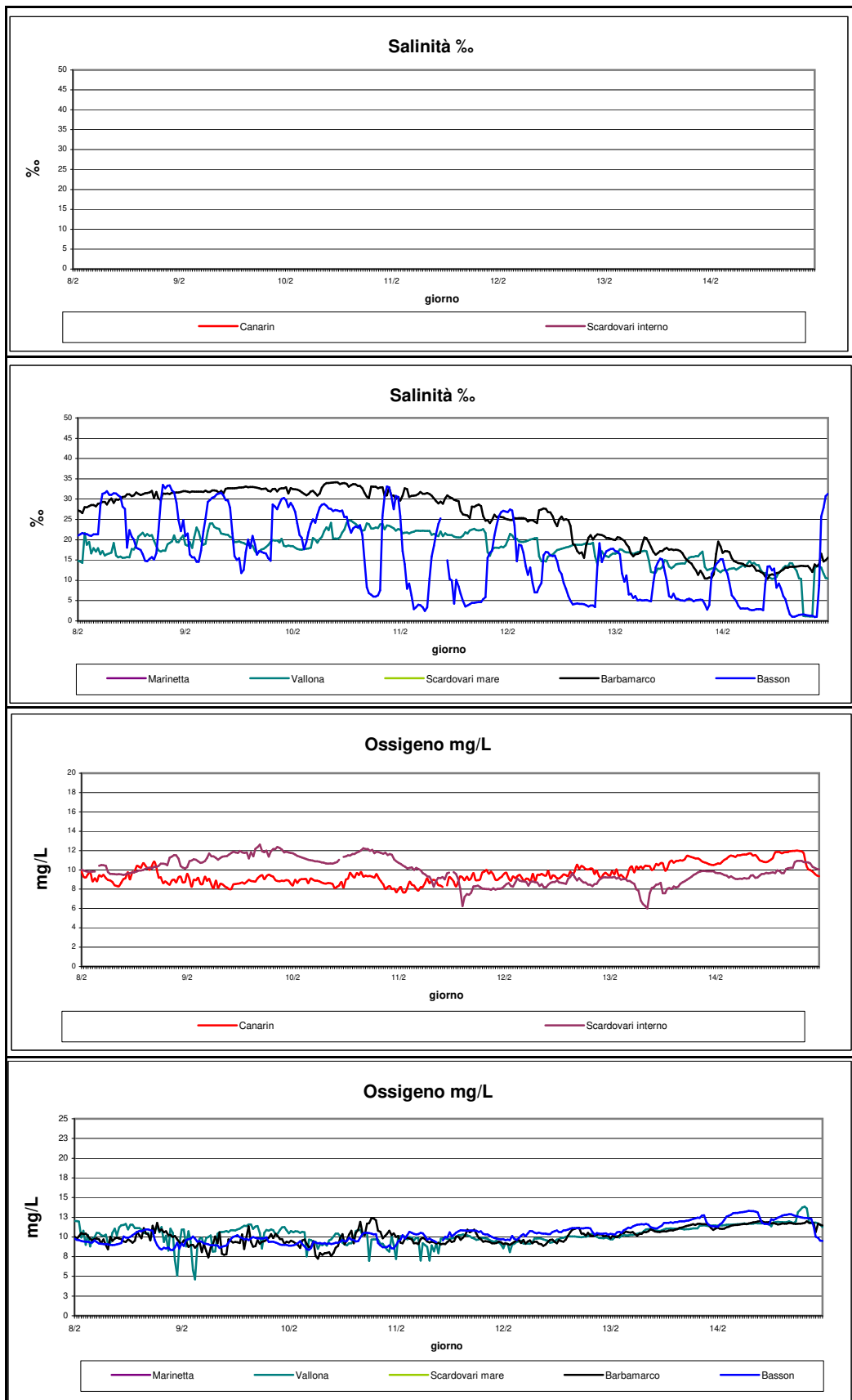
SEZIONE 2

GRAFICI DEI DATI VALIDATI dal 08/02/2021 al 14/02/2021





arpav

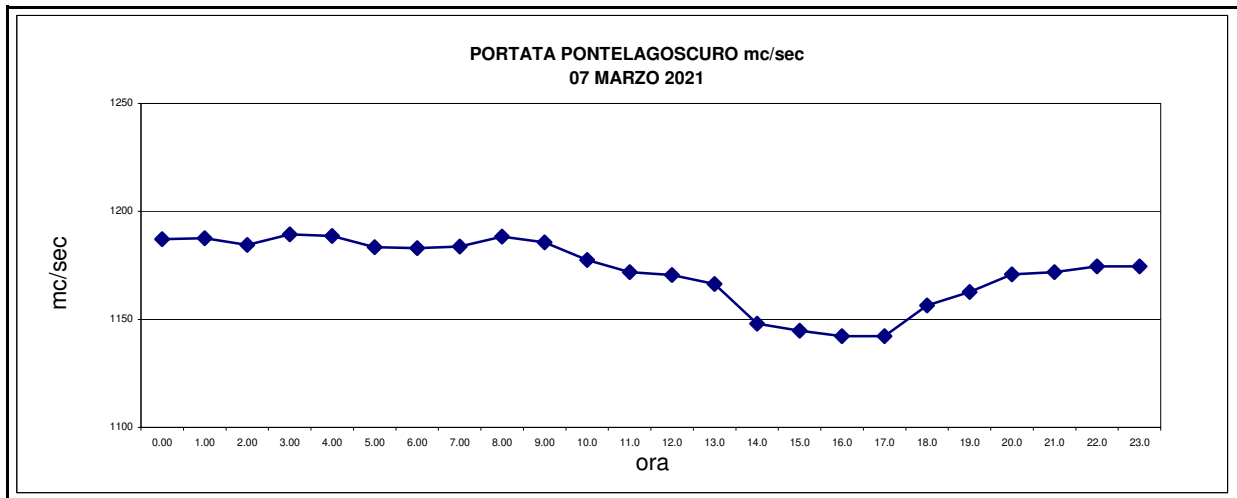




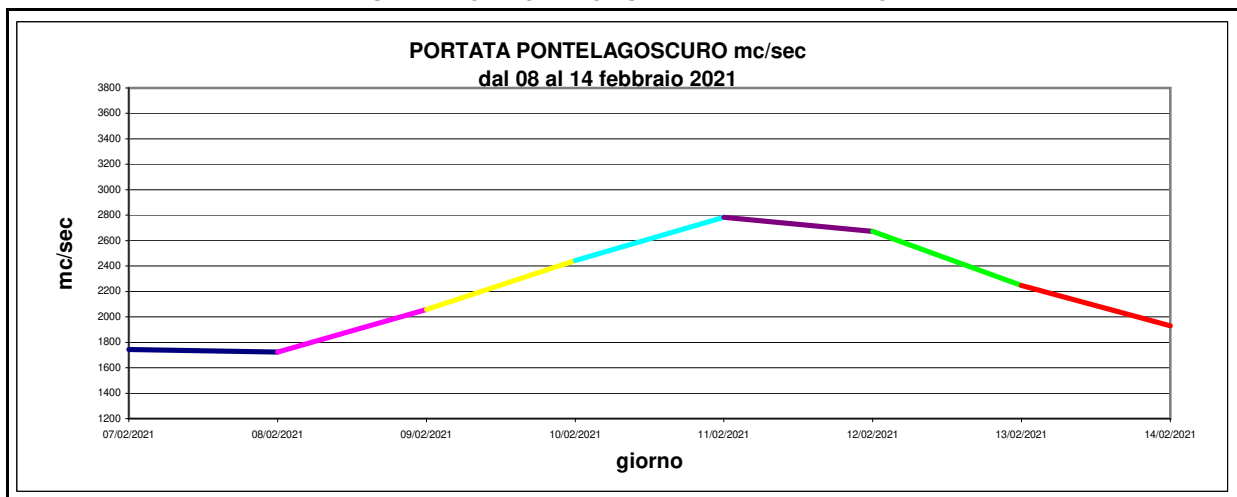
arpav

SEZIONE 3

RAPPRESENTAZIONE GRAFICA GIORNALIERA DELLA PORTATA



RAPPRESENTAZIONE GRAFICA SETTIMANALE DELLA PORTATA



RAPPRESENTAZIONE GRAFICA SETTIMANALE DELLA MAREA

