

# Bollettino BOE DELTA DEL PO

# 83

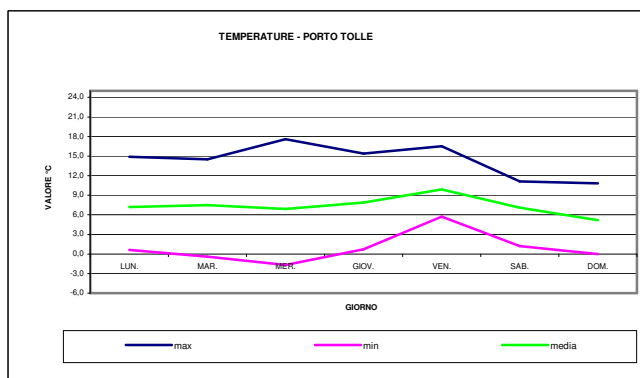
# del 24 Marzo 2021

## SITUAZIONE METEOROLOGICA GENERALE

dal 01/03/2021 al 07/03/2021

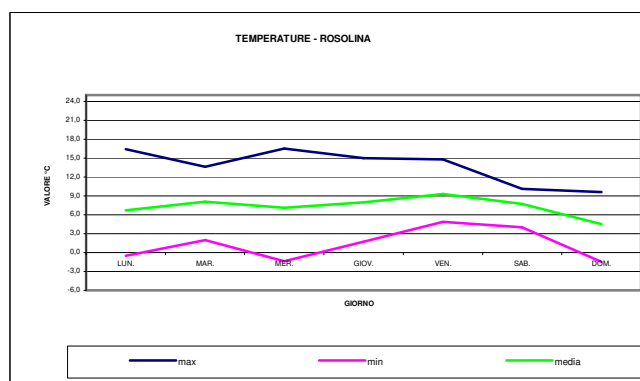
### Porto Tolle

TEMPERATURA	LUN.	MAR.	MER.	GIOV.	VEN.	SAB.	DOM.
max	14,9	14,5	17,6	15,4	16,5	11,1	10,8
min	0,6	-0,4	-1,7	0,7	5,7	1,2	0,0
media	7,2	7,5	6,9	7,9	9,9	7,1	5,2
precipitazioni mm	0,0	0,0	0,0	0,0	0,0	15,2	0,0
condizioni meteo							



### Rosolina

TEMPERATURA	LUN.	MAR.	MER.	GIOV.	VEN.	SAB.	DOM.
max	16,4	13,6	16,5	15,0	14,8	10,1	9,6
min	-0,5	2,0	-1,4	1,7	4,9	4,0	-1,5
media	6,7	8,1	7,1	8,0	9,3	7,7	4,5
precipitazioni mm	0,0	0,0	0,2	0,0	0,0	4,0	0,0
condizioni meteo							

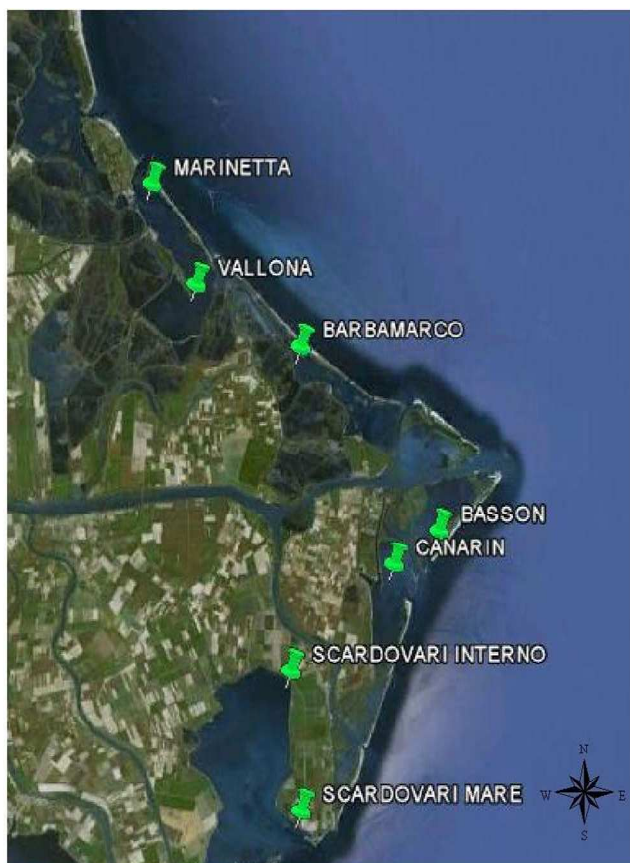


N.D. non disponibile

Il bollettino è suddiviso in tre sezioni; nella prima sezione sono contenuti i valori medi, minimi e massimi dei dati non validati riferiti al giorno precedente l'emissione del bollettino giornaliero e la tendenza, di ogni singolo valore, rispetto ai dati del giorno prima. Nella seconda sezione sono inseriti i grafici che illustrano il confronto dei singoli parametri tra le varie aree lagunari monitorate. I dati utilizzati per l'elaborazione risultano essere quelli validati e riguardano la settimana di riferimento indicata. Nella terza sezione sono rappresentati: i dati di marea, prodotti dalla Rete mareografica nazionale rilevati presso la stazione di Venezia e di Ravenna e i dati medi di portata rilevati presso la stazione ARPA dell'Emilia Romagna di Pontelagoscuro.



### Localizzazione delle sonde



**SEZIONE 1**

**MEDIE DEI DATI IN ATTESA DI VALIDAZIONE E ANDAMENTO RISPETTO AL VALORE DEL GIORNO PRECEDENTE**

<b>TEMPERATURA °C</b>										
	STATO SENSORE	medio			min			max		
DATA	23/3/21	22/3/21	23/3/21		22/3/21	23/3/21		22/3/21	23/3/21	
BASSON	A	10,5	11,4	↑	8,2	10,2	↑	13,0	13,4	↑
MARINETTA	@	0,0	0,0		0,0	0,0		0,0	0,0	
SCARDOVARI INTERNO	A	10,6	11,2	↑	9,8	10,5	↑	11,4	11,9	↑
SCARDOVARI MARE	A	10,3	10,8	↑	9,2	9,9	↑	12,3	12,0	↓
VALLONA	A	10,0	10,8	↑	8,5	9,3	↑	11,6	12,3	↑
CANARIN	A	10,1	10,7	↑	8,4	8,9	↑	12,0	13,4	↑
BARBAMARCO	A	10,5	11,1	↑	9,2	9,6	↑	12,4	13,2	↑

<b>pH unità di pH</b>										
	STATO SENSORE	medio			min			max		
DATA	23/3/21	22/3/21	23/3/21		22/3/21	23/3/21		22/3/21	23/3/21	
BASSON	A	8,5	8,5	→	8,3	8,2	↓	8,8	8,8	→
MARINETTA	@	0,0	0,0		0,0	0,0		0,0	0,0	
SCARDOVARI INTERNO	A	8,3	8,3	→	8,3	8,3	→	8,4	8,4	→
SCARDOVARI MARE	A	8,5	8,5	→	8,4	8,5	↑	8,5	8,7	↑
VALLONA	A	8,4	8,5	↑	8,4	8,4	→	8,5	8,5	→
CANARIN	A	8,4	8,4	→	8,3	8,3	→	8,4	8,5	↑
BARBAMARCO	A	8,7	8,8	↑	8,5	8,5	→	9,1	9,0	↓

- A sonda attiva
- N.A. sonda disattivata
- \*\* collegamento interrotto
- \*\*\* medie dati parziali
- # dato non disponibile-elettrodo di misura in attesa di manutenzione
- @ sonda in manutenzione

<b>SALINITA' ‰</b>										
	STATO SENSORE	medio			min			max		
DATA	23/3/21	22/3/21	23/3/21		22/3/21	23/3/21		22/3/21	23/3/21	
BASSON	A	10,2	15,9	↑	4,2	5,3	↑	19,5	25,7	↑
MARINETTA	@	0,0	0,0		0,0	0,0		0,0	0,0	
SCARDOVARI INTERNO	A	28,2	27,8	↓	28,1	27,6	↓	28,4	28,2	↓
SCARDOVARI MARE	A	29,0	25,9	↓	25,6	19,7	↓	32,3	28,4	↓
VALLONA	A	15,3	16,5	↑	12,9	15,7	↑	16,7	18,1	↑
CANARIN	A	15,0	16,2	↑	11,0	8,3	↓	28,8	32,1	↑
BARBAMARCO	A	19,9	17,4	↓	18,4	15,2	↓	21,3	27,7	↑

<b>OSSIGENO DISCIOLTO mg/L</b>										
	STATO SENSORE	medio			min			max		
DATA	23/3/21	22/3/21	23/3/21		22/3/21	23/3/21		22/3/21	23/3/21	
BASSON	A	10,7	10,4	↓	8,5	7,4	↓	13,5	13,2	↓
MARINETTA	@	0,0	0,0		0,0	0,0		0,0	0,0	
SCARDOVARI INTERNO	A	10,0	9,8	↓	9,4	9,3	↓	10,6	10,2	↓
SCARDOVARI MARE	A	9,5	10,2	↑	8,9	9,3	↑	10,4	11,5	↑
VALLONA	A	10,2	10,9	↑	9,4	10,6	↑	10,9	11,6	↑
CANARIN	A	10,0	10,0	→	9,4	9,4	→	11,2	11,3	↑
BARBAMARCO	A	11,1	11,1	→	7,5	7,0	↓	19,1	17,1	↓

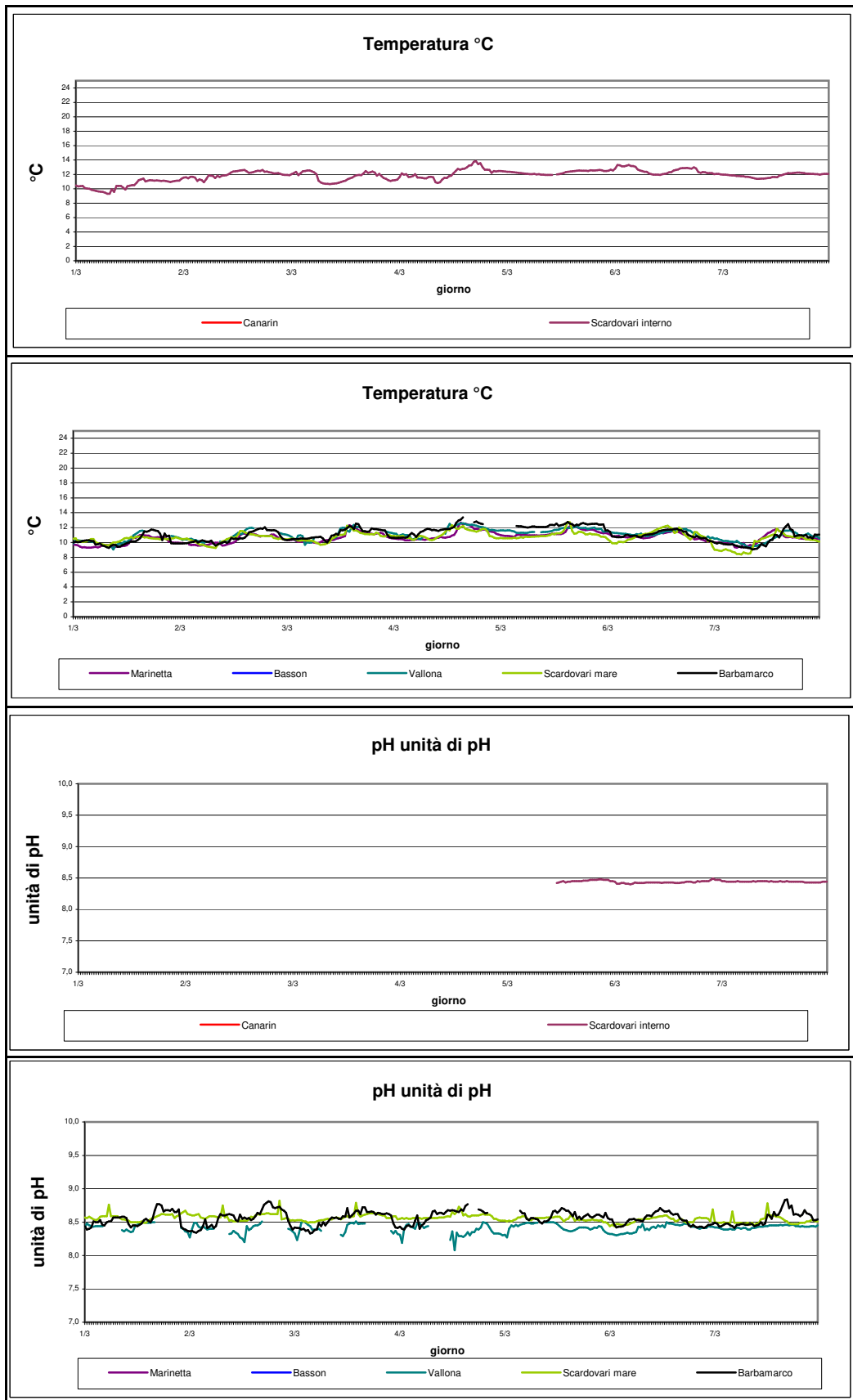
<b>CLOROFILLA ug/L</b>										
	STATO SENSORE	medio			min			max		
DATA	23/3/21	22/3/21	23/3/21		22/3/21	23/3/21		22/3/21	23/3/21	
SCARDOVARI INTERNO	A	1,0	0,7	↓	0,1	0,1	→	2,1	1,8	↓
SCARDOVARI MARE	A	7,4	7,8	↑	2,5	1,9	↓	17,6	23,7	↑
BARBAMARCO	A	1,5	1,4	↓	0,9	0,9	→	3,1	3,5	↑



arpav

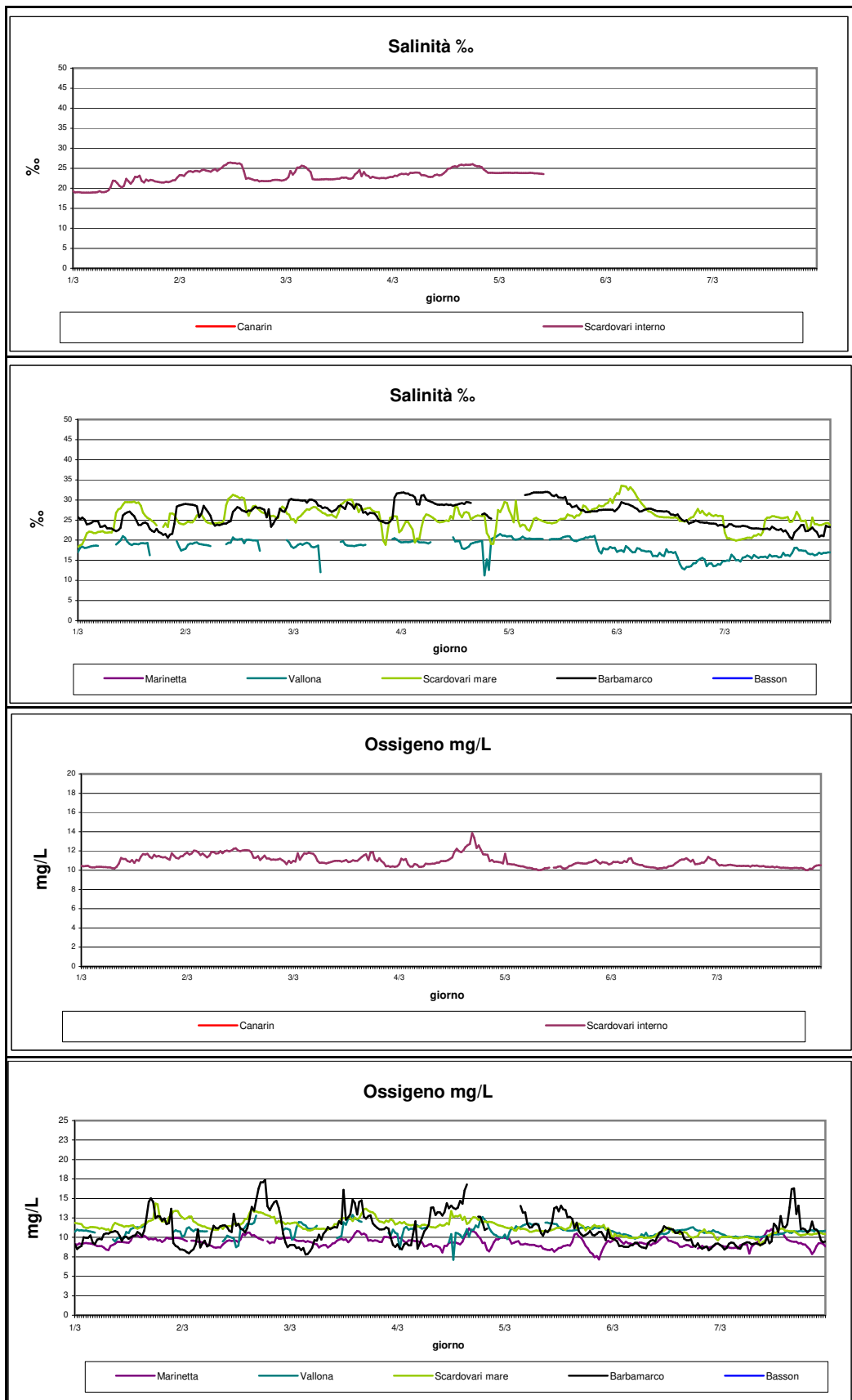
SEZIONE 2

GRAFICI DEI DATI VALIDATI dal 01/03/2021 al 07/03/2021





arpav

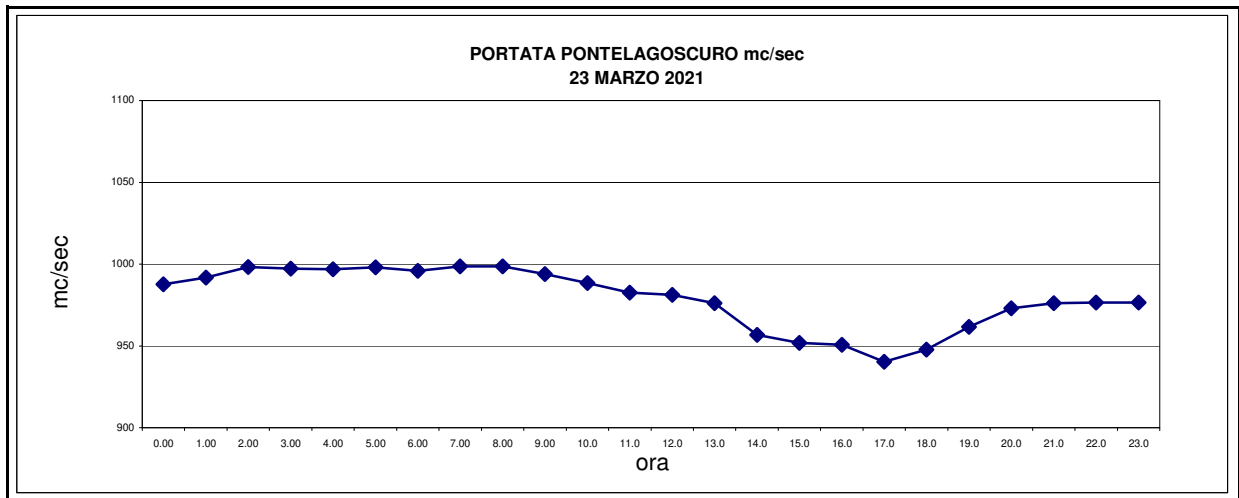




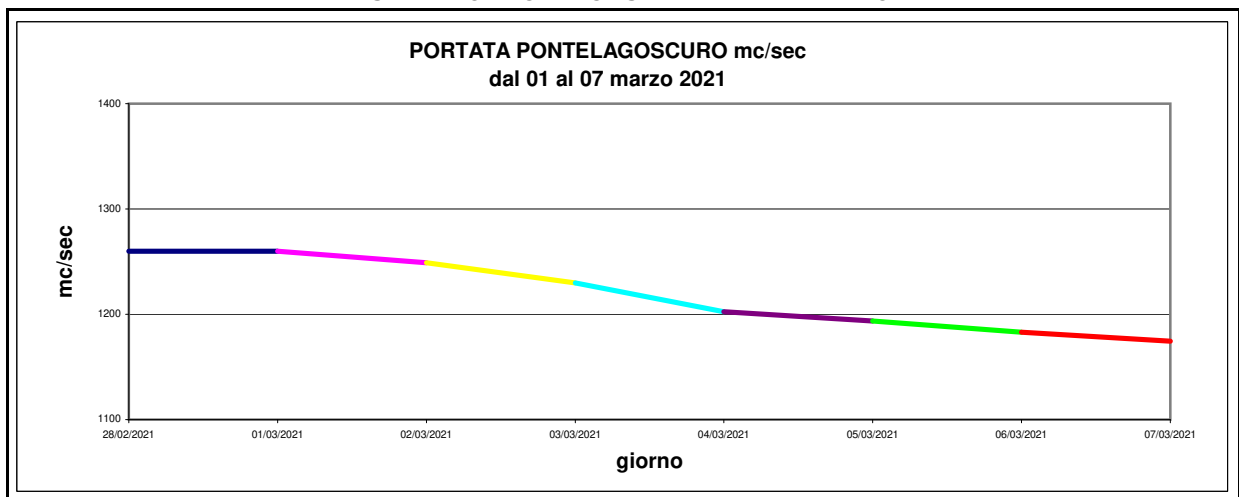
arpav

SEZIONE 3

RAPPRESENTAZIONE GRAFICA GIORNALIERA DELLA PORTATA



RAPPRESENTAZIONE GRAFICA SETTIMANALE DELLA PORTATA



RAPPRESENTAZIONE GRAFICA SETTIMANALE DELLA MAREA

