

# Bollettino BOE DELTA DEL PO

# 84

# del 25 Marzo 2021

## SITUAZIONE METEOROLOGICA GENERALE

dal

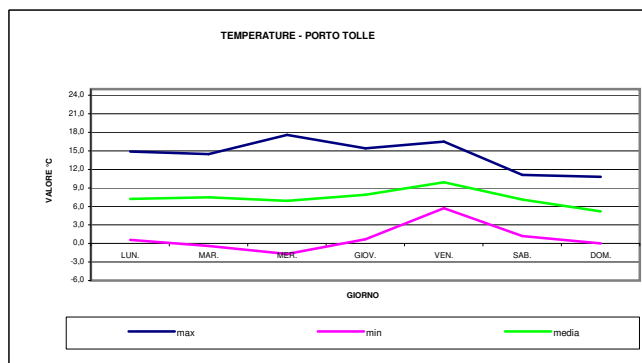
01/03/2021

al

07/03/2021

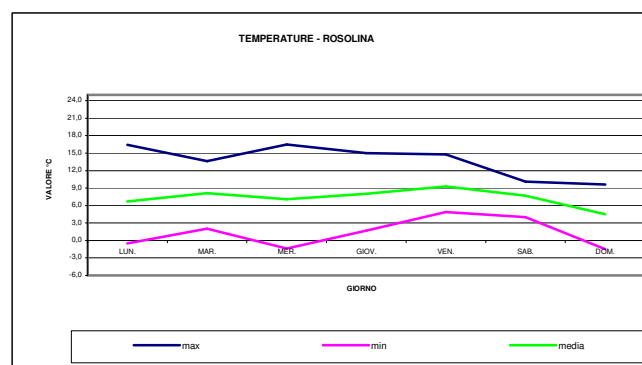
### Porto Tolle

TEMPERATURA	LUN.	MAR.	MER.	GIOV.	VEN.	SAB.	DOM.
max	14,9	14,5	17,6	15,4	16,5	11,1	10,8
min	0,6	-0,4	-1,7	0,7	5,7	1,2	0,0
media	7,2	7,5	6,9	7,9	9,9	7,1	5,2
precipitazioni mm	0,0	0,0	0,0	0,0	0,0	15,2	0,0
condizioni meteo							



### Rosolina

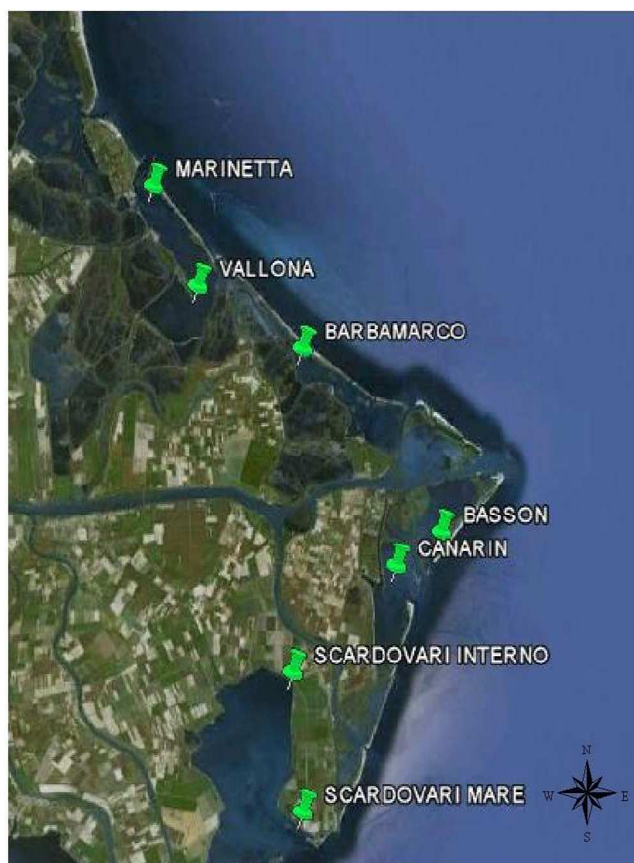
TEMPERATURA	LUN.	MAR.	MER.	GIOV.	VEN.	SAB.	DOM.
max	16,4	13,6	16,5	15,0	14,8	10,1	9,6
min	-0,5	2,0	-1,4	1,7	4,9	4,0	-1,5
media	6,7	8,1	7,1	8,0	9,3	7,7	4,5
precipitazioni mm	0,0	0,0	0,2	0,0	0,0	4,0	0,0
condizioni meteo							



N.D. non disponibile

Il bollettino è suddiviso in tre sezioni; nella prima sezione sono contenuti i valori medi, minimi e massimi dei dati non validati riferiti al giorno precedente l'emissione del bollettino giornaliero e la tendenza, di ogni singolo valore, rispetto ai dati del giorno prima. Nella seconda sezione sono inseriti i grafici che illustrano il confronto dei singoli parametri tra le varie aree lagunari monitorate. I dati utilizzati per l'elaborazione risultano essere quelli validati e riguardano la settimana di riferimento indicata. Nella terza sezione sono rappresentati: i dati di marea, prodotti dalla Rete mareografica nazionale rilevati presso la stazione di Venezia e di Ravenna e i dati medi di portata rilevati presso la stazione ARPA dell'Emilia Romagna di Pontelagoscuro.

### Localizzazione delle sonde



**SEZIONE 1 MEDIE DEI DATI IN ATTESA DI VALIDAZIONE E ANDAMENTO RISPETTO AL VALORE DEL GIORNO PRECEDENTE**

<b>TEMPERATURA °C</b>										
	STATO SENSORE	medio			min			max		
DATA	24/3/21	23/3/21	24/3/21		23/3/21	24/3/21		23/3/21	24/3/21	
BASSON	A	11,4	11,9	↑	10,2	10,5	↑	13,4	15,0	↑
MARINETTA	@	0,0	0,0		0,0	0,0		0,0	0,0	
SCARDOVARI INTERNO	A	11,2	10,9	↓	10,5	10,2	↓	11,9	11,5	↓
SCARDOVARI MARE	A	10,8	11,0	↑	9,9	9,5	↓	12,0	12,9	↑
VALLONA	A	10,8	11,6	↑	9,3	10,0	↑	12,3	13,1	↑
CANARIN	A	10,7	11,4	↑	8,9	9,8	↑	13,4	14,1	↑
BARBAMARCO	A	11,1	12,6	↑	9,6	11,7	↑	13,2	14,1	↑

<b>pH unità di pH</b>										
	STATO SENSORE	medio			min			max		
DATA	24/3/21	23/3/21	24/3/21		23/3/21	24/3/21		23/3/21	24/3/21	
BASSON	A	8,5	8,5	→	8,2	8,3	↑	8,8	8,7	↓
MARINETTA	@	0,0	0,0		0,0	0,0		0,0	0,0	
SCARDOVARI INTERNO	A	8,3	8,3	→	8,3	8,3	→	8,4	8,4	→
SCARDOVARI MARE	A	8,5	8,5	→	8,5	8,4	↓	8,7	8,7	→
VALLONA	A	8,5	8,5	→	8,4	8,4	→	8,5	8,5	→
CANARIN	A	8,4	8,4	→	8,3	8,3	→	8,5	8,4	↓
BARBAMARCO	A	8,8	8,7	↓	8,5	8,4	↓	9,0	9,0	→

- A sonda attiva
- N.A. sonda disattivata
- \*\* collegamento interrotto
- \*\*\* medie dati parziali
- # dato non disponibile-elettrodo di misura in attesa di manutenzione
- @ sonda in manutenzione

<b>SALINITA' ‰</b>										
	STATO SENSORE	medio			min			max		
DATA	24/3/21	23/3/21	24/3/21		23/3/21	24/3/21		23/3/21	24/3/21	
BASSON	A	15,9	19,3	↑	5,3	8,7	↑	25,7	32,4	↑
MARINETTA	@	0,0	0,0		0,0	0,0		0,0	0,0	
SCARDOVARI INTERNO	A	27,8	25,9	↓	27,6	25,3	↓	28,2	27,6	↓
SCARDOVARI MARE	A	25,9	25,1	↓	19,7	21,5	↑	28,4	27,4	↓
VALLONA	A	16,5	17,4	↑	15,7	15,6	↓	18,1	20,3	↑
CANARIN	A	16,2	22,5	↑	8,3	12,0	↑	32,1	33,1	↑
BARBAMARCO	A	17,4	28,0	↑	15,2	17,9	↑	27,7	32,6	↑

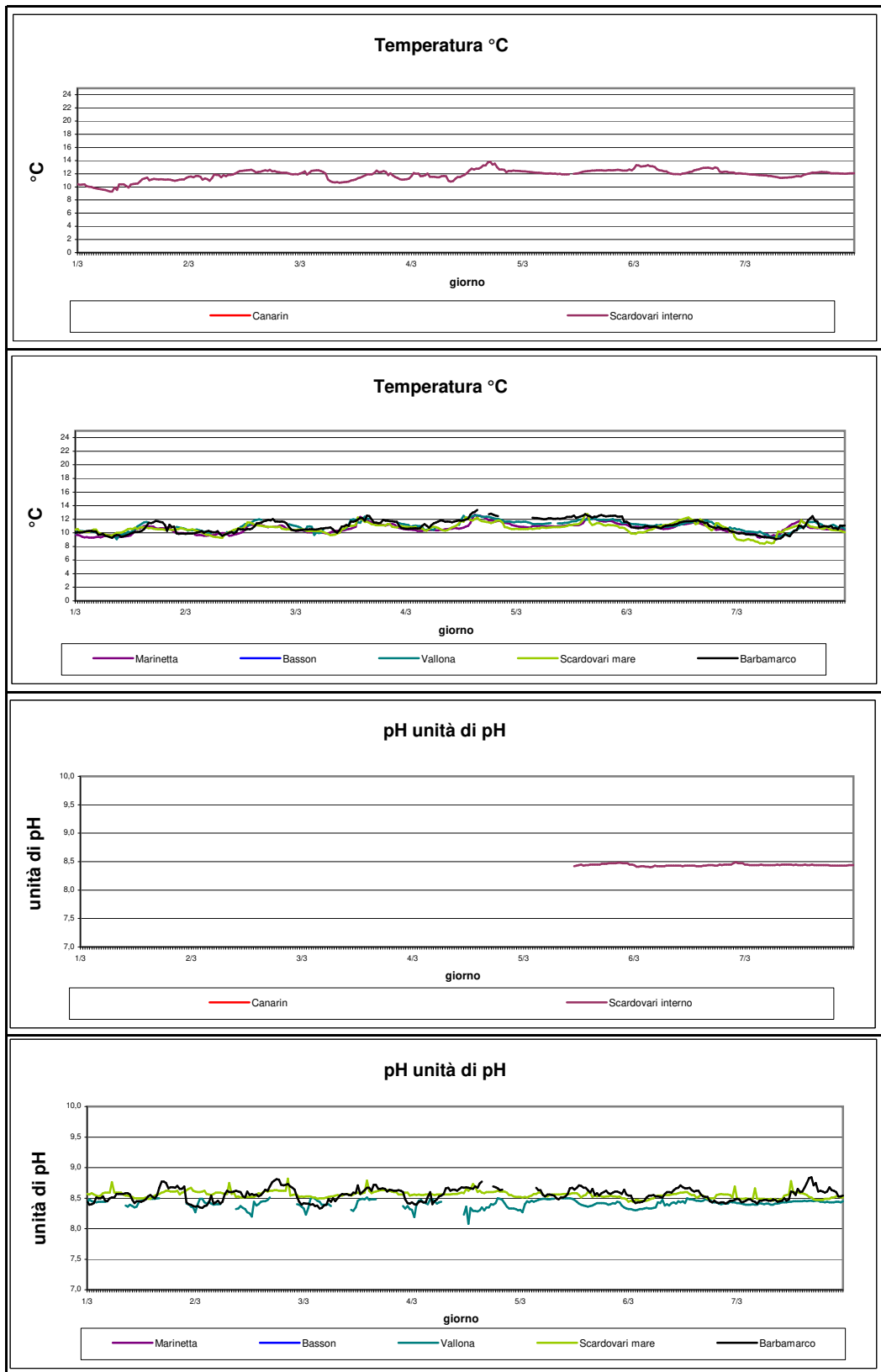
<b>OSSIGENO DISCIOLTO mg/L</b>										
	STATO SENSORE	medio			min			max		
DATA	24/3/21	23/3/21	24/3/21		23/3/21	24/3/21		23/3/21	24/3/21	
BASSON	A	10,4	10,6	↑	7,4	8,1	↑	13,2	12,7	↓
MARINETTA	@	0,0	0,0		0,0	0,0		0,0	0,0	
SCARDOVARI INTERNO	A	9,8	10,0	↑	9,3	9,7	↑	10,2	10,2	→
SCARDOVARI MARE	A	10,2	9,9	↓	9,3	8,5	↓	11,5	11,1	↓
VALLONA	A	10,9	10,9	→	10,6	9,9	↓	11,6	11,8	↑
CANARIN	A	10,0	9,7	↓	9,4	8,3	↓	11,3	10,9	↓
BARBAMARCO	A	11,1	9,5	↓	7,0	5,2	↓	17,1	15,8	↓

<b>CLOROFILLA ug/L</b>										
	STATO SENSORE	medio			min			max		
DATA	24/3/21	23/3/21	24/3/21		23/3/21	24/3/21		23/3/21	24/3/21	
SCARDOVARI INTERNO	A	0,7	0,9	↑	0,1	0,1	→	1,8	1,7	↓
SCARDOVARI MARE	A	7,8	9,3	↑	1,9	2,1	↑	23,7	19,1	↓
BARBAMARCO	A	1,4	1,2	↓	0,9	0,8	↓	3,5	2,3	↓



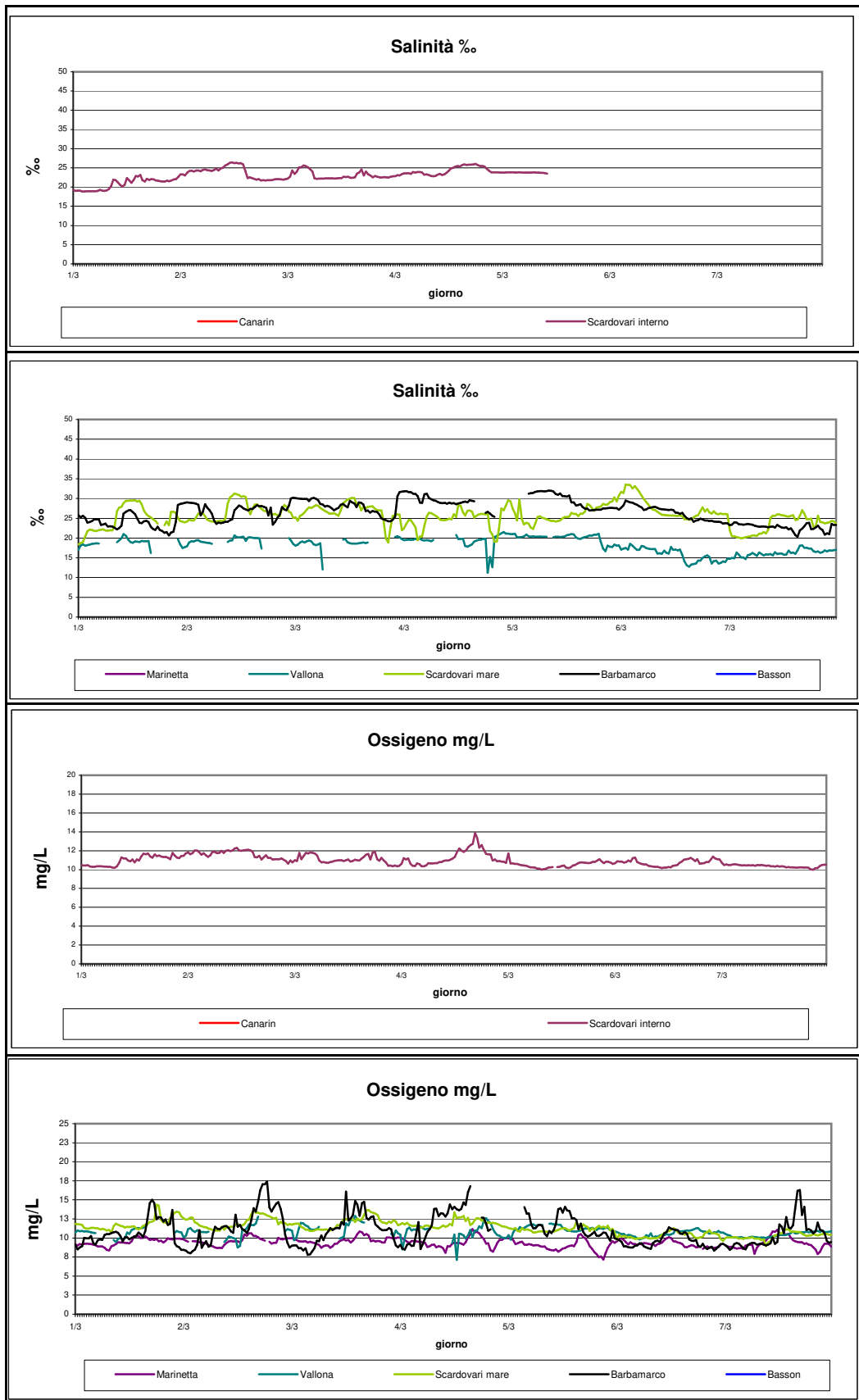
SEZIONE 2

GRAFICI DEI DATI VALIDATI dal 01/03/2021 al 07/03/2021





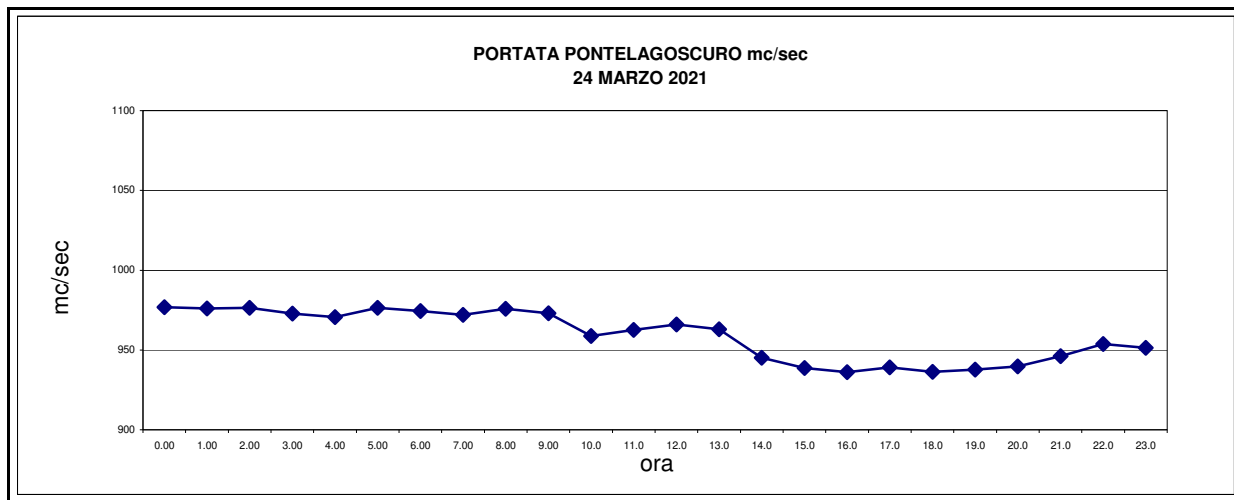
arpav



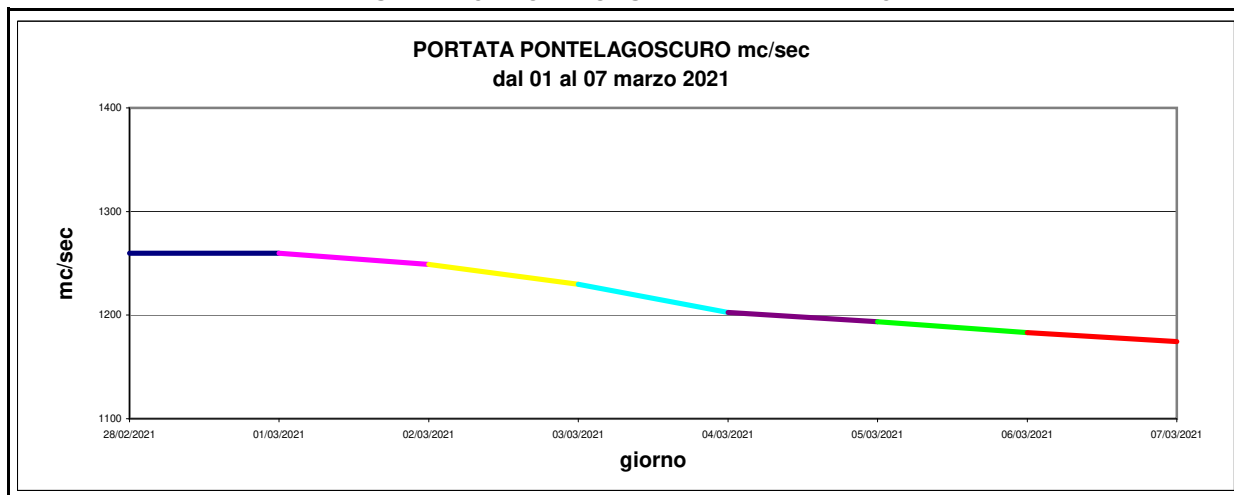


SEZIONE 3

RAPPRESENTAZIONE GRAFICA GIORNALIERA DELLA PORTATA



RAPPRESENTAZIONE GRAFICA SETTIMANALE DELLA PORTATA



RAPPRESENTAZIONE GRAFICA SETTIMANALE DELLA MAREA

