



arpav

# Bollettino BOE DELTA DEL PO

# 90

# del 31 Marzo 2021

## SITUAZIONE METEOROLOGICA GENERALE

dal

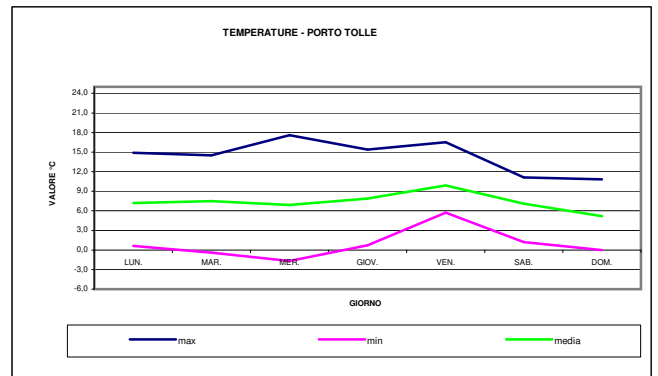
01/03/2021

al

07/03/2021

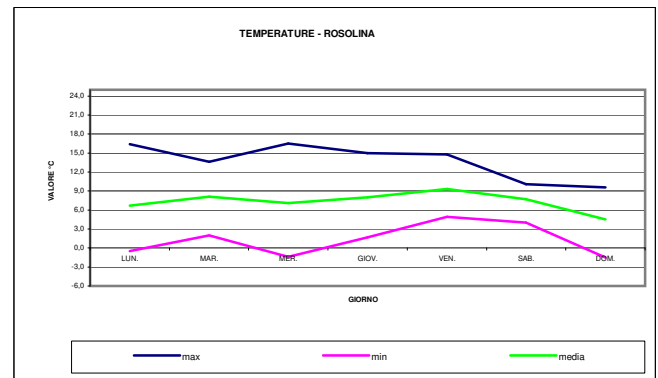
### Porto Tolle

TEMPERATURA	LUN.	MAR.	MER.	GIOV.	VEN.	SAB.	DOM.
max	14,9	14,5	17,6	15,4	16,5	11,1	10,8
min	0,6	-0,4	-1,7	0,7	5,7	1,2	0,0
media	7,2	7,5	6,9	7,9	9,9	7,1	5,2
precipitazioni mm	0,0	0,0	0,0	0,0	0,0	15,2	0,0
condizioni meteo							



### Rosolina

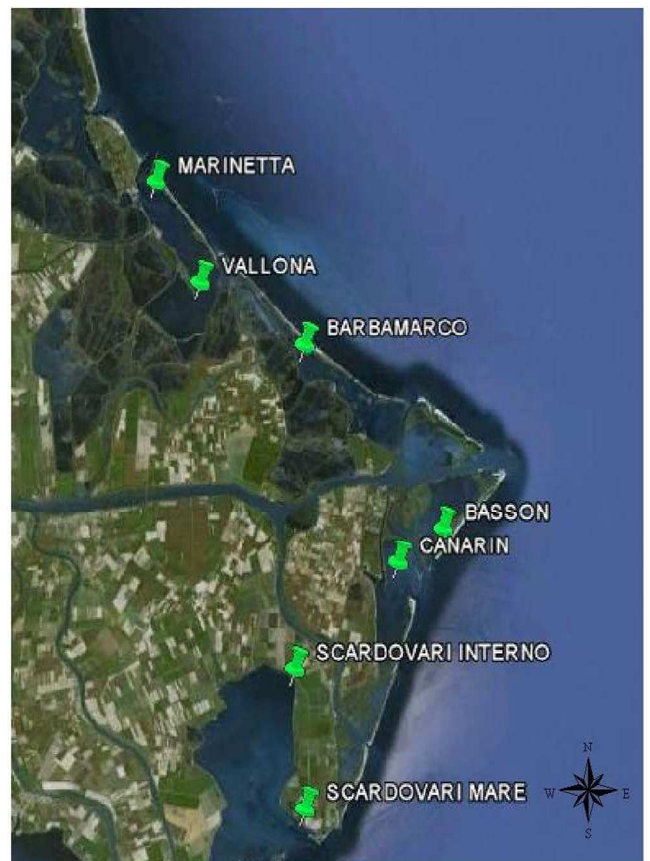
TEMPERATURA	LUN.	MAR.	MER.	GIOV.	VEN.	SAB.	DOM.
max	16,4	13,6	16,5	15,0	14,8	10,1	9,6
min	-0,5	2,0	-1,4	1,7	4,9	4,0	-1,5
media	6,7	8,1	7,1	8,0	9,3	7,7	4,5
precipitazioni mm	0,0	0,0	0,2	0,0	0,0	4,0	0,0
condizioni meteo							



N.D. non disponibile

Il bollettino è suddiviso in tre sezioni; nella prima sezione sono contenuti i valori medi, minimi e massimi dei dati non validati riferiti al giorno precedente l'emissione del bollettino giornaliero e la tendenza, di ogni singolo valore, rispetto ai dati del giorno prima. Nella seconda sezione sono inseriti i grafici che illustrano il confronto dei singoli parametri tra le varie aree lagunari monitorate. I dati utilizzati per l'elaborazione risultano essere quelli validati e riguardano la settimana di riferimento indicata. Nella terza sezione sono rappresentati: i dati di marea, prodotti dalla Rete mareografica nazionale rilevati presso la stazione di Venezia e di Ravenna e i dati medi di portata rilevati presso la stazione ARPA dell'Emilia Romagna di Pontelagoscuro.

### Localizzazione delle sonde



**SEZIONE 1**

**MEDIE DEI DATI IN ATTESA DI VALIDAZIONE E ANDAMENTO RISPETTO AL VALORE DEL GIORNO PRECEDENTE**

<b>TEMPERATURA °C</b>										
	STATO SENSORE	medio			min			max		
DATA	30/3/21	29/3/21	30/3/21		29/3/21	30/3/21		29/3/21	30/3/21	
BASSON	A	14,8	15,1	↑	12,7	12,7	→	17,2	17,9	↑
MARINETTA	@	0,0	0,0		0,0	0,0		0,0	0,0	
SCARDOVARI INTERNO	A	14,3	15,3	↑	13,5	14,4	↑	15,1	16,3	↑
SCARDOVARI MARE	A	13,6	14,3	↑	12,8	13,0	↑	15,0	15,7	↑
VALLONA	A	14,7	15,7	↑	13,2	14,5	↑	15,9	17,3	↑
CANARIN	A	13,9	14,6	↑	12,2	12,6	↑	16,5	17,4	↑
BARBAMARCO	A	13,6	14,2	↑	12,2	12,9	↑	15,5	16,2	↑

<b>pH unità di pH</b>										
	STATO SENSORE	medio			min			max		
DATA	30/3/21	29/3/21	30/3/21		29/3/21	30/3/21		29/3/21	30/3/21	
BASSON	A	8,4	8,4	→	8,4	8,4	→	8,5	8,5	→
MARINETTA	@	0,0	0,0		0,0	0,0		0,0	0,0	
SCARDOVARI INTERNO	A	8,4	8,4	→	8,4	8,3	↓	8,4	8,4	→
SCARDOVARI MARE	A	8,5	8,5	→	8,4	8,4	→	8,6	8,5	↓
VALLONA	A	8,3	8,3	→	8,3	8,3	→	8,4	8,4	→
CANARIN	A	8,3	8,4	↑	8,3	8,3	→	8,5	8,4	↓
BARBAMARCO	A	8,8	8,8	→	8,6	8,6	→	9,0	8,9	↓

- A sonda attiva
- N.A. sonda disattivata
- \*\* collegamento interrotto
- \*\*\* medie dati parziali
- # dato non disponibile-elettrodo di misura in attesa di manutenzione
- @ sonda in manutenzione

<b>SALINITA' ‰</b>										
	STATO SENSORE	medio			min			max		
DATA	30/3/21	29/3/21	30/3/21		29/3/21	30/3/21		29/3/21	30/3/21	
BASSON	A	16,8	15,1	↓	10,1	9,3	↓	21,4	31,4	↑
MARINETTA	@	0,0	0,0		0,0	0,0		0,0	0,0	
SCARDOVARI INTERNO	A	9,7	13,1	↑	7,7	11,3	↑	14,0	15,0	↑
SCARDOVARI MARE	A	24,3	25,1	↑	19,8	21,0	↑	26,5	28,7	↑
VALLONA	A	21,6	20,7	↓	18,7	18,4	↓	23,3	22,2	↓
CANARIN	A	20,6	21,3	↑	9,7	10,2	↑	29,8	31,7	↑
BARBAMARCO	A	30,1	29,6	↓	27,2	25,4	↓	32,3	32,1	↓

<b>OSSIGENO DISCIOLTO mg/L</b>										
	STATO SENSORE	medio			min			max		
DATA	30/3/21	29/3/21	30/3/21		29/3/21	30/3/21		29/3/21	30/3/21	
BASSON	A	10,6	10,6	→	9,1	9,6	↑	11,6	12,0	↑
MARINETTA	@	0,0	0,0		0,0	0,0		0,0	0,0	
SCARDOVARI INTERNO	A	11,6	11,1	↓	10,7	9,9	↓	12,2	11,8	↓
SCARDOVARI MARE	A	9,8	9,7	↓	9,2	8,7	↓	10,3	10,8	↑
VALLONA	A	9,4	9,5	↑	8,6	8,5	↓	10,0	10,4	↑
CANARIN	A	9,7	9,9	↑	8,6	8,6	→	11,2	11,1	↓
BARBAMARCO	A	10,4	10,7	↑	7,7	7,6	↓	13,6	14,4	↑

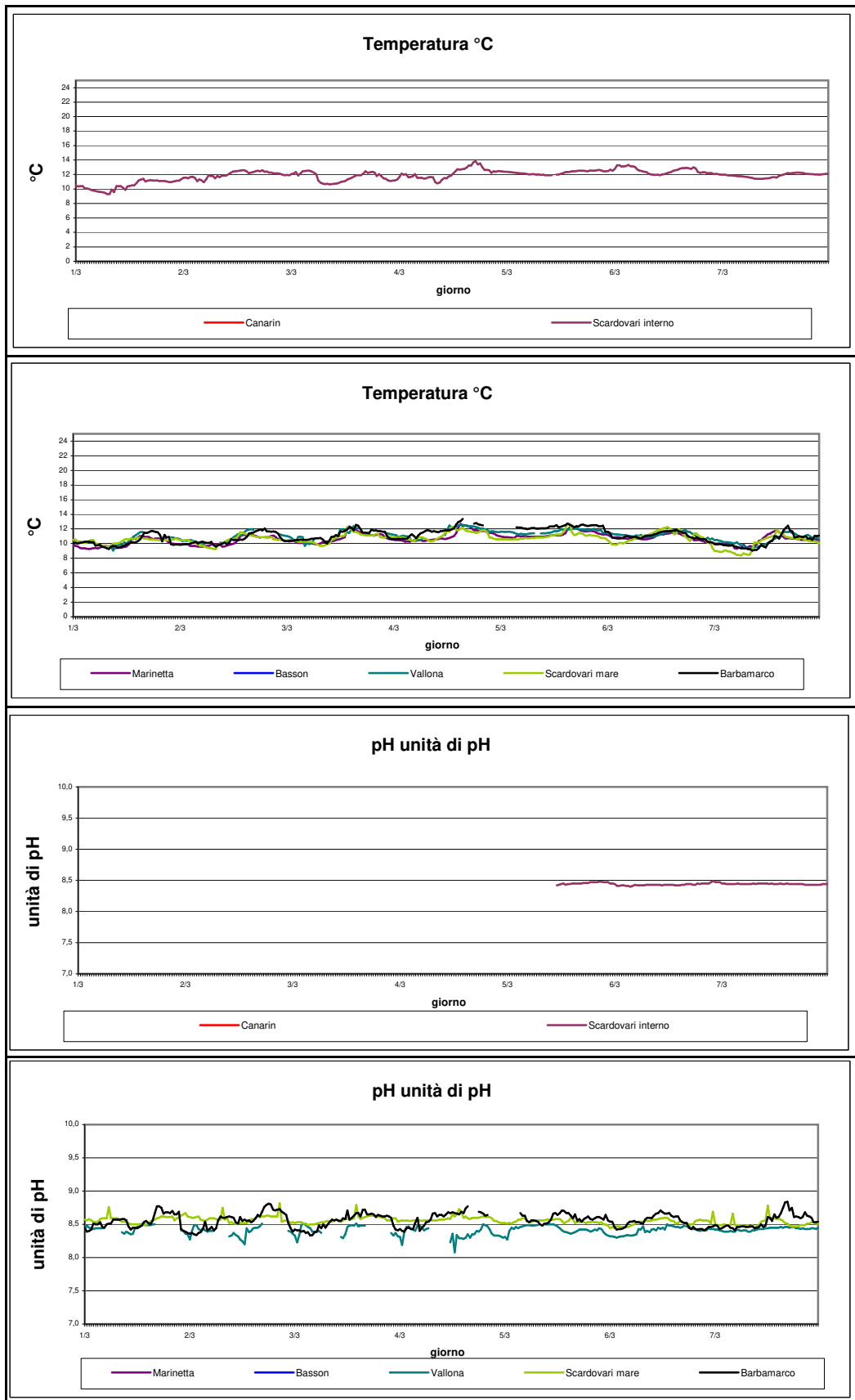
<b>CLOROFILLA ug/L</b>										
	STATO SENSORE	medio			min			max		
DATA	30/3/21	29/3/21	30/3/21		29/3/21	30/3/21		29/3/21	30/3/21	
SCARDOVARI INTERNO	A	1,7	1,0	↓	0,3	0,1	↓	3,9	2,6	↓
SCARDOVARI MARE	A	6,6	7,1	↑	3,3	4,8	↑	16,4	14,8	↓
BARBAMARCO	A	2,0	1,9	↓	1,0	0,5	↓	5,0	13,6	↑



arpav

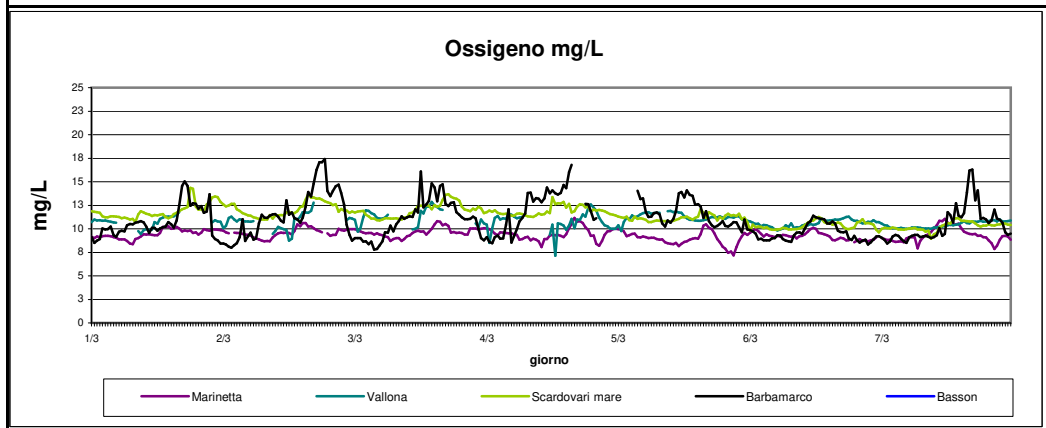
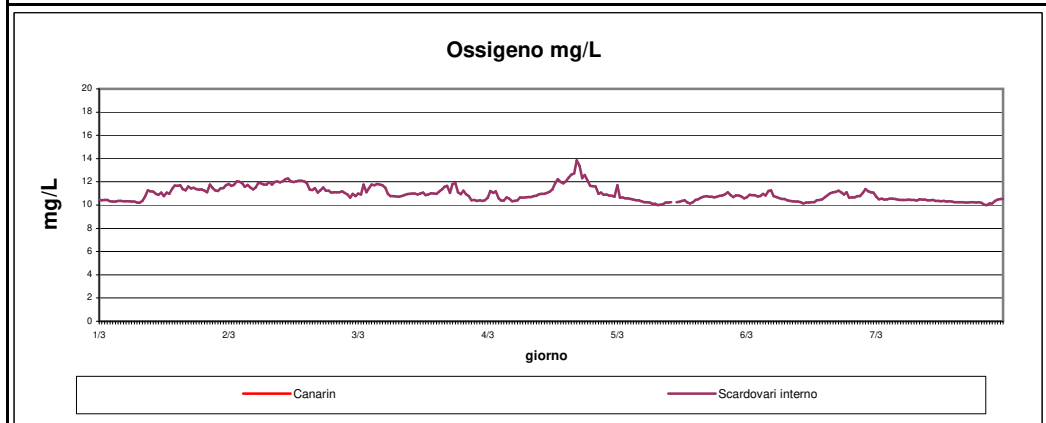
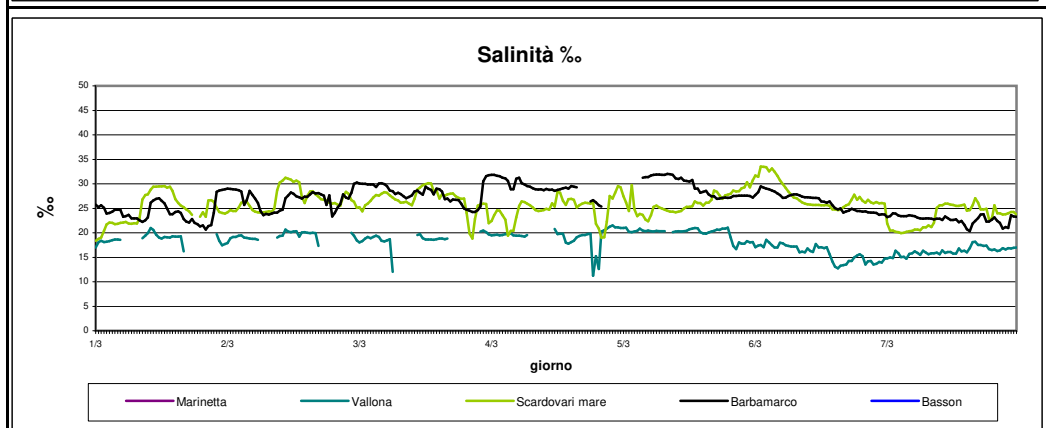
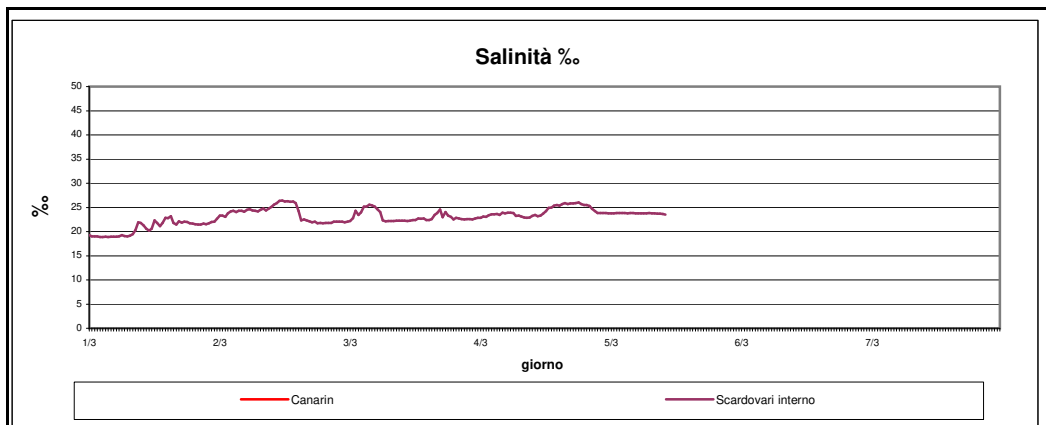
SEZIONE 2

GRAFICI DEI DATI VALIDATI dal 01/03/2021 al 07/03/2021





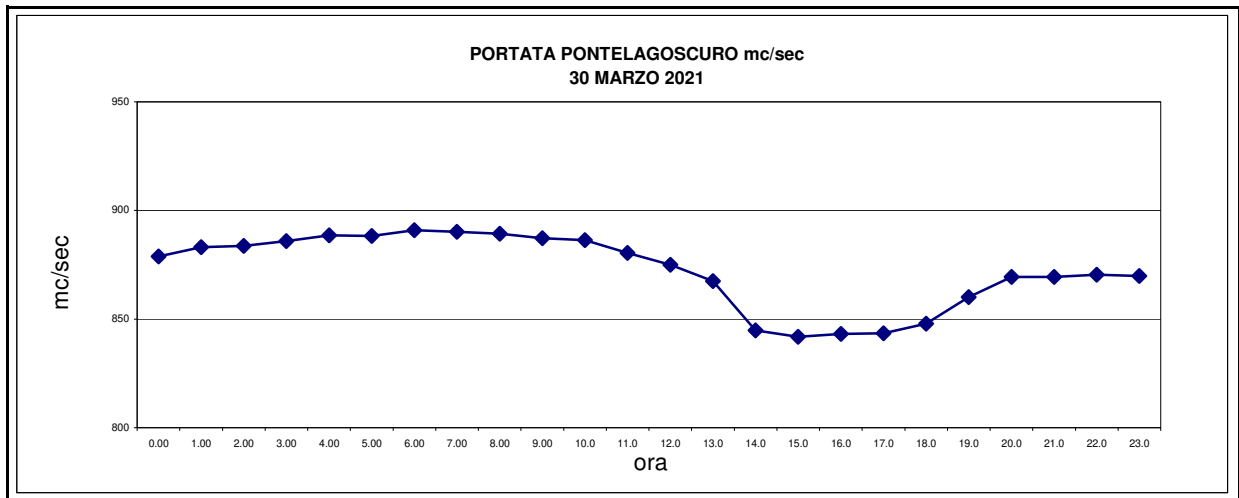
arpav



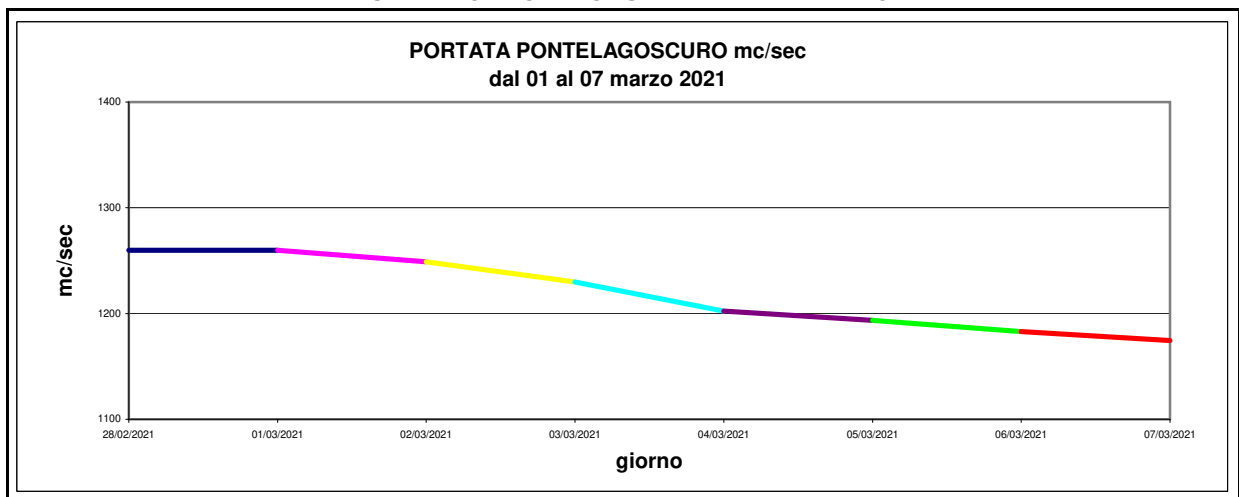


**SEZIONE 3**

RAPPRESENTAZIONE GRAFICA GIORNALIERA DELLA PORTATA



RAPPRESENTAZIONE GRAFICA SETTIMANALE DELLA PORTATA



RAPPRESENTAZIONE GRAFICA SETTIMANALE DELLA MAREA

