

# Bollettino BOE DELTA DEL PO

# 56

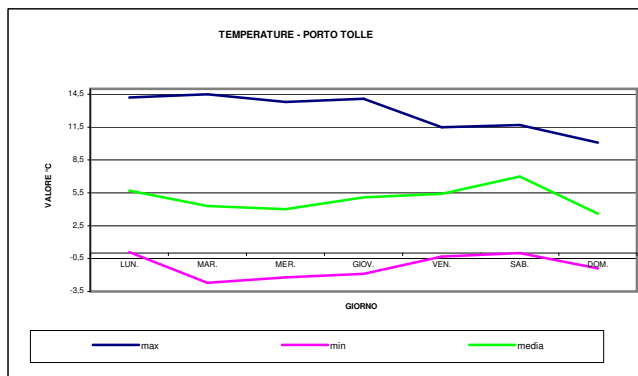
# del 25 Febbraio 2022

## SITUAZIONE METEOROLOGICA GENERALE

dal 07/02/2022 al 13/02/2022

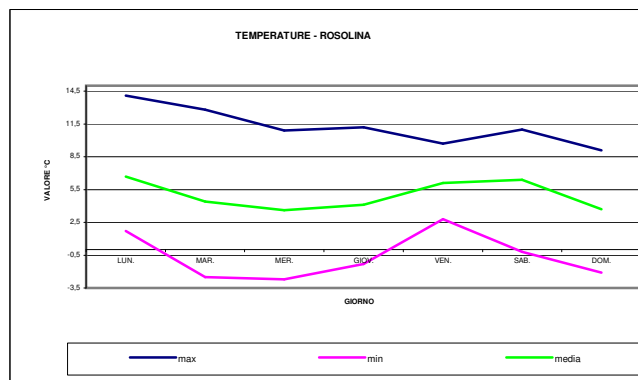
### Porto Tolle

TEMPERATURA	LUN.	MAR.	MER.	GIOV.	VEN.	SAB.	DOM.
max	14,2	14,5	13,8	14,1	11,5	11,7	10,1
min	0,1	-2,7	-2,2	-1,9	-0,3	0,0	-1,4
media	5,7	4,3	4,0	5,1	5,4	7,0	3,6
precipitazioni mm	0,0	0,0	0,0	0,0	0,0	0,2	0,0
condizioni meteo							



### Rosolina

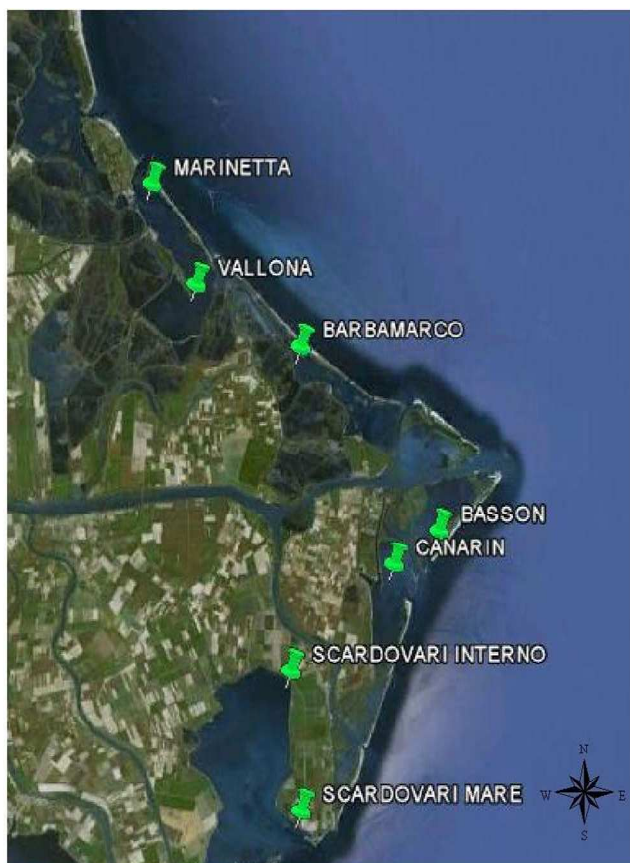
TEMPERATURA	LUN.	MAR.	MER.	GIOV.	VEN.	SAB.	DOM.
max	14,1	12,8	10,9	11,2	9,7	11,0	9,1
min	1,7	-2,5	-2,7	-1,3	2,8	-0,2	-2,1
media	6,7	4,4	3,6	4,1	6,1	6,4	3,7
precipitazioni mm	0,0	0,0	0,2	0,0	0,0	0,8	0,0
condizioni meteo							



N.D. non disponibile

### Localizzazione delle sonde

Il bollettino è suddiviso in tre sezioni; nella prima sezione sono contenuti i valori medi, minimi e massimi dei dati non validati riferiti al giorno precedente l'emissione del bollettino giornaliero e la tendenza, di ogni singolo valore, rispetto ai dati del giorno prima. Nella seconda sezione sono inseriti i grafici che illustrano il confronto dei singoli parametri tra le varie aree lagunari monitorate. I dati utilizzati per l'elaborazione risultano essere quelli validati e riguardano la settimana di riferimento indicata. Nella terza sezione sono rappresentati: i dati di marea, prodotti dalla Rete mareografica nazionale rilevati presso la stazione di Venezia e di Ravenna e i dati medi di portata rilevati presso la stazione ARPA dell'Emilia Romagna di Pontelagoscuro.





arpav

**Dipartimento Regionale Qualità dell'Ambiente**

**U.O. Qualità del Mare e delle Lagune**

**www.arpa.veneto.it**

**Bollettino BOE DELTA DEL PO**

**56**

**del 25 Febbraio 2022**

**SEZIONE 1**

**MEDIE DEI DATI IN ATTESA DI VALIDAZIONE E ANDAMENTO RISPETTO AL VALORE DEL GIORNO PRECEDENTE**

<b>TEMPERATURA °C</b>										
	STATO SENSORE	medio			min			max		
DATA	24/2/22	23/2/22	24/2/22		23/2/22	24/2/22		23/2/22	24/2/22	
BASSON	A	9,7	10,0	↑	8,6	9,0	↑	11,7	12,2	↑
MARINETTA	A	9,1	9,2	↑	8,4	8,7	↑	10,6	10,2	↓
SCARDOVARI INTERNO	A	9,2	9,8	↑	8,5	9,2	↑	9,8	10,3	↑
SCARDOVARI MARE	A	9,7	10,1	↑	9,2	9,3	↑	10,4	10,9	↑
VALLONA	A	9,5	10,2	↑	8,2	9,3	↑	10,4	10,9	↑
CANARIN	A	9,8	10,4	↑	8,9	9,0	↑	11,5	12,0	↑
BARBAMARCO	A	9,5	10,4	↑	8,2	9,4	↑	10,7	11,8	↑

<b>pH unità di pH</b>										
	STATO SENSORE	medio			min			max		
DATA	24/2/22	23/2/22	24/2/22		23/2/22	24/2/22		23/2/22	24/2/22	
BASSON	A	8,2	8,2	→	8,1	8,1	→	8,4	8,4	→
MARINETTA	A	9,0	9,0	→	8,8	8,9	↑	9,1	9,1	→
SCARDOVARI INTERNO	A	8,8	8,8	→	8,7	8,8	↑	8,8	8,9	↑
SCARDOVARI MARE	A	8,4	8,4	→	8,3	8,3	→	8,6	8,5	↓
VALLONA	A	8,5	8,6	↑	8,4	8,5	↑	8,6	8,6	→
CANARIN	A	8,3	8,3	→	8,2	8,2	→	8,4	8,4	→
BARBAMARCO	A	8,7	8,8	↑	8,5	8,5	→	8,9	9,1	↑

A sonda attiva

N.A. sonda disattivata

\*\* collegamento interrotto

\*\*\* medie dati parziali

# dato non disponibile-elettrodo di misura in attesa di manutenzione

@ sonda in manutenzione



**Bollettino BOE DELTA DEL PO**

**56**

**del 25 Febbraio 2022**

<b>SALINITA' ‰</b>										
	STATO SENSORE	medio			min			max		
DATA	24/2/22	23/2/22	24/2/22	23/2/22	24/2/22	23/2/22	24/2/22	23/2/22	24/2/22	
BASSON	A	20,9	18,4	↓	12,5	13,0	↑	34,3	26,5	↓
MARINETTA	A	26,9	24,5	↓	20,1	17,6	↓	33,1	33,2	↑
SCARDOVARI INTERNO	A	29,2	29,3	↑	29,0	29,3	↑	29,3	29,5	↑
SCARDOVARI MARE	A	28,9	29,6	↑	25,2	20,1	↓	31,3	34,2	↑
VALLONA	A	24,1	24,3	↑	23,1	22,7	↓	24,7	25,0	↑
CANARIN	A	26,2	25,5	↓	16,4	18,4	↑	31,5	32,2	↑
BARBAMARCO	A	28,7	29,9	↑	25,2	25,1	↓	32,1	32,3	↑

<b>OSSIGENO DISCIOLTO mg/L</b>										
	STATO SENSORE	medio			min			max		
DATA	24/2/22	23/2/22	24/2/22	23/2/22	24/2/22	23/2/22	24/2/22	23/2/22	24/2/22	
BASSON	A	10,9	11,3	↑	9,2	9,7	↑	13,3	13,9	↑
MARINETTA	A	11,0	11,0	→	9,4	9,3	↓	14,2	13,6	↓
SCARDOVARI INTERNO	A	12,0	13,5	↑	11,1	12,4	↑	13,6	15,8	↑
SCARDOVARI MARE	A	11,2	11,8	↑	9,8	9,8	→	13,1	13,7	↑
VALLONA	A	11,7	12,4	↑	9,8	10,2	↑	13,0	13,6	↑
CANARIN	A	10,5	10,9	↑	9,3	9,3	↓	12,2	12,9	↑
BARBAMARCO	A	11,0	13,0	↑	8,7	8,8	↑	15,3	23,8	↑

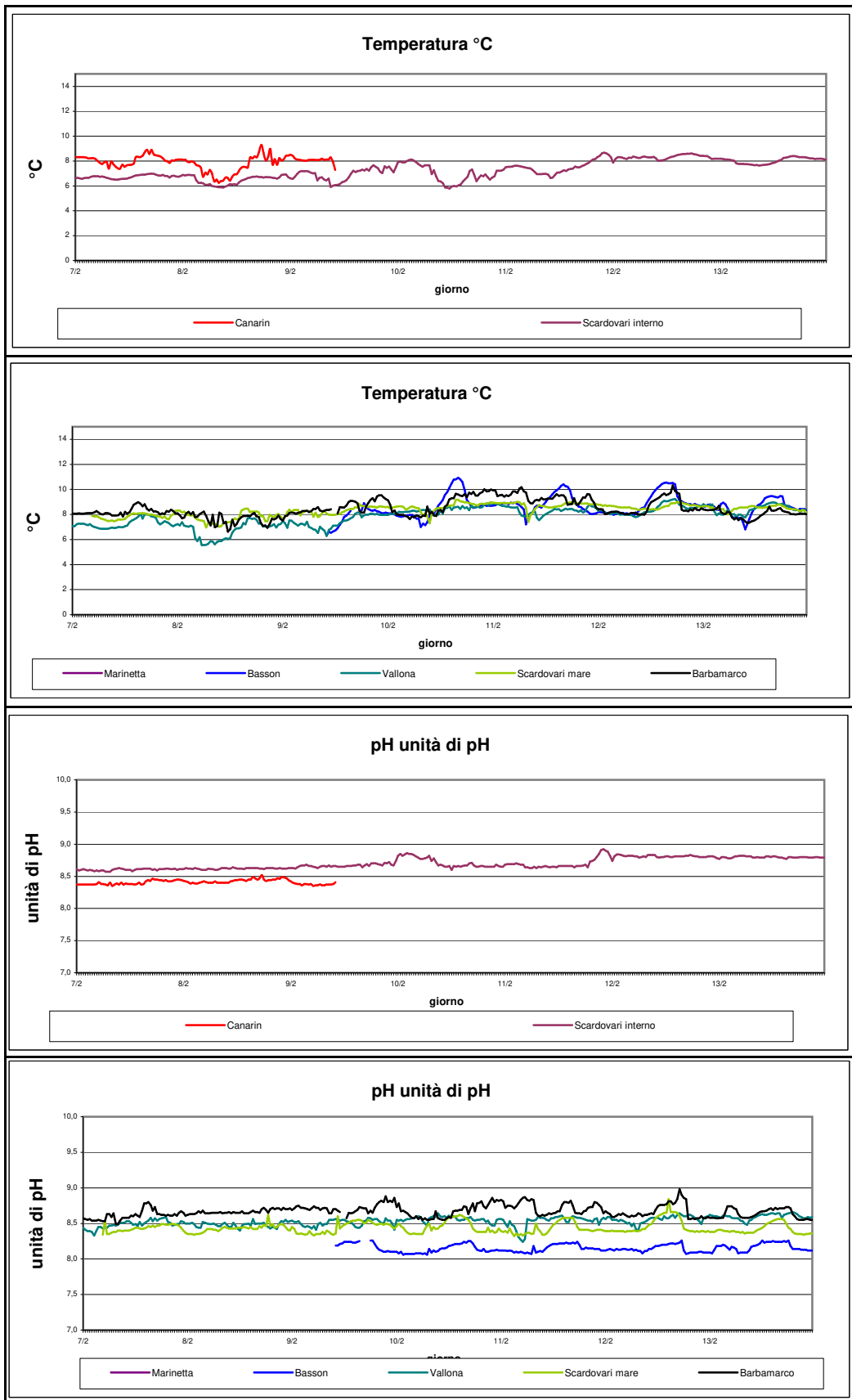
<b>CLOROFILLA ug/L</b>										
	STATO SENSORE	medio			min			max		
DATA	24/2/22	23/2/22	24/2/22	23/2/22	24/2/22	23/2/22	24/2/22	23/2/22	24/2/22	
SCARDOVARI INTERNO	A	1,59	1,47	↓	1,00	0,67	↓	2,59	5,24	↑
SCARDOVARI MARE	A	5,45	5,97	↑	1,33	0,85	↓	45,16	47,59	↑
BARBAMARCO	A	0,43	1,43	↑	0,10	0,15	↑	1,89	4,86	↑



arpav

SEZIONE 2

GRAFICI DEI DATI VALIDATI dal 07/02/2022 al 13/02/2022





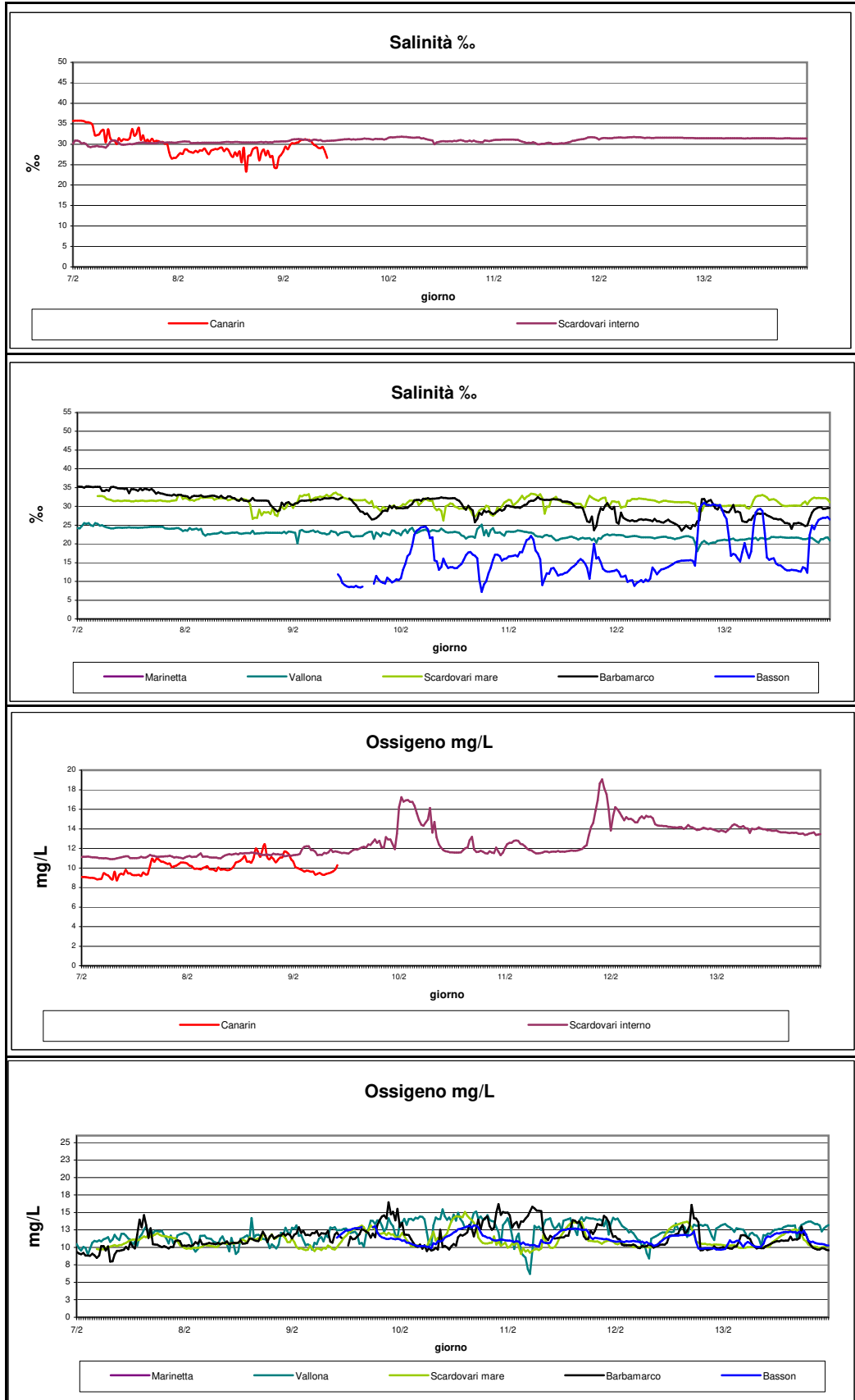
arpav

**Dipartimento Regionale Qualità dell'Ambiente**  
**U.O. Qualità del Mare e delle Lagune**  
**www.arpa.veneto.it**

**Bollettino BOE DELTA DEL PO**

**56**

**del 25 Febbraio 2022**





arpav

**Dipartimento Regionale Qualità dell'Ambiente**  
**U.O. Qualità del Mare e delle Lagune**  
[www.arpa.veneto.it](http://www.arpa.veneto.it)

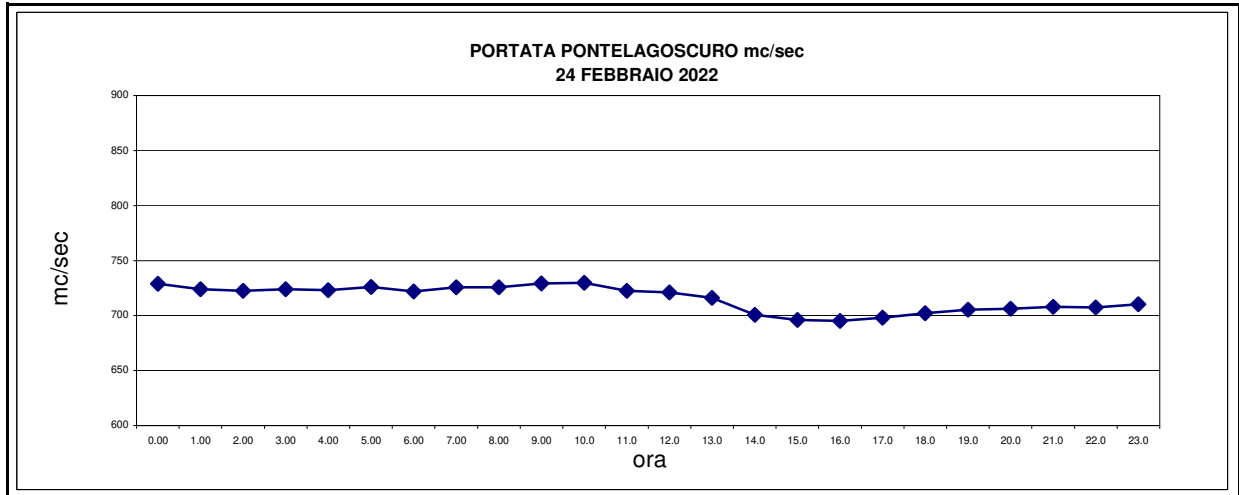
# Bollettino BOE DELTA DEL PO

56

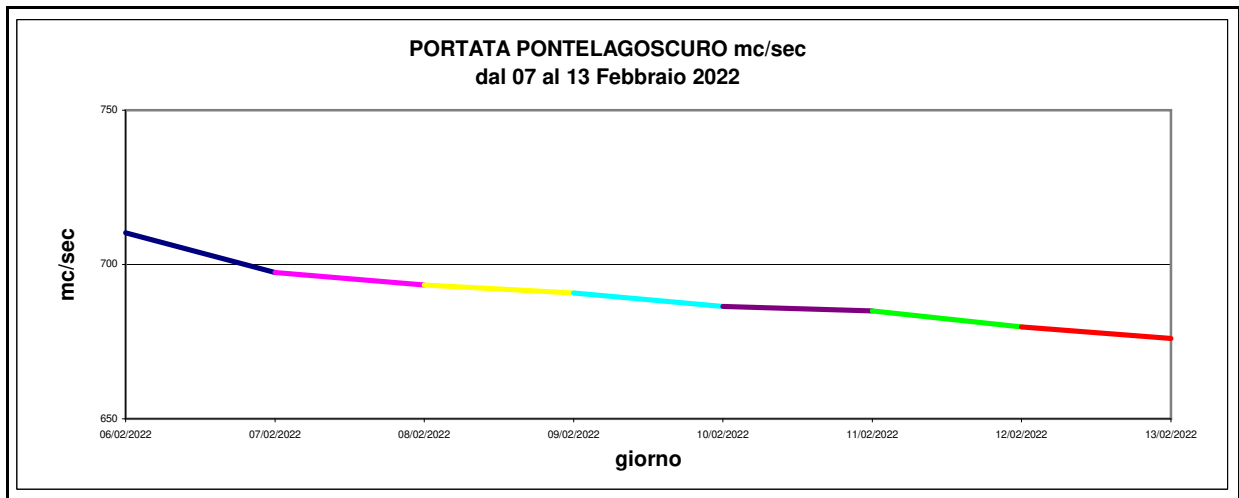
del 25 Febbraio 2022

## SEZIONE 3

RAPPRESENTAZIONE GRAFICA GIORNALIERA DELLA PORTATA



RAPPRESENTAZIONE GRAFICA SETTIMANALE DELLA PORTATA



RAPPRESENTAZIONE GRAFICA SETTIMANALE DELLA MAREA

