

# Bollettino BOE DELTA DEL PO

**6**

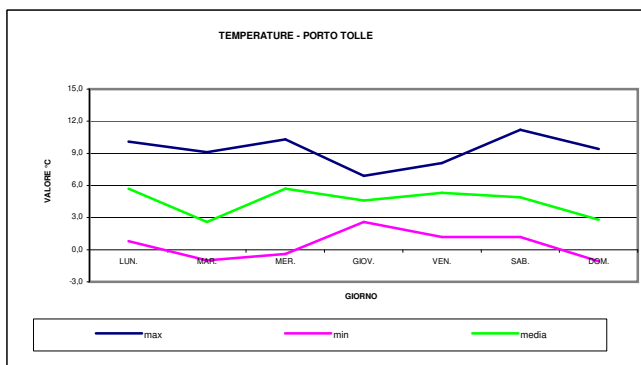
**del 06 Gennaio 2022**

**SITUAZIONE METEOROLOGICA GENERALE**

dal 06/12/2021 al 12/12/2021

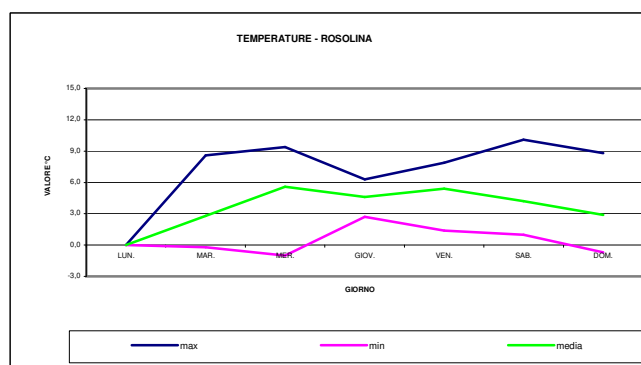
**Porto Tolle**

TEMPERATURA	LUN.	MAR.	MER.	GIOV.	VEN.	SAB.	DOM.
max	10,1	9,1	10,3	6,9	8,1	11,2	9,4
min	0,8	-1,0	-0,4	2,6	1,2	1,2	-1,1
media	5,7	2,6	5,7	4,6	5,3	4,9	2,8
precipitazioni mm	3,4	0,0	10,8	8,8	0,4	0,0	0,0
condizioni meteo							



**Rosolina**

TEMPERATURA	LUN.	MAR.	MER.	GIOV.	VEN.	SAB.	DOM.
max	N.D.	8,6	9,4	6,3	7,9	10,1	8,8
min	N.D.	-0,2	-1,0	2,7	1,4	1,0	-0,7
media	N.D.	2,8	5,6	4,6	5,4	4,2	2,9
precipitazioni mm	N.D.	0,0	11,2	4,8	1,4	0,0	0,2
condizioni meteo							



N.D. non disponibile

**Localizzazione delle sonde**

Il bollettino è suddiviso in tre sezioni; nella prima sezione sono contenuti i valori medi, minimi e massimi dei dati non validati riferiti al giorno precedente l'emissione del bollettino giornaliero e la tendenza, di ogni singolo valore, rispetto ai dati del giorno prima. Nella seconda sezione sono inseriti i grafici che illustrano il confronto dei singoli parametri tra le varie aree lagunari monitorate. I dati utilizzati per l'elaborazione risultano essere quelli validati e riguardano la settimana di riferimento indicata. Nella terza sezione sono rappresentati: i dati di marea, prodotti dalla Rete mareografica nazionale rilevati presso la stazione di Venezia e di Ravenna e i dati medi di portata rilevati presso la stazione ARPA dell'Emilia Romagna di Pontelagoscuro.



**SEZIONE 1**

**MEDIE DEI DATI IN ATTESA DI VALIDAZIONE E ANDAMENTO RISPETTO AL VALORE DEL GIORNO PRECEDENTE**

<b>TEMPERATURA °C</b>										
	STATO SENSORE	medio			min			max		
DATA	5/1/22	4/1/22	5/1/22		4/1/22	5/1/22		4/1/22	5/1/22	
BASSON	A	8,5	9,4	↑	8,1	8,5	↑	9,1	11,3	↑
MARINETTA	A	8,2	8,1	↓	7,5	7,7	↑	9,2	9,5	↑
SCARDOVARI INTERNO	A	6,8	7,5	↑	6,6	7,2	↑	7,3	7,8	↑
SCARDOVARI MARE	A	9,5	9,7	↑	8,7	8,7	→	10,4	12,4	↑
VALLONA	A	7,1	7,6	↑	6,8	7,2	↑	7,4	8,0	↑
CANARIN	A	9,6	9,7	↑	9,0	8,9	↓	10,5	11,4	↑
BARBAMARCO	A	7,5	8,5	↑	7,4	7,6	↑	7,7	10,2	↑

<b>pH unità di pH</b>										
	STATO SENSORE	medio			min			max		
DATA	5/1/22	4/1/22	5/1/22		4/1/22	5/1/22		4/1/22	5/1/22	
BASSON	A	8,4	8,4	→	8,4	8,3	↓	8,5	8,5	→
MARINETTA	A	9,1	9,0	↓	9,0	8,9	↓	9,1	9,1	→
SCARDOVARI INTERNO	A	8,6	8,6	→	8,6	8,6	→	8,6	8,7	↑
SCARDOVARI MARE	A	8,3	8,3	→	8,3	8,2	↓	8,5	8,6	↑
VALLONA	A	8,3	8,3	→	8,3	8,2	↓	8,4	8,4	→
CANARIN	A	8,3	8,3	→	8,3	8,3	→	8,4	8,4	→
BARBAMARCO	A	8,2	8,5	↑	8,2	8,1	↓	8,2	8,7	↑

- A sonda attiva
- N.A. sonda disattivata
- \*\* collegamento interrotto
- \*\*\* medie dati parziali
- # dato non disponibile-elettrodo di misura in attesa di manutenzione
- @ sonda in manutenzione

<b>SALINITA' ‰</b>										
	STATO SENSORE	medio			min			max		
DATA	5/1/22	4/1/22	5/1/22		4/1/22	5/1/22		4/1/22	5/1/22	
BASSON	A	21,9	24,6	↑	14,0	21,4	↑	27,1	30,2	↑
MARINETTA	A	28,4	27,2	↓	19,4	17,0	↓	34,0	34,3	↑
SCARDOVARI INTERNO	A	30,1	30,5	↑	29,9	30,4	↑	30,7	30,9	↑
SCARDOVARI MARE	A	28,7	27,6	↓	26,5	21,5	↓	31,9	35,3	↑
VALLONA	A	24,0	24,2	↑	22,4	22,3	↓	27,2	26,7	↓
CANARIN	A	27,3	25,4	↓	21,4	22,0	↑	29,1	30,5	↑
BARBAMARCO	A	25,5	29,5	↑	23,7	24,7	↑	27,0	36,8	↑

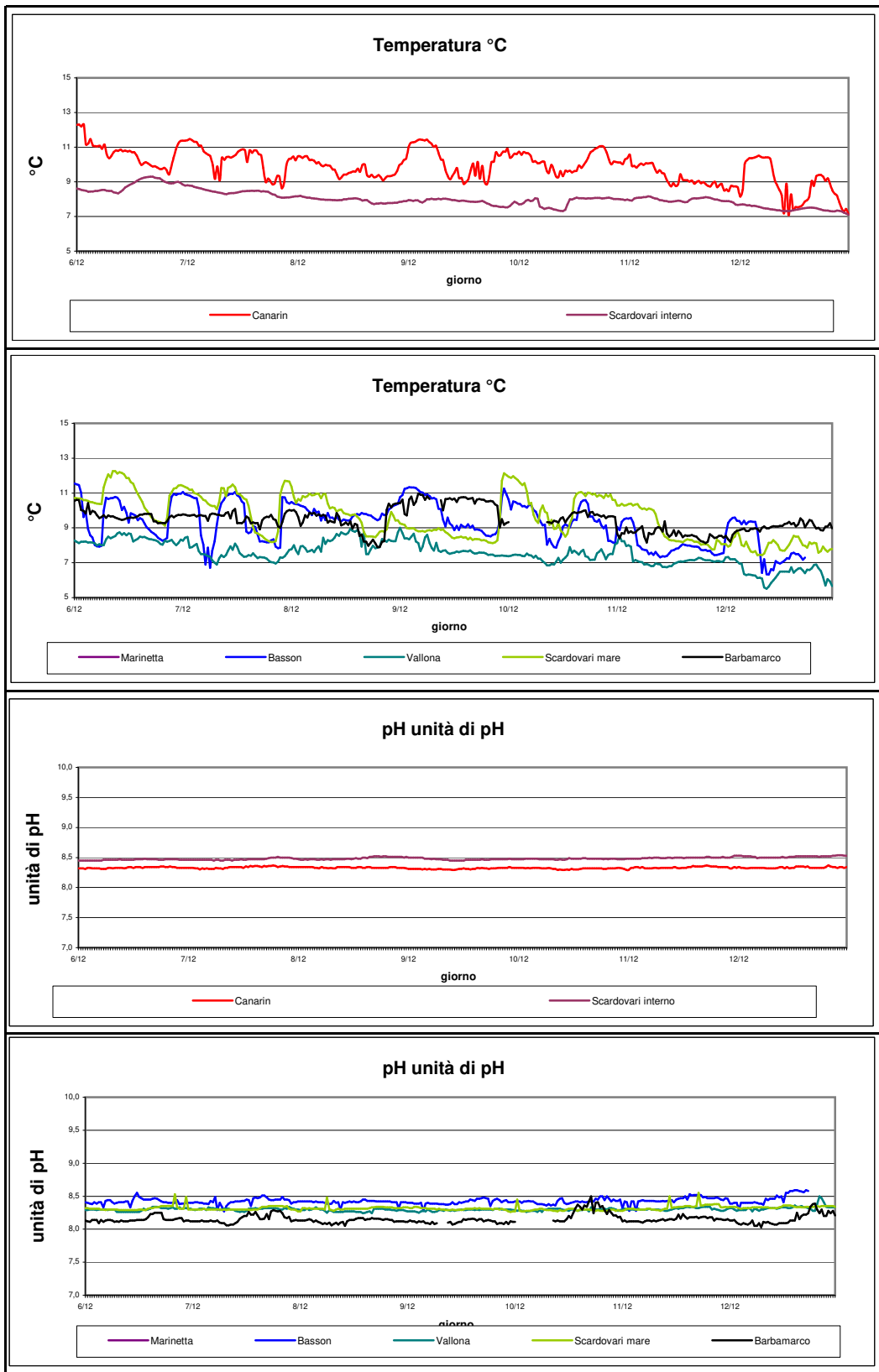
<b>OSSIGENO DISCIOLTO mg/L</b>										
	STATO SENSORE	medio			min			max		
DATA	5/1/22	4/1/22	5/1/22		4/1/22	5/1/22		4/1/22	5/1/22	
BASSON	A	10,2	9,8	↓	9,4	8,8	↓	11,2	11,0	↓
MARINETTA	A	9,3	9,6	↑	8,6	9,0	↑	10,0	10,3	↑
SCARDOVARI INTERNO	A	11,2	11,8	↑	10,9	11,4	↑	12,2	12,2	→
SCARDOVARI MARE	A	9,5	9,8	↑	8,5	7,0	↓	11,0	11,4	↑
VALLONA	A	9,9	9,4	↓	8,3	7,1	↓	11,1	10,3	↓
CANARIN	A	8,8	9,1	↑	7,6	8,2	↑	9,6	10,2	↑
BARBAMARCO	A	10,3	10,0	↓	10,0	8,5	↓	10,7	11,4	↑

<b>CLOROFILLA ug/L</b>										
	STATO SENSORE	medio			min			max		
DATA	5/1/22	4/1/22	5/1/22		4/1/22	5/1/22		4/1/22	5/1/22	
SCARDOVARI INTERNO	A	3,4	2,9	↓	1,3	2,0	↑	6,7	5,9	↓
SCARDOVARI MARE	A	5,2	5,8	↑	1,7	3,0	↑	17,3	10,0	↓
BARBAMARCO	A	2,4	2,1	↓	1,5	1,1	↓	3,2	2,8	↓



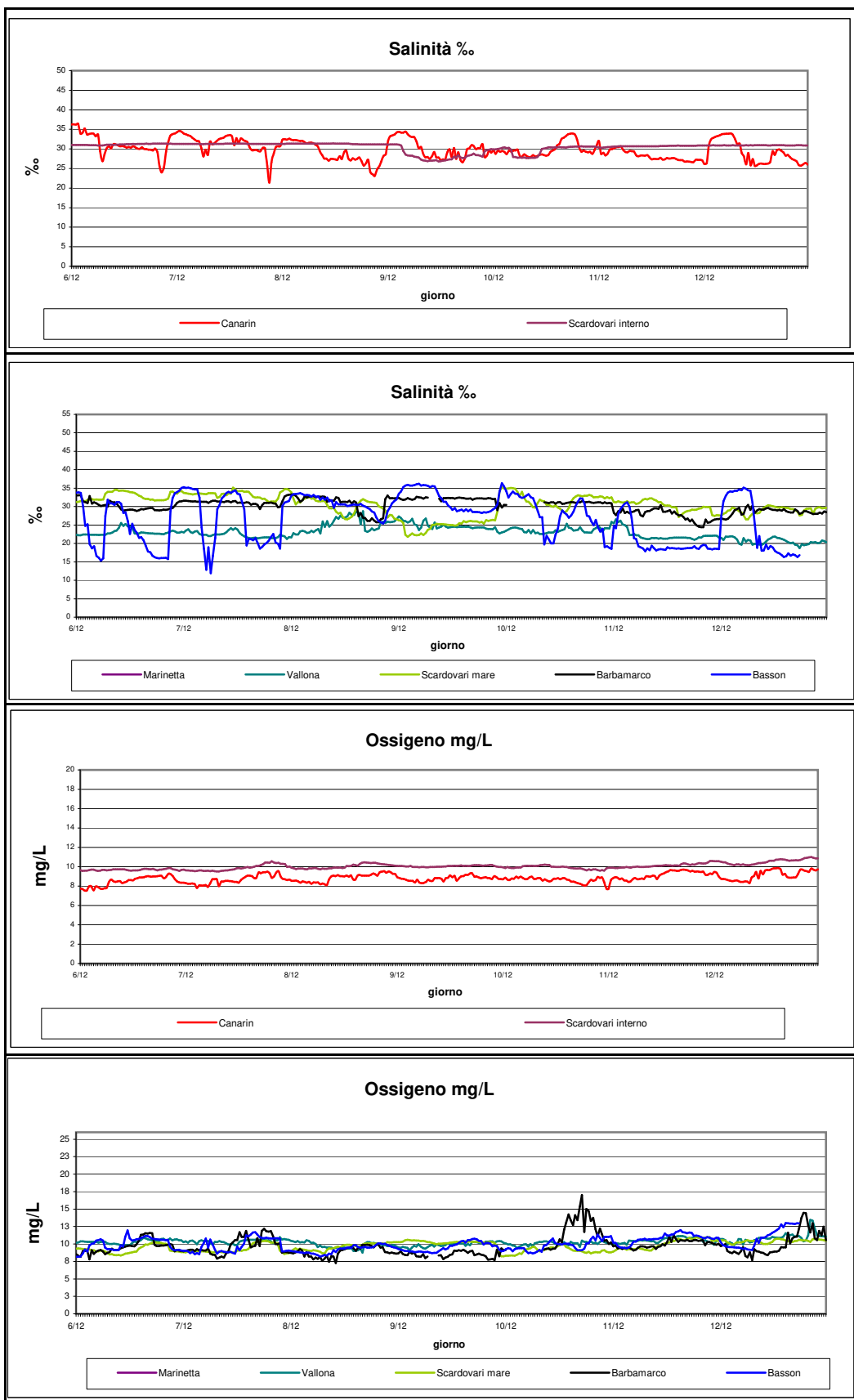
SEZIONE 2

GRAFICI DEI DATI VALIDATI dal 06/12/2021 al 12/12/2021



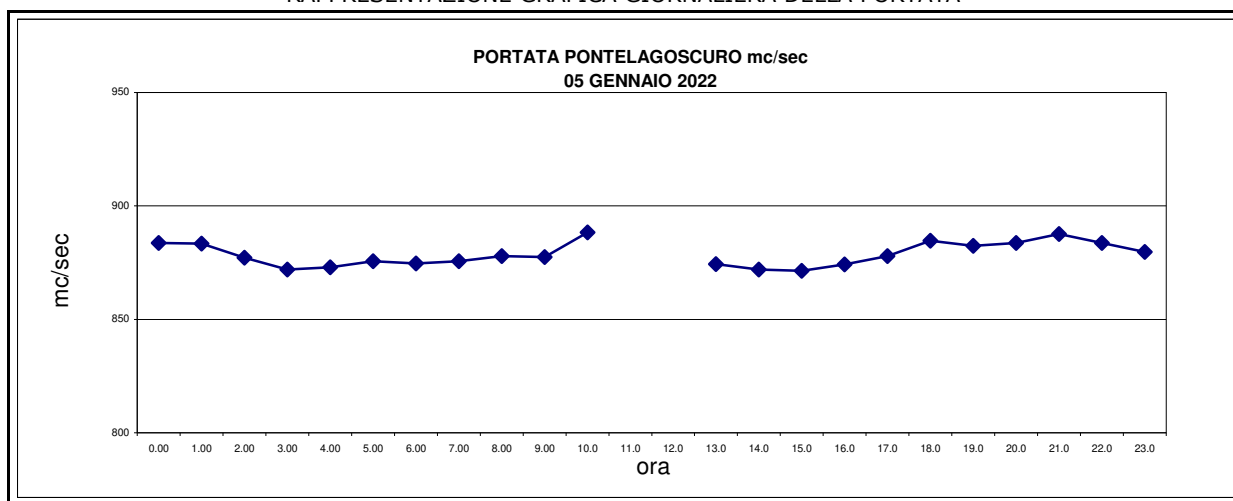


arpav

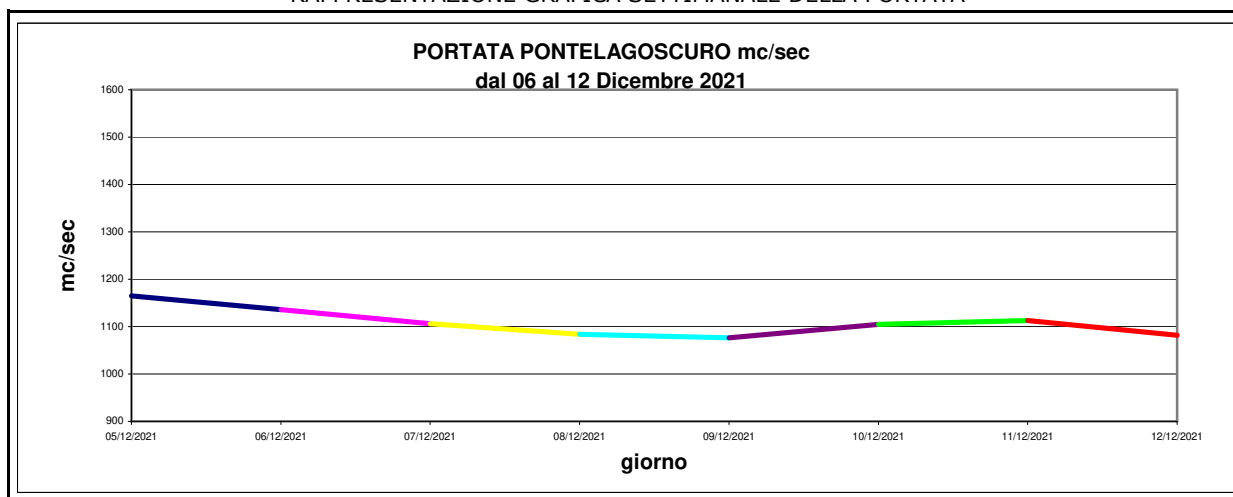


**SEZIONE 3**

RAPPRESENTAZIONE GRAFICA GIORNALIERA DELLA PORTATA



RAPPRESENTAZIONE GRAFICA SETTIMANALE DELLA PORTATA



RAPPRESENTAZIONE GRAFICA SETTIMANALE DELLA MAREA

