

# Bollettino BOE DELTA DEL PO

9

del 09 Gennaio 2022

**SITUAZIONE METEOROLOGICA GENERALE**

dal

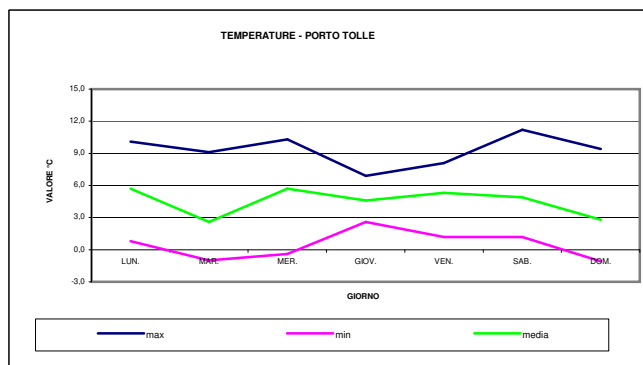
06/12/2021

al

12/12/2021

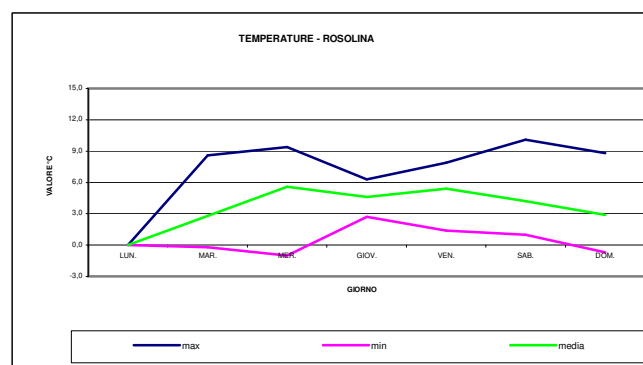
**Porto Tolle**

TEMPERATURA	LUN.	MAR.	MER.	GIOV.	VEN.	SAB.	DOM.
max	10,1	9,1	10,3	6,9	8,1	11,2	9,4
min	0,8	-1,0	-0,4	2,6	1,2	1,2	-1,1
media	5,7	2,6	5,7	4,6	5,3	4,9	2,8
precipitazioni mm	3,4	0,0	10,8	8,8	0,4	0,0	0,0
condizioni meteo							



**Rosolina**

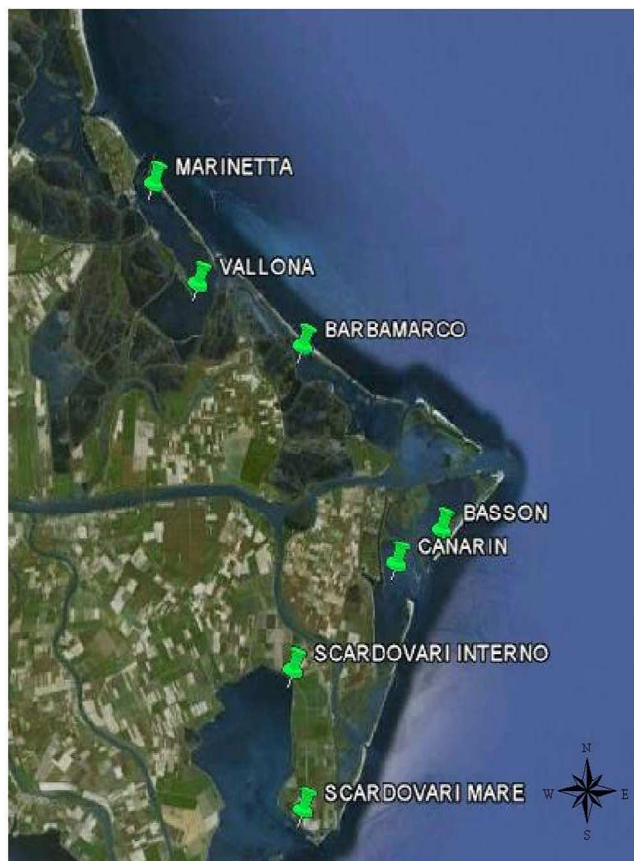
TEMPERATURA	LUN.	MAR.	MER.	GIOV.	VEN.	SAB.	DOM.
max	N.D.	8,6	9,4	6,3	7,9	10,1	8,8
min	N.D.	-0,2	-1,0	2,7	1,4	1,0	-0,7
media	N.D.	2,8	5,6	4,6	5,4	4,2	2,9
precipitazioni mm	N.D.	0,0	11,2	4,8	1,4	0,0	0,2
condizioni meteo							



N.D. non disponibile

Localizzazione delle sonde

Il bollettino è suddiviso in tre sezioni; nella prima sezione sono contenuti i valori medi, minimi e massimi dei dati non validati riferiti al giorno precedente l'emissione del bollettino giornaliero e la tendenza, di ogni singolo valore, rispetto ai dati del giorno prima. Nella seconda sezione sono inseriti i grafici che illustrano il confronto dei singoli parametri tra le varie aree lagunari monitorate. I dati utilizzati per l'elaborazione risultano essere quelli validati e riguardano la settimana di riferimento indicata. Nella terza sezione sono rappresentati: i dati di marea, prodotti dalla Rete mareografica nazionale rilevati presso la stazione di Venezia e di Ravenna e i dati medi di portata rilevati presso la stazione ARPA dell'Emilia Romagna di Pontelagoscuro.



**SEZIONE 1**

**MEDIE DEI DATI IN ATTESA DI VALIDAZIONE E ANDAMENTO RISPETTO AL VALORE DEL GIORNO PRECEDENTE**

<b>TEMPERATURA °C</b>										
	STATO SENSORE	medio			min			max		
DATA	8/2/22	7/1/22	8/2/22		7/1/22	8/2/22		7/1/22	8/2/22	
BASSON	A	7,5	6,4	↓	6,4	5,3	↓	8,8	8,8	→
MARINETTA	A	7,0	6,6	↓	6,4	5,8	↓	8,2	7,6	↓
SCARDOVARI INTERNO	A	7,2	6,5	↓	7,0	6,1	↓	7,3	6,9	↓
SCARDOVARI MARE	A	8,3	7,9	↓	7,1	6,4	↓	9,6	9,5	↓
VALLONA	A	6,9	5,4	↓	6,0	4,9	↓	7,4	6,0	↓
CANARIN	A	8,1	7,8	↓	7,0	6,0	↓	8,9	9,2	↑
BARBAMARCO	A	7,6	7,0	↓	6,8	5,9	↓	8,1	7,9	↓

<b>pH unità di pH</b>										
	STATO SENSORE	medio			min			max		
DATA	8/2/22	7/1/22	8/2/22		7/1/22	8/2/22		7/1/22	8/2/22	
BASSON	A	8,4	8,5	↑	8,3	8,3	→	8,5	8,6	↑
MARINETTA	A	9,0	9,0	→	8,8	8,8	→	9,1	9,1	→
SCARDOVARI INTERNO	A	8,6	8,6	→	8,6	8,6	→	8,6	8,6	→
SCARDOVARI MARE	A	8,3	8,3	→	8,3	8,3	→	8,5	8,5	→
VALLONA	A	8,3	8,3	→	8,3	8,3	→	8,3	8,3	→
CANARIN	A	8,3	8,3	→	8,3	8,3	→	8,4	8,4	→
BARBAMARCO	A	8,5	8,5	→	8,5	8,5	→	8,6	8,6	→

- A sonda attiva
- N.A. sonda disattivata
- \*\* collegamento interrotto
- \*\*\* medie dati parziali
- # dato non disponibile-elettrodo di misura in attesa di manutenzione
- @ sonda in manutenzione

<b>SALINITA' ‰</b>										
	STATO SENSORE	medio			min			max		
DATA	8/2/22	7/1/22	8/2/22		7/1/22	8/2/22		7/1/22	8/2/22	
BASSON	A	19,5	12,6	↓	11,5	7,1	↓	26,6	24,3	↓
MARINETTA	A	18,0	20,6	↑	9,4	11,6	↑	26,4	27,6	↑
SCARDOVARI INTERNO	A	30,1	30,0	↓	30,0	29,9	↓	30,1	30,1	→
SCARDOVARI MARE	A	30,3	31,5	↑	28,5	29,3	↑	32,7	33,6	↑
VALLONA	A	23,3	21,2	↓	21,4	18,6	↓	24,4	23,0	↓
CANARIN	A	24,1	25,2	↑	21,2	20,5	↓	26,7	28,6	↑
BARBAMARCO	A	26,3	26,9	↑	24,5	24,5	→	28,6	28,3	↓

<b>OSSIGENO DISCIOLTO mg/L</b>										
	STATO SENSORE	medio			min			max		
DATA	8/2/22	7/1/22	8/2/22		7/1/22	8/2/22		7/1/22	8/2/22	
BASSON	A	10,6	11,4	↑	9,9	9,4	↓	11,7	13,5	↑
MARINETTA	A	10,3	10,1	↓	9,8	9,5	↓	11,5	12,1	↑
SCARDOVARI INTERNO	A	10,0	10,3	↑	9,8	9,9	↑	10,3	10,6	↑
SCARDOVARI MARE	A	9,8	9,9	↑	9,2	9,1	↓	10,5	10,8	↑
VALLONA	A	9,6	9,9	↑	9,1	9,0	↓	10,1	10,8	↑
CANARIN	A	9,8	9,4	↓	9,2	8,6	↓	10,9	10,3	↓
BARBAMARCO	A	10,1	10,4	↑	9,7	8,8	↓	11,1	11,6	↑

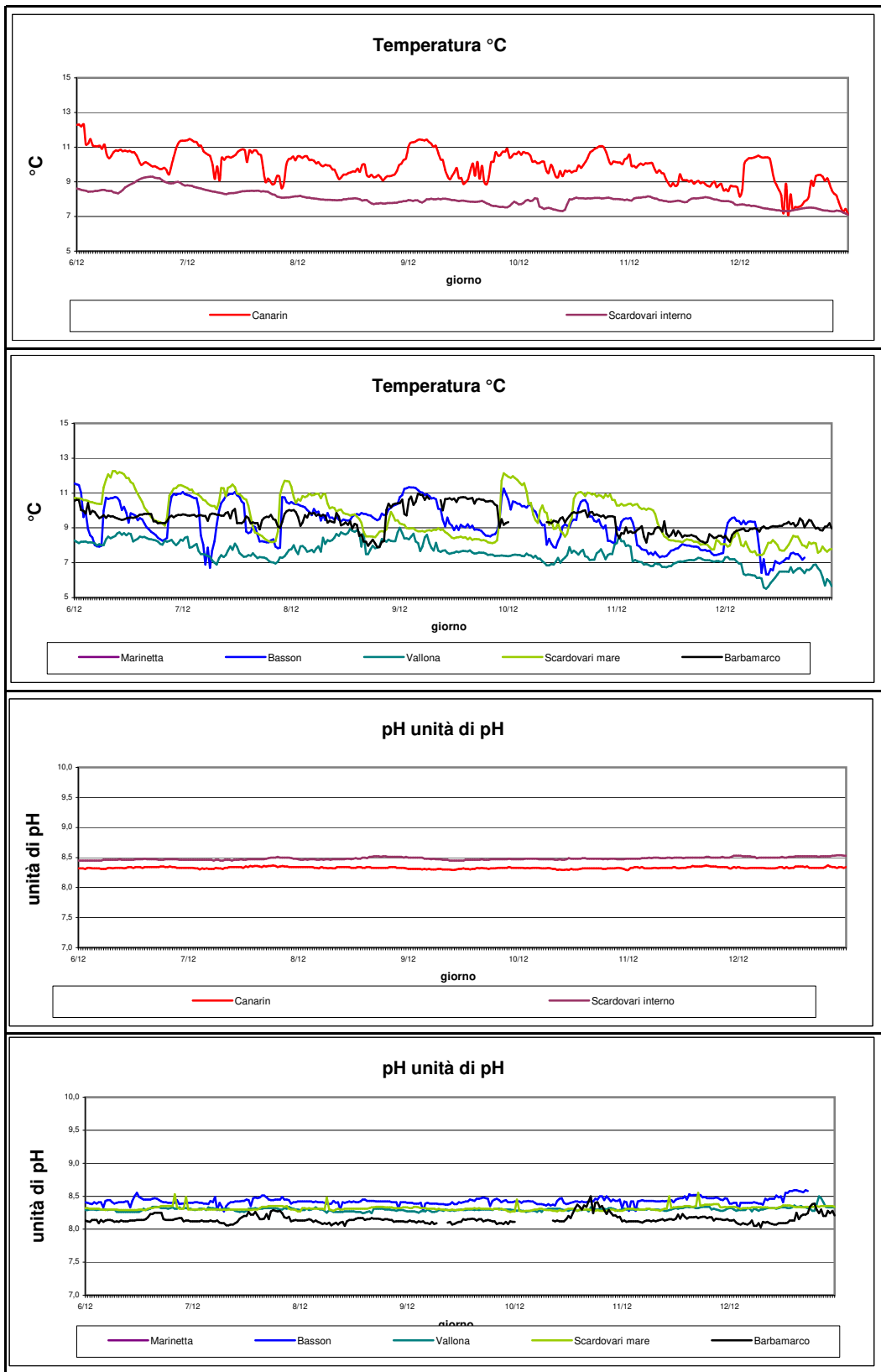
<b>CLOROFILLA ug/L</b>										
	STATO SENSORE	medio			min			max		
DATA	8/2/22	7/1/22	8/2/22		7/1/22	8/2/22		7/1/22	8/2/22	
SCARDOVARI INTERNO	A	2,3	2,5	↑	1,4	1,5	↑	3,7	3,5	↓
SCARDOVARI MARE	A	4,3	2,9	↓	1,5	1,3	↓	16,6	7,9	↓
BARBAMARCO	A	27,0	48,6	↑	6,3	12,9	↑	74,6	84,3	↑



arpav

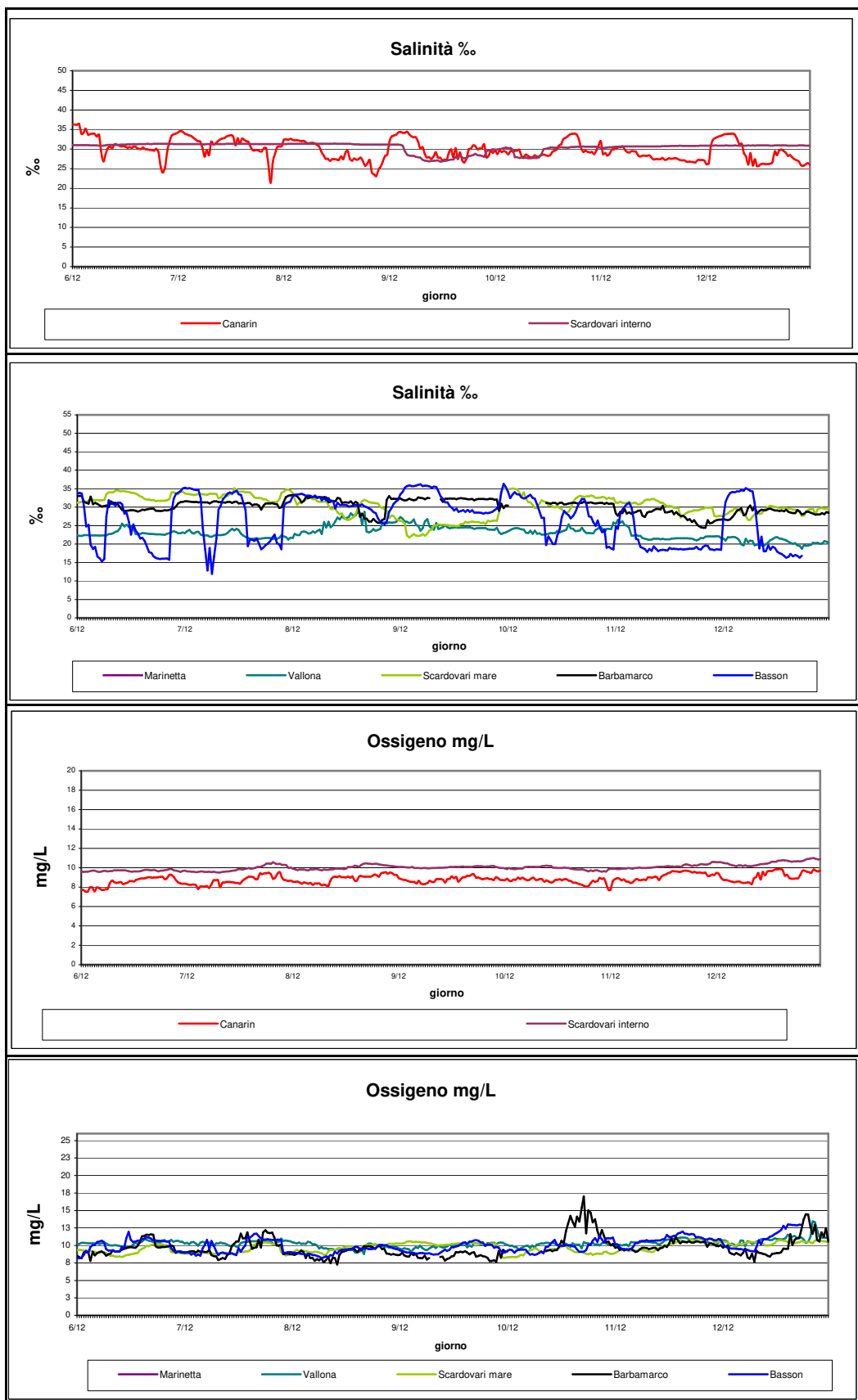
SEZIONE 2

GRAFICI DEI DATI VALIDATI dal 06/12/2021 al 12/12/2021



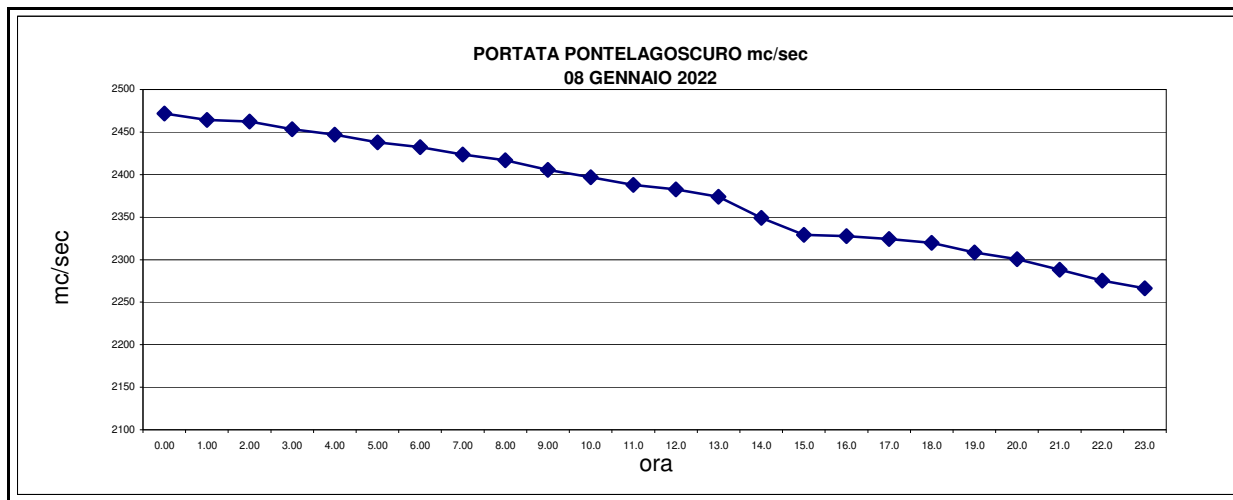


arpav

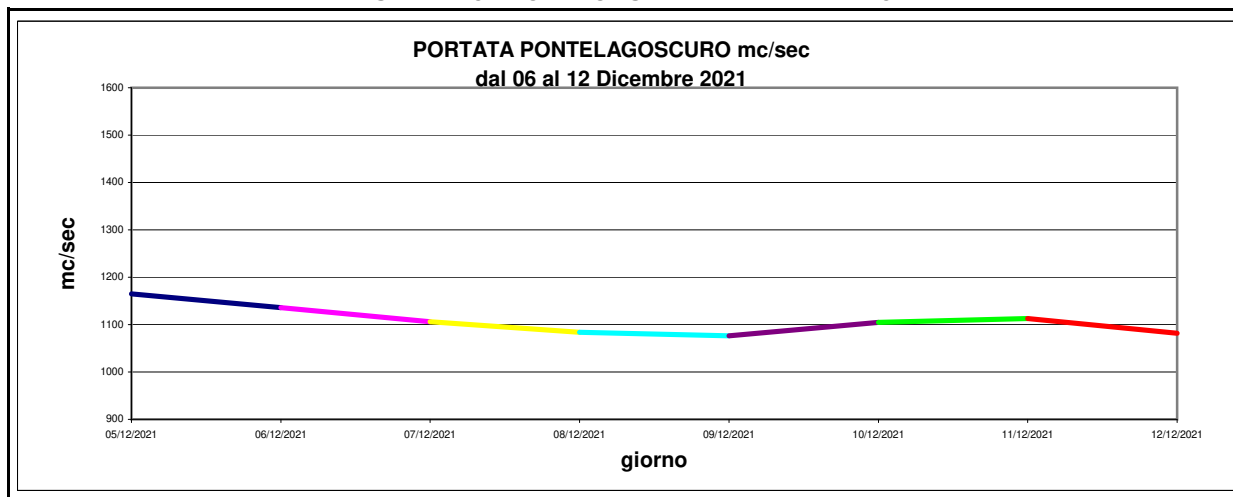


SEZIONE 3

RAPPRESENTAZIONE GRAFICA GIORNALIERA DELLA PORTATA



RAPPRESENTAZIONE GRAFICA SETTIMANALE DELLA PORTATA



RAPPRESENTAZIONE GRAFICA SETTIMANALE DELLA MAREA

