



arpav

# Bollettino BOE DELTA DEL PO

# 17

# del 17 Gennaio 2022

## SITUAZIONE METEOROLOGICA GENERALE

dal

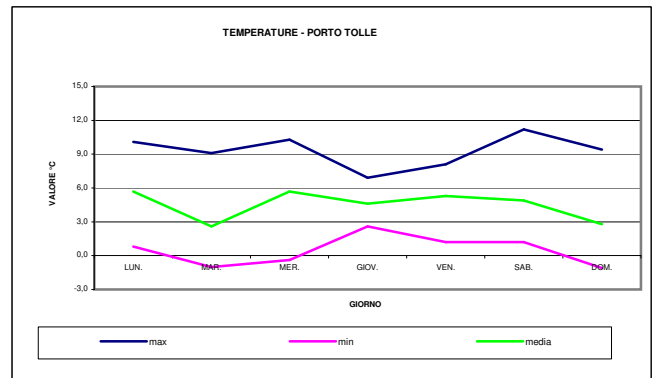
06/12/2021

al

12/12/2021

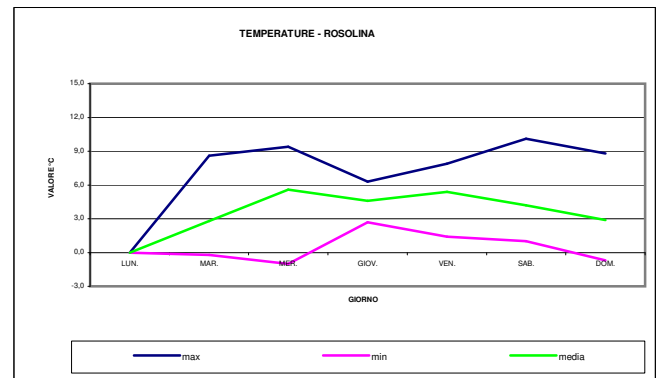
### Porto Tolle

TEMPERATURA	LUN.	MAR.	MER.	GIOV.	VEN.	SAB.	DOM.
max	10,1	9,1	10,3	6,9	8,1	11,2	9,4
min	0,8	-1,0	-0,4	2,6	1,2	1,2	-1,1
media	5,7	2,6	5,7	4,6	5,3	4,9	2,8
precipitazioni mm	3,4	0,0	10,8	8,8	0,4	0,0	0,0
condizioni meteo							



### Rosolina

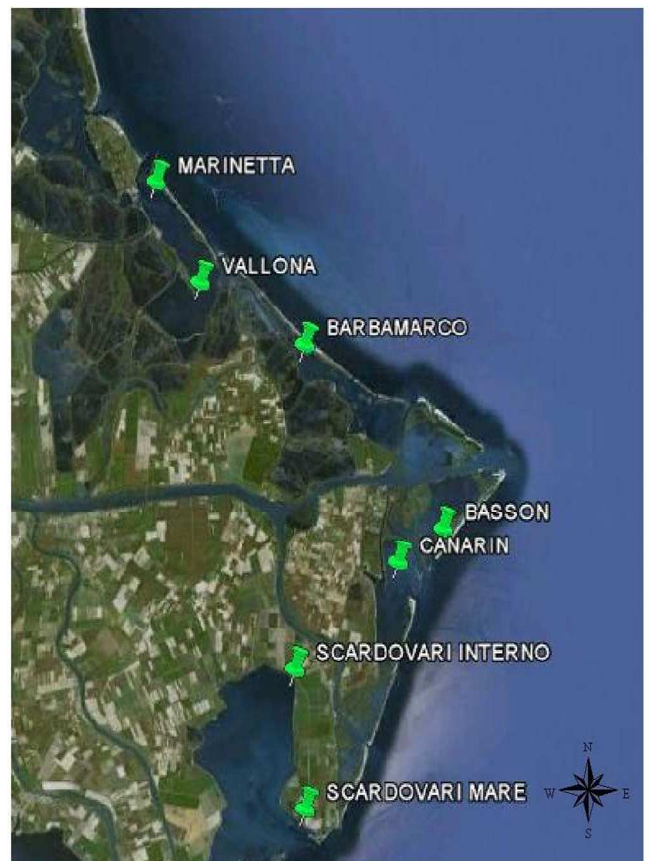
TEMPERATURA	LUN.	MAR.	MER.	GIOV.	VEN.	SAB.	DOM.
max	N.D.	8,6	9,4	6,3	7,9	10,1	8,8
min	N.D.	-0,2	-1,0	2,7	1,4	1,0	-0,7
media	N.D.	2,8	5,6	4,6	5,4	4,2	2,9
precipitazioni mm	N.D.	0,0	11,2	4,8	1,4	0,0	0,2
condizioni meteo							



N.D. non disponibile

## Localizzazione delle sonde

Il bollettino è suddiviso in tre sezioni; nella prima sezione sono contenuti i valori medi, minimi e massimi dei dati non validati riferiti al giorno precedente l'emissione del bollettino giornaliero e la tendenza, di ogni singolo valore, rispetto ai dati del giorno prima. Nella seconda sezione sono inseriti i grafici che illustrano il confronto dei singoli parametri tra le varie aree lagunari monitorate. I dati utilizzati per l'elaborazione risultano essere quelli validati e riguardano la settimana di riferimento indicata. Nella terza sezione sono rappresentati: i dati di marea, prodotti dalla Rete mareografica nazionale rilevati presso la stazione di Venezia e di Ravenna e i dati medi di portata rilevati presso la stazione ARPA dell'Emilia Romagna di Pontelagoscuro.





**Bollettino BOE DELTA DEL PO**

**17**

**del 17 Gennaio 2022**

**SEZIONE 1 MEDIE DEI DATI IN ATTESA DI VALIDAZIONE E ANDAMENTO RISPETTO AL VALORE DEL GIORNO PRECEDENTE**

<b>TEMPERATURA °C</b>										
	STATO SENSORE	medio			min			max		
DATA	16/1/22	15/1/22	16/1/22		15/1/22	16/1/22		15/1/22	16/1/22	
BASSON	A	6,7	6,9	↑	4,9	5,7	↑	8,7	8,2	↓
MARINETTA	A	6,8	6,7	↓	6,1	6,0	↓	7,6	7,7	↑
SCARDOVARI INTERNO	A	4,8	4,8	→	4,5	4,3	↓	5,2	5,8	↑
SCARDOVARI MARE	A	8,0	8,0	→	6,1	7,0	↑	9,3	9,4	↑
VALLONA	A	5,3	5,6	↑	4,3	4,9	↑	6,1	6,1	→
CANARIN	A	8,5	8,3	↓	7,3	7,8	↑	9,1	9,0	↓
BARBAMARCO	A	7,5	7,3	↓	7,0	6,5	↓	7,9	7,9	→

<b>pH unità di pH</b>										
	STATO SENSORE	medio			min			max		
DATA	16/1/22	15/1/22	16/1/22		15/1/22	16/1/22		15/1/22	16/1/22	
BASSON	A	8,5	8,5	→	8,4	8,4	→	8,6	8,5	↓
MARINETTA	A	9,0	9,0	→	8,9	8,8	↓	9,1	9,1	→
SCARDOVARI INTERNO	A	8,5	8,6	↑	8,5	8,5	→	8,7	8,6	↓
SCARDOVARI MARE	A	8,3	8,3	→	8,3	8,3	→	8,5	8,4	↓
VALLONA	A	8,4	8,4	→	8,3	8,3	→	8,5	8,5	→
CANARIN	A	8,4	8,4	→	8,3	8,4	↑	8,4	8,4	→
BARBAMARCO	A	8,5	8,6	↑	8,4	8,5	↑	8,6	8,7	↑

- A sonda attiva
- N.A. sonda disattivata
- \*\* collegamento interrotto
- \*\*\* medie dati parziali
- # dato non disponibile-elettrodo di misura in attesa di manutenzione
- @ sonda in manutenzione



**Bollettino BOE DELTA DEL PO**

**17**

**del 17 Gennaio 2022**

<b>SALINITA' ‰</b>										
	STATO SENSORE	medio			min			max		
DATA	16/1/22	15/1/22	16/1/22		15/1/22	16/1/22		15/1/22	16/1/22	
BASSON	A	17,0	19,4	↑	8,3	12,2	↑	28,1	28,5	↑
MARINETTA	A	27,3	28,0	↑	16,3	17,3	↑	33,3	33,9	↑
SCARDOVARI INTERNO	A	30,0	30,0	→	29,9	29,8	↓	30,2	30,2	→
SCARDOVARI MARE	A	31,3	30,0	↓	27,3	27,1	↓	34,1	32,8	↓
VALLONA	A	18,5	20,2	↑	15,9	17,4	↑	23,8	24,4	↑
CANARIN	A	26,7	27,6	↑	20,0	21,3	↑	29,1	30,2	↑
BARBAMARCO	A	30,8	31,0	↑	27,5	26,3	↓	33,1	32,6	↓

<b>OSSIGENO DISCIOLTO mg/L</b>										
	STATO SENSORE	medio			min			max		
DATA	16/1/22	15/1/22	16/1/22		15/1/22	16/1/22		15/1/22	16/1/22	
BASSON	A	11,4	11,1	↓	9,6	9,8	↑	13,0	12,5	↓
MARINETTA	A	10,2	10,3	↑	9,0	9,3	↑	12,2	12,2	→
SCARDOVARI INTERNO	A	11,7	12,1	↑	11,0	10,9	↓	14,3	12,5	↓
SCARDOVARI MARE	A	10,4	10,6	↑	9,6	10,0	↑	12,0	11,7	↓
VALLONA	A	11,5	11,5	→	9,6	9,7	↑	13,7	13,2	↓
CANARIN	A	9,7	9,8	↑	8,9	8,9	↓	11,0	10,9	↓
BARBAMARCO	A	9,6	10,2	↑	7,7	9,2	↑	11,0	13,0	↑

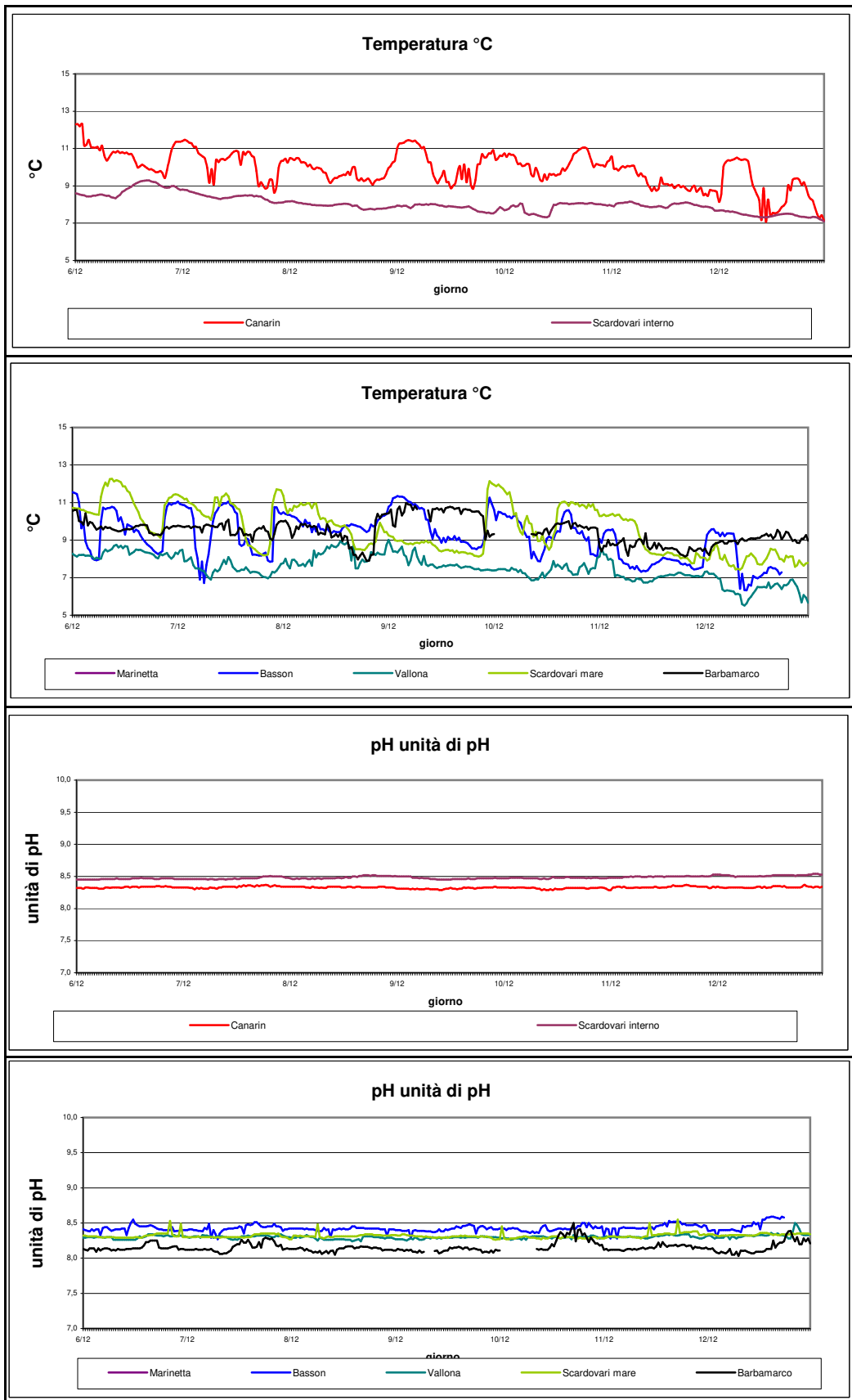
<b>CLOROFILLA ug/L</b>										
	STATO SENSORE	medio			min			max		
DATA	16/1/22	15/1/22	16/1/22		15/1/22	16/1/22		15/1/22	16/1/22	
SCARDOVARI INTERNO	A	3,1	2,2	↓	1,6	0,8	↓	6,3	3,9	↓
SCARDOVARI MARE	A	3,4	3,4	→	1,4	1,3	↓	25,7	16,8	↓
BARBAMARCO	#	0,0	0,0		0,0	0,0		0,0	0,0	



arpav

SEZIONE 2

GRAFICI DEI DATI VALIDATI dal 06/12/2021 al 12/12/2021





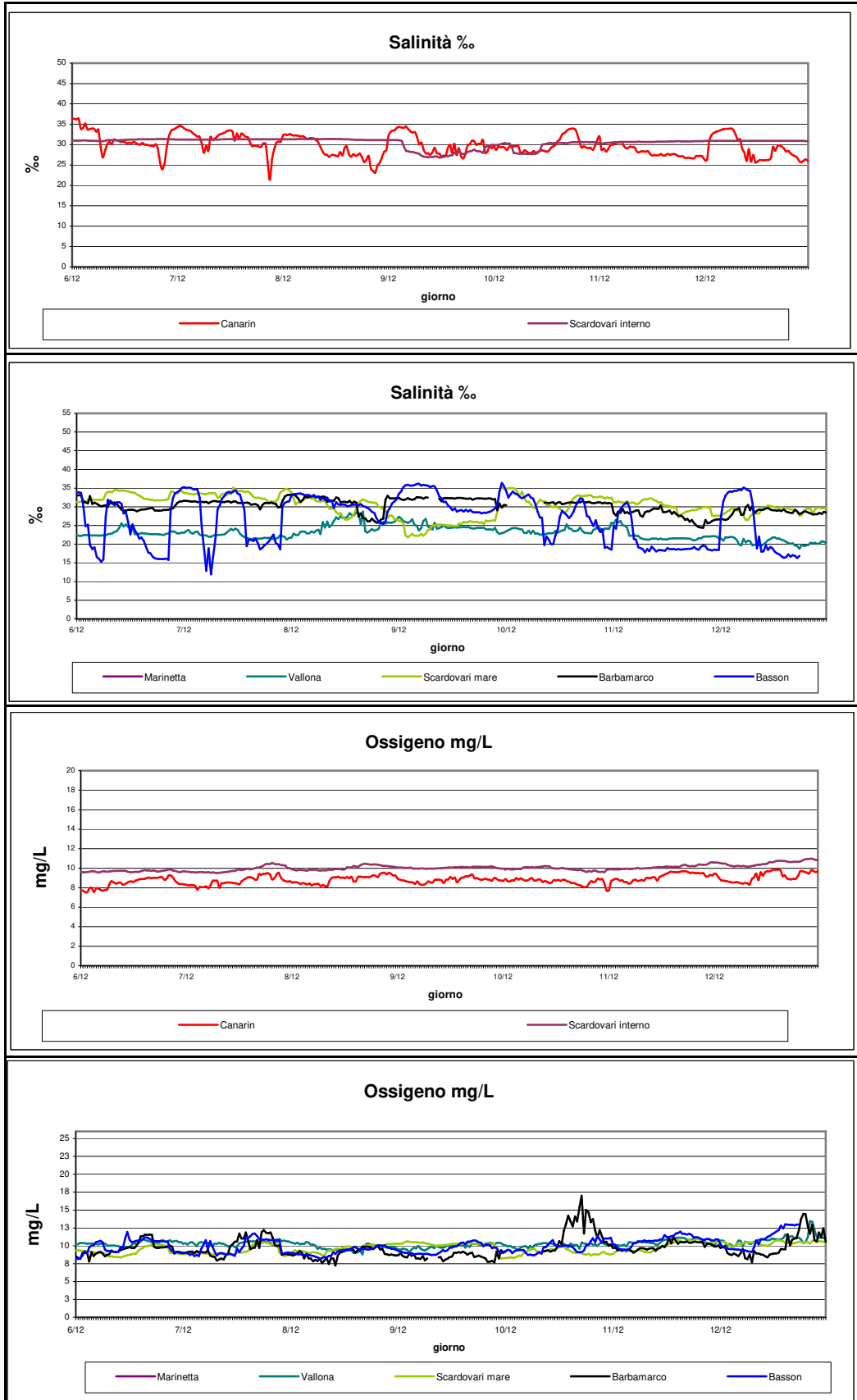
arpav

**Dipartimento Regionale Qualità dell'Ambiente**  
**U.O. Qualità del Mare e delle Lagune**  
[www.arpa.veneto.it](http://www.arpa.veneto.it)

**Bollettino BOE DELTA DEL PO**

**17**

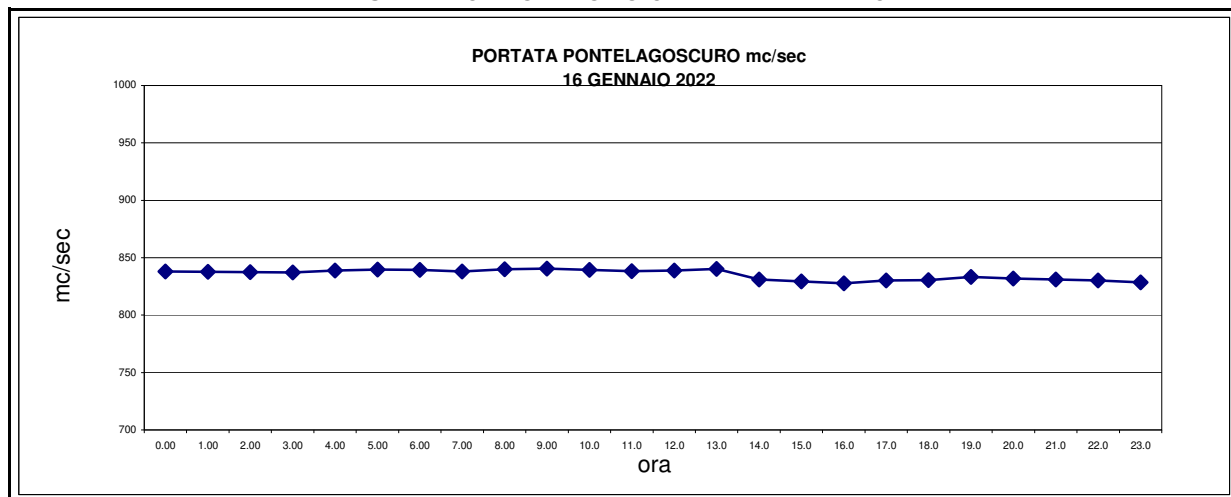
**del 17 Gennaio 2022**



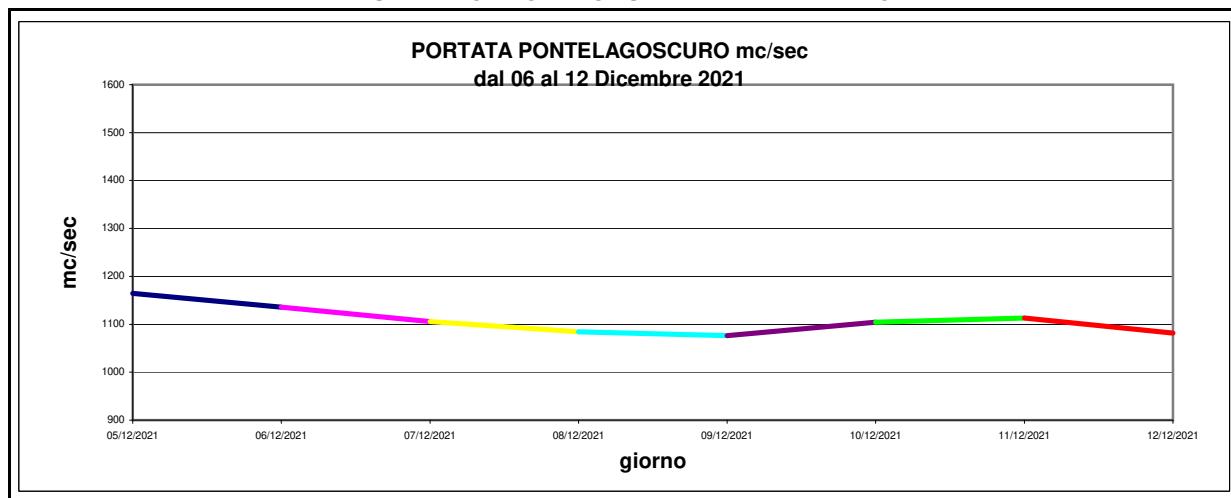


SEZIONE 3

RAPPRESENTAZIONE GRAFICA GIORNALIERA DELLA PORTATA



RAPPRESENTAZIONE GRAFICA SETTIMANALE DELLA PORTATA



RAPPRESENTAZIONE GRAFICA SETTIMANALE DELLA MAREA

