

# Bollettino BOE DELTA DEL PO

# 20

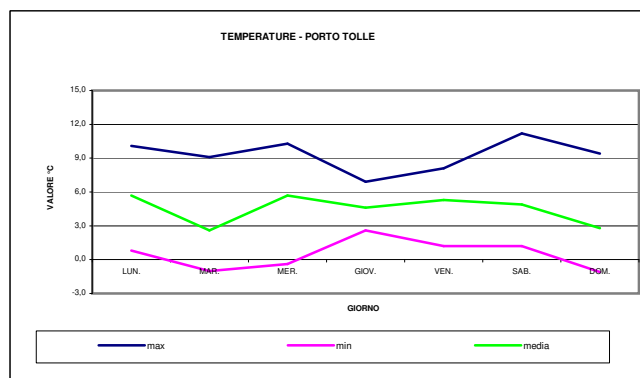
# del 20 Gennaio 2022

## SITUAZIONE METEOROLOGICA GENERALE

dal 06/12/2021 al 12/12/2021

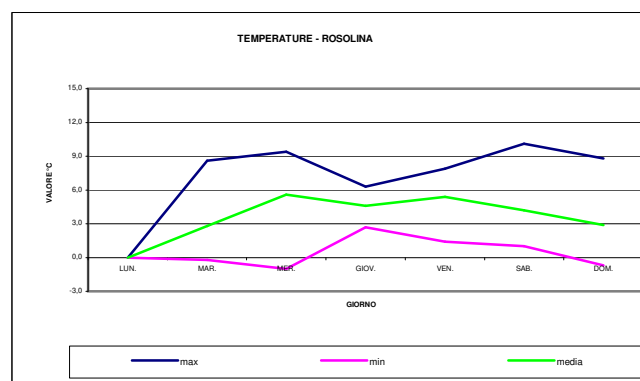
### Porto Tolle

TEMPERATURA	LUN.	MAR.	MER.	GIOV.	VEN.	SAB.	DOM.
max	10,1	9,1	10,3	6,9	8,1	11,2	9,4
min	0,8	-1,0	-0,4	2,6	1,2	1,2	-1,1
media	5,7	2,6	5,7	4,6	5,3	4,9	2,8
precipitazioni mm	3,4	0,0	10,8	8,8	0,4	0,0	0,0
condizioni meteo							



### Rosolina

TEMPERATURA	LUN.	MAR.	MER.	GIOV.	VEN.	SAB.	DOM.
max	N.D.	8,6	9,4	6,3	7,9	10,1	8,8
min	N.D.	-0,2	-1,0	2,7	1,4	1,0	-0,7
media	N.D.	2,8	5,6	4,6	5,4	4,2	2,9
precipitazioni mm	N.D.	0,0	11,2	4,8	1,4	0,0	0,2
condizioni meteo							



N.D. non disponibile

## Localizzazione delle sonde



Il bollettino è suddiviso in tre sezioni; nella prima sezione sono contenuti i valori medi, minimi e massimi dei dati non validati riferiti al giorno precedente l'emissione del bollettino giornaliero e la tendenza, di ogni singolo valore, rispetto ai dati del giorno prima. Nella seconda sezione sono inseriti i grafici che illustrano il confronto dei singoli parametri tra le varie aree lagunari monitorate. I dati utilizzati per l'elaborazione risultano essere quelli validati e riguardano la settimana di riferimento indicata. Nella terza sezione sono rappresentati: i dati di marea, prodotti dalla Rete mareografica nazionale rilevati presso la stazione di Venezia e di Ravenna e i dati medi di portata rilevati presso la stazione ARPA dell'Emilia Romagna di Pontelagoscuro.





**Bollettino BOE DELTA DEL PO**

**20**

**del 20 Gennaio 2022**

**SEZIONE 1**

**MEDIE DEI DATI IN ATTESA DI VALIDAZIONE E ANDAMENTO RISPETTO AL VALORE DEL GIORNO PRECEDENTE**

<b>TEMPERATURA °C</b>										
	STATO SENSORE	medio			min			max		
DATA	19/1/22	18/1/22	19/1/22		18/1/22	19/1/22		18/1/22	19/1/22	
BASSON	A	6,9	7,0	↑	5,3	5,4	↑	7,7	8,1	↑
MARINETTA	A	7,3	7,3	→	6,1	6,0	↓	8,2	8,0	↓
SCARDOVARI INTERNO	A	5,8	5,4	↓	5,3	5,3	→	6,6	5,6	↓
SCARDOVARI MARE	A	8,0	7,9	↓	7,1	7,0	↓	9,1	8,7	↓
VALLONA	A	6,0	5,9	↓	5,7	5,3	↓	6,4	6,3	↓
CANARIN	A	7,9	7,8	↓	7,4	6,7	↓	8,4	8,5	↑
BARBAMARCO	A	7,4	7,7	↑	6,7	7,1	↑	8,2	8,1	↓

<b>pH unità di pH</b>										
	STATO SENSORE	medio			min			max		
DATA	19/1/22	18/1/22	19/1/22		18/1/22	19/1/22		18/1/22	19/1/22	
BASSON	A	8,5	8,5	→	8,4	8,4	→	8,5	8,5	→
MARINETTA	A	9,1	9,1	→	9,0	9,1	↑	9,1	9,2	↑
SCARDOVARI INTERNO	A	8,6	8,6	→	8,5	8,5	→	8,7	8,6	↓
SCARDOVARI MARE	A	8,4	8,3	↓	8,3	8,3	→	8,5	8,4	↓
VALLONA	A	8,4	8,4	→	8,3	8,3	→	8,5	8,5	→
CANARIN	A	8,4	8,4	→	8,3	8,4	↑	8,4	8,4	→
BARBAMARCO	A	8,6	8,6	→	8,5	8,5	→	8,8	8,7	↓

A sonda attiva

N.A. sonda disattivata

\*\* collegamento interrotto

\*\*\* medie dati parziali

# dato non disponibile-elettrodo di misura in attesa di manutenzione

@ sonda in manutenzione



**Bollettino BOE DELTA DEL PO**

**20**

**del 20 Gennaio 2022**

<b>SALINITA' ‰</b>										
	STATO SENSORE	medio			min			max		
DATA	19/1/22	18/1/22	19/1/22	18/1/22	19/1/22	18/1/22	19/1/22	18/1/22	19/1/22	
BASSON	A	19,5	21,4	↑	14,5	15,4	↑	27,1	27,7	↑
MARINETTA	A	28,3	29,4	↑	16,9	18,5	↑	34,9	34,7	↓
SCARDOVARI INTERNO	A	30,4	30,3	↓	29,9	30,2	↑	31,5	30,4	↓
SCARDOVARI MARE	A	30,0	31,7	↑	28,4	30,3	↑	32,9	33,5	↑
VALLONA	A	22,1	22,4	↑	20,1	21,2	↑	24,4	25,3	↑
CANARIN	A	28,1	30,8	↑	21,0	19,7	↓	33,1	33,6	↑
BARBAMARCO	A	32,5	34,5	↑	28,5	31,2	↑	35,1	35,4	↑

<b>OSSIGENO DISCIOLTO mg/L</b>										
	STATO SENSORE	medio			min			max		
DATA	19/1/22	18/1/22	19/1/22	18/1/22	19/1/22	18/1/22	19/1/22	18/1/22	19/1/22	
BASSON	A	11,2	11,0	↓	9,8	9,9	↑	12,4	12,4	→
MARINETTA	A	10,2	10,0	↓	9,0	9,1	↑	12,2	11,4	↓
SCARDOVARI INTERNO	A	11,7	11,4	↓	11,1	11,2	↑	15,9	11,6	↓
SCARDOVARI MARE	A	10,8	10,6	↓	9,9	10,0	↑	12,4	11,5	↓
VALLONA	A	11,7	11,7	→	10,2	9,8	↓	13,2	13,0	↓
CANARIN	A	9,9	9,8	↓	9,2	9,1	↓	11,1	11,0	↓
BARBAMARCO	A	10,4	9,8	↓	9,0	8,4	↓	15,0	11,6	↓

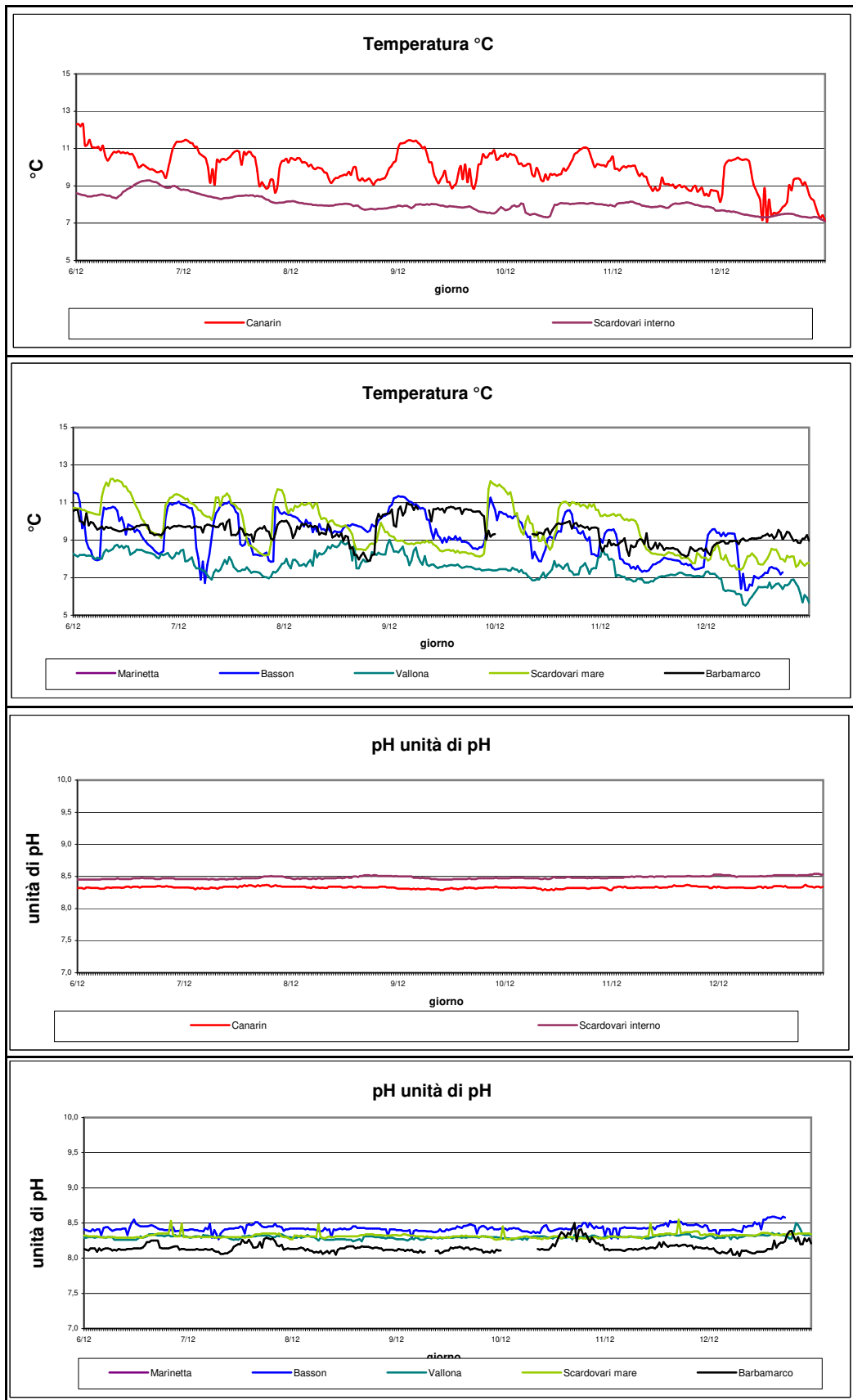
<b>CLOROFILLA ug/L</b>										
	STATO SENSORE	medio			min			max		
DATA	19/1/22	18/1/22	19/1/22	18/1/22	19/1/22	18/1/22	19/1/22	18/1/22	19/1/22	
SCARDOVARI INTERNO	A	2,8	3,9	↑	1,0	2,1	↑	5,6	12,5	↑
SCARDOVARI MARE	A	4,0	3,8	↓	1,4	1,3	↓	24,0	10,6	↓
BARBAMARCO	#	0,0	0,0		0,0	0,0		0,0	0,0	



arpav

SEZIONE 2

GRAFICI DEI DATI VALIDATI dal 06/12/2021 al 12/12/2021





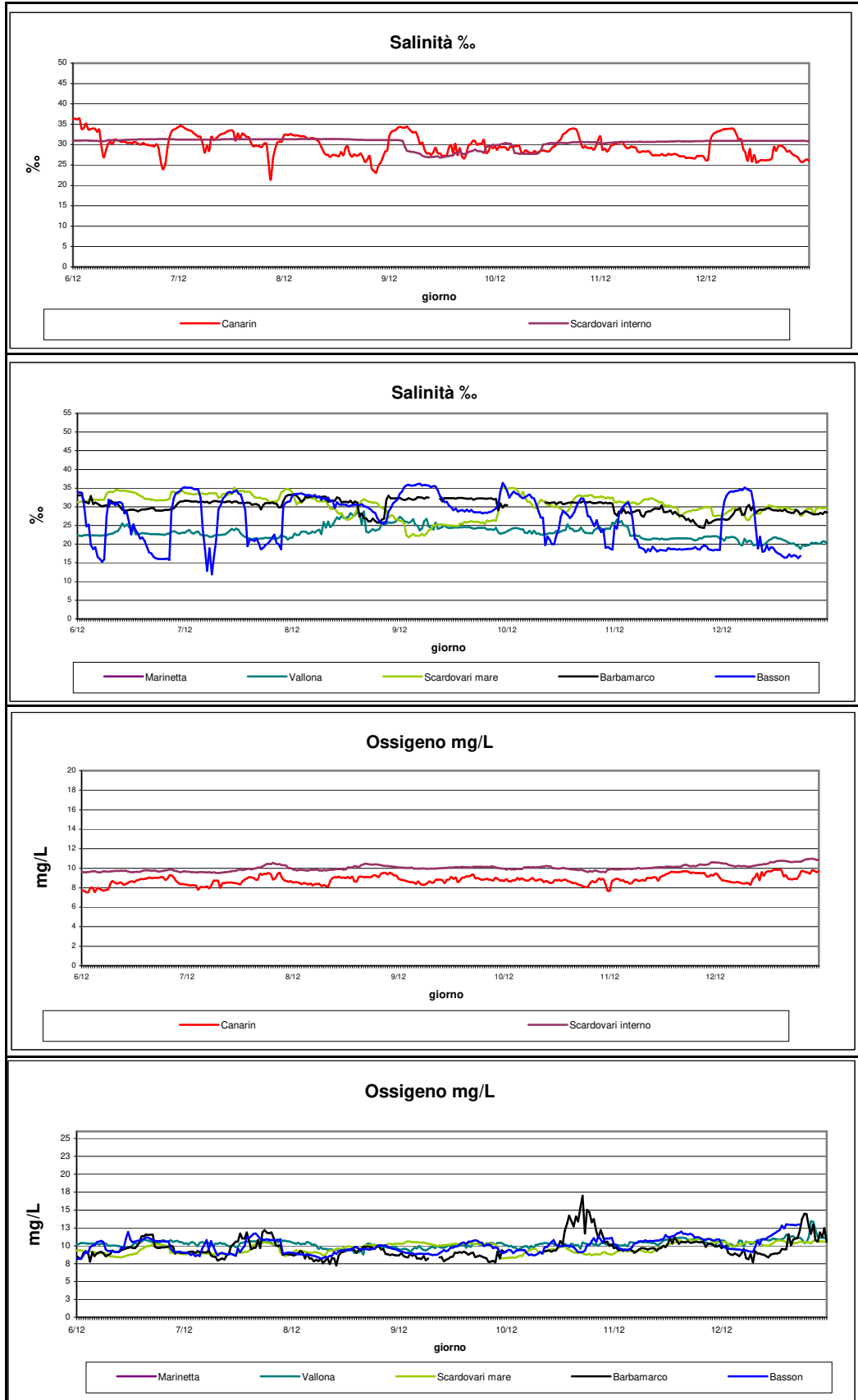
arpav

**Dipartimento Regionale Qualità dell'Ambiente**  
**U.O. Qualità del Mare e delle Lagune**  
[www.arpa.veneto.it](http://www.arpa.veneto.it)

## Bollettino BOE DELTA DEL PO

## 20

## del 20 Gennaio 2022





arpav

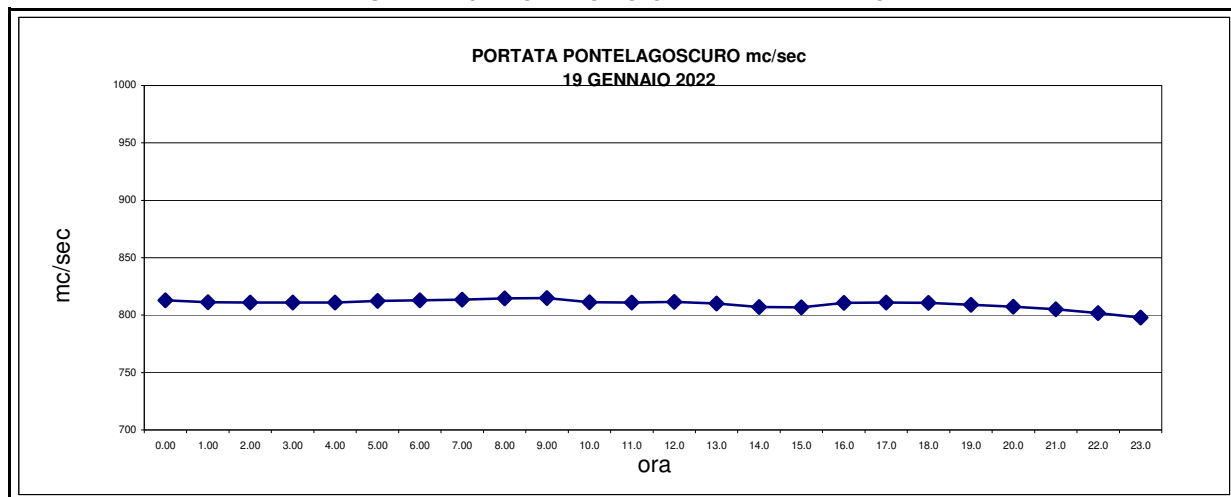
## Bollettino BOE DELTA DEL PO

**20**

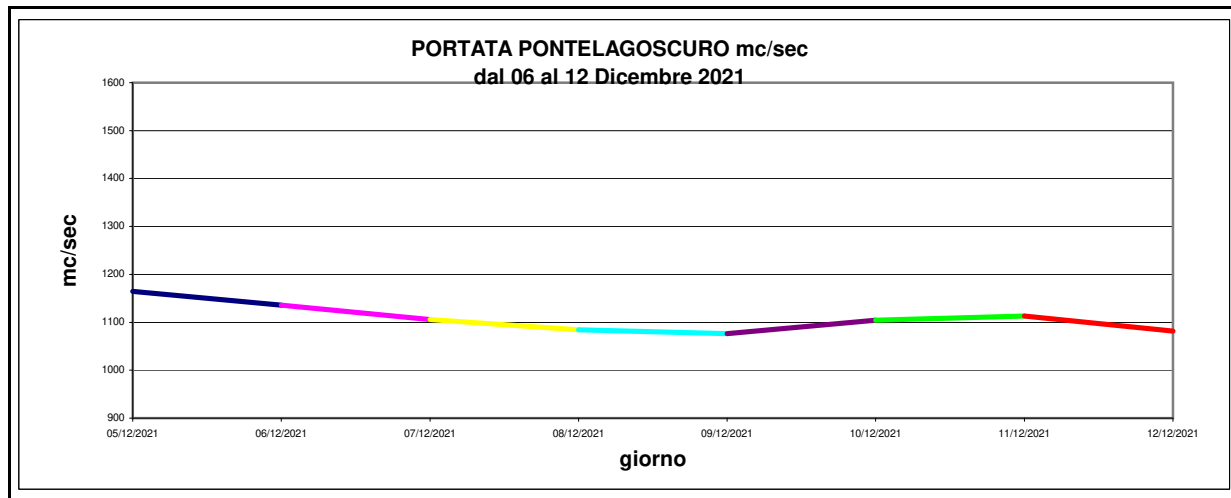
**del 20 Gennaio 2022**

### SEZIONE 3

RAPPRESENTAZIONE GRAFICA GIORNALIERA DELLA PORTATA



RAPPRESENTAZIONE GRAFICA SETTIMANALE DELLA PORTATA



RAPPRESENTAZIONE GRAFICA SETTIMANALE DELLA MAREA

