



arpav

# Bollettino BOE DELTA DEL PO

# 21

# del 21 Gennaio 2022

## SITUAZIONE METEOROLOGICA GENERALE

dal

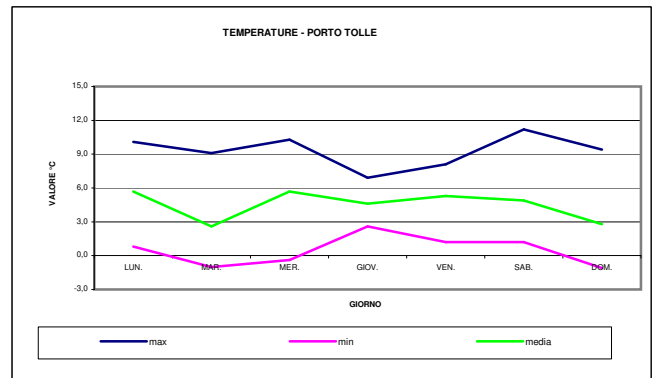
06/12/2021

al

12/12/2021

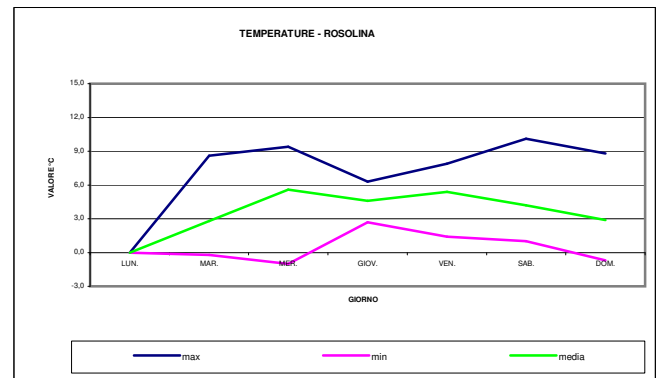
### Porto Tolle

TEMPERATURA	LUN.	MAR.	MER.	GIOV.	VEN.	SAB.	DOM.
max	10,1	9,1	10,3	6,9	8,1	11,2	9,4
min	0,8	-1,0	-0,4	2,6	1,2	1,2	-1,1
media	5,7	2,6	5,7	4,6	5,3	4,9	2,8
precipitazioni mm	3,4	0,0	10,8	8,8	0,4	0,0	0,0
condizioni meteo							



### Rosolina

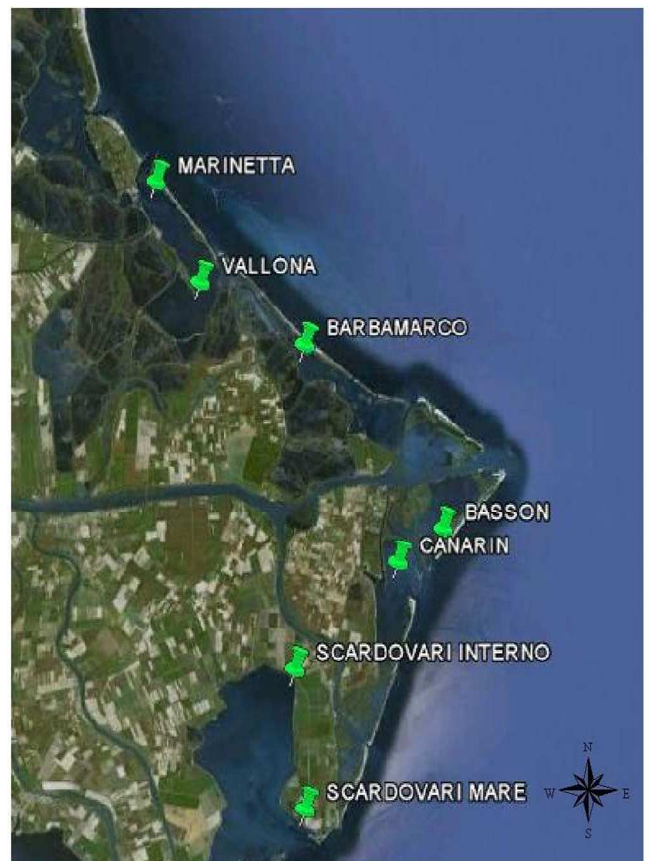
TEMPERATURA	LUN.	MAR.	MER.	GIOV.	VEN.	SAB.	DOM.
max	N.D.	8,6	9,4	6,3	7,9	10,1	8,8
min	N.D.	-0,2	-1,0	2,7	1,4	1,0	-0,7
media	N.D.	2,8	5,6	4,6	5,4	4,2	2,9
precipitazioni mm	N.D.	0,0	11,2	4,8	1,4	0,0	0,2
condizioni meteo							



N.D. non disponibile

## Localizzazione delle sonde

Il bollettino è suddiviso in tre sezioni; nella prima sezione sono contenuti i valori medi, minimi e massimi dei dati non validati riferiti al giorno precedente l'emissione del bollettino giornaliero e la tendenza, di ogni singolo valore, rispetto ai dati del giorno prima. Nella seconda sezione sono inseriti i grafici che illustrano il confronto dei singoli parametri tra le varie aree lagunari monitorate. I dati utilizzati per l'elaborazione risultano essere quelli validati e riguardano la settimana di riferimento indicata. Nella terza sezione sono rappresentati: i dati di marea, prodotti dalla Rete mareografica nazionale rilevati presso la stazione di Venezia e di Ravenna e i dati medi di portata rilevati presso la stazione ARPA dell'Emilia Romagna di Pontelagoscuro.





**Bollettino BOE DELTA DEL PO**

**21**

**del 21 Gennaio 2022**

**SEZIONE 1**

**MEDIE DEI DATI IN ATTESA DI VALIDAZIONE E ANDAMENTO RISPETTO AL VALORE DEL GIORNO PRECEDENTE**

<b>TEMPERATURA °C</b>										
	STATO SENSORE	medio			min			max		
DATA	20/1/22	19/1/22	20/1/22		19/1/22	20/1/22		19/1/22	20/1/22	
BASSON	A	7,0	7,2	↑	5,4	5,9	↑	8,1	8,5	↑
MARINETTA	A	7,3	7,3	→	6,0	6,1	↑	8,0	8,0	→
SCARDOVARI INTERNO	A	5,4	5,6	↑	5,3	5,5	↑	5,6	5,7	↑
SCARDOVARI MARE	A	7,9	8,0	↑	7,0	7,0	→	8,7	8,7	→
VALLONA	A	5,9	6,2	↑	5,3	5,8	↑	6,3	6,7	↑
CANARIN	A	7,8	7,8	→	6,7	6,9	↑	8,5	8,6	↑
BARBAMARCO	A	7,7	7,6	↓	7,1	6,9	↓	8,1	8,1	→

<b>pH unità di pH</b>										
	STATO SENSORE	medio			min			max		
DATA	20/1/22	19/1/22	20/1/22		19/1/22	20/1/22		19/1/22	20/1/22	
BASSON	A	8,5	8,5	→	8,4	8,4	→	8,5	8,5	→
MARINETTA	A	9,1	9,1	→	9,1	9,1	→	9,2	9,2	→
SCARDOVARI INTERNO	A	8,6	8,6	→	8,5	8,5	→	8,6	8,6	→
SCARDOVARI MARE	A	8,3	8,3	→	8,3	8,3	→	8,4	8,5	↑
VALLONA	A	8,4	8,4	→	8,3	8,3	→	8,5	8,5	→
CANARIN	A	8,4	8,4	→	8,4	8,4	→	8,4	8,4	→
BARBAMARCO	A	8,6	8,6	→	8,5	8,5	→	8,7	8,6	↓

- A sonda attiva
- N.A. sonda disattivata
- \*\* collegamento interrotto
- \*\*\* medie dati parziali
- # dato non disponibile-elettrodo di misura in attesa di manutenzione
- @ sonda in manutenzione



**Bollettino BOE DELTA DEL PO**

**21**

**del 21 Gennaio 2022**

<b>SALINITA' ‰</b>										
	STATO SENSORE	medio			min			max		
DATA	20/1/22	19/1/22	20/1/22	19/1/22	20/1/22	19/1/22	20/1/22	19/1/22	20/1/22	
BASSON	A	21,4	21,0	↓	15,4	14,0	↓	27,7	29,4	↑
MARINETTA	A	29,4	30,2	↑	18,5	18,6	↑	34,7	34,7	→
SCARDOVARI INTERNO	A	30,3	30,4	↑	30,2	30,3	↑	30,4	30,4	→
SCARDOVARI MARE	A	31,7	32,5	↑	30,3	31,1	↑	33,5	33,6	↑
VALLONA	A	22,4	24,1	↑	21,2	22,6	↑	25,3	27,2	↑
CANARIN	A	30,8	30,7	↓	19,7	23,5	↑	33,6	33,5	↓
BARBAMARCO	A	34,5	34,6	↑	31,2	32,6	↑	35,4	35,4	→

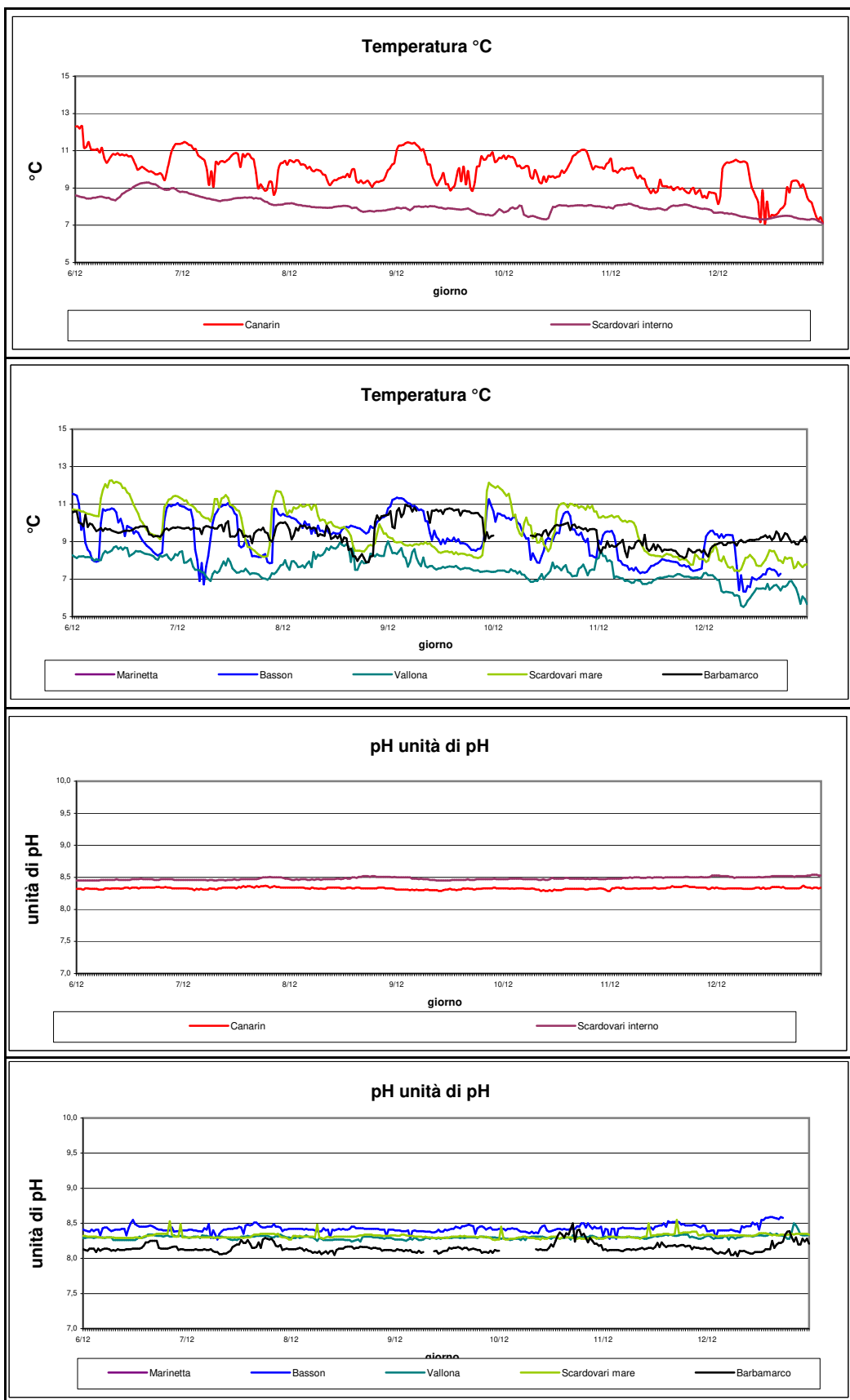
<b>OSSIGENO DISCIOLTO mg/L</b>										
	STATO SENSORE	medio			min			max		
DATA	20/1/22	19/1/22	20/1/22	19/1/22	20/1/22	19/1/22	20/1/22	19/1/22	20/1/22	
BASSON	A	11,0	10,8	↓	9,9	9,6	↓	12,4	12,3	↓
MARINETTA	A	10,0	9,8	↓	9,1	9,0	↓	11,4	11,0	↓
SCARDOVARI INTERNO	A	11,4	11,5	↑	11,2	11,0	↓	11,6	11,7	↑
SCARDOVARI MARE	A	10,6	10,3	↓	10,0	9,7	↓	11,5	11,4	↓
VALLONA	A	11,7	11,0	↓	9,8	8,8	↓	13,0	12,5	↓
CANARIN	A	9,8	9,7	↓	9,1	9,2	↑	11,0	10,5	↓
BARBAMARCO	A	9,8	9,8	→	8,4	9,0	↑	11,6	11,0	↓

<b>CLOROFILLA ug/L</b>										
	STATO SENSORE	medio			min			max		
DATA	20/1/22	19/1/22	20/1/22	19/1/22	20/1/22	19/1/22	20/1/22	19/1/22	20/1/22	
SCARDOVARI INTERNO	A	3,9	4,2	↑	2,1	2,9	↑	12,5	10,2	↓
SCARDOVARI MARE	A	3,8	7,4	↑	1,3	1,1	↓	10,6	54,4	↑
BARBAMARCO	#	0,0	0,0		0,0	0,0		0,0	0,0	



SEZIONE 2

GRAFICI DEI DATI VALIDATI dal 06/12/2021 al 12/12/2021





arpav

**Dipartimento Regionale Qualità dell'Ambiente**  
**U.O. Qualità del Mare e delle Lagune**  
[www.arpa.veneto.it](http://www.arpa.veneto.it)

## Bollettino BOE DELTA DEL PO

21

del 21 Gennaio 2022

