

# Bollettino BOE DELTA DEL PO

# 61

# del 02 Marzo 2022

## SITUAZIONE METEOROLOGICA GENERALE

dal

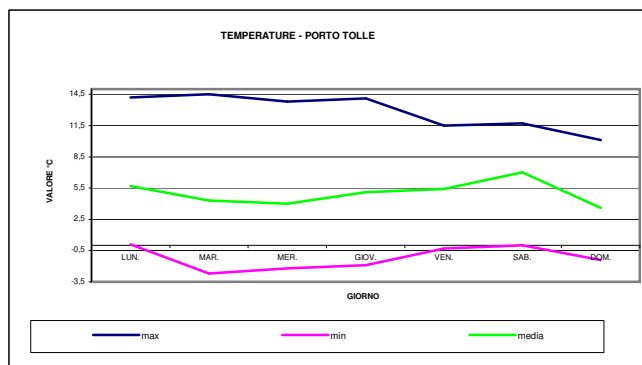
07/02/2022

al

13/02/2022

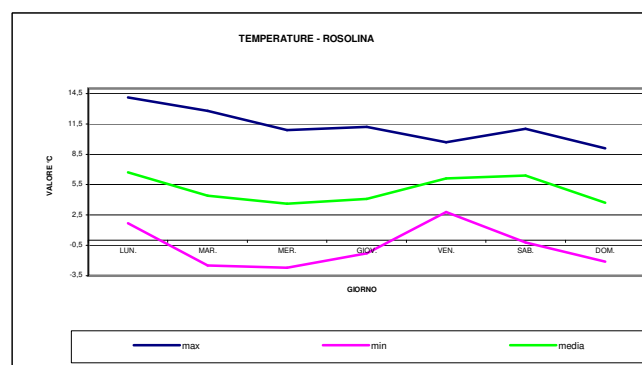
### Porto Tolle

TEMPERATURA	LUN.	MAR.	MER.	GIOV.	VEN.	SAB.	DOM.
max	14,2	14,5	13,8	14,1	11,5	11,7	10,1
min	0,1	-2,7	-2,2	-1,9	-0,3	0,0	-1,4
media	5,7	4,3	4,0	5,1	5,4	7,0	3,6
precipitazioni mm	0,0	0,0	0,0	0,0	0,0	0,2	0,0
condizioni meteo							



### Rosolina

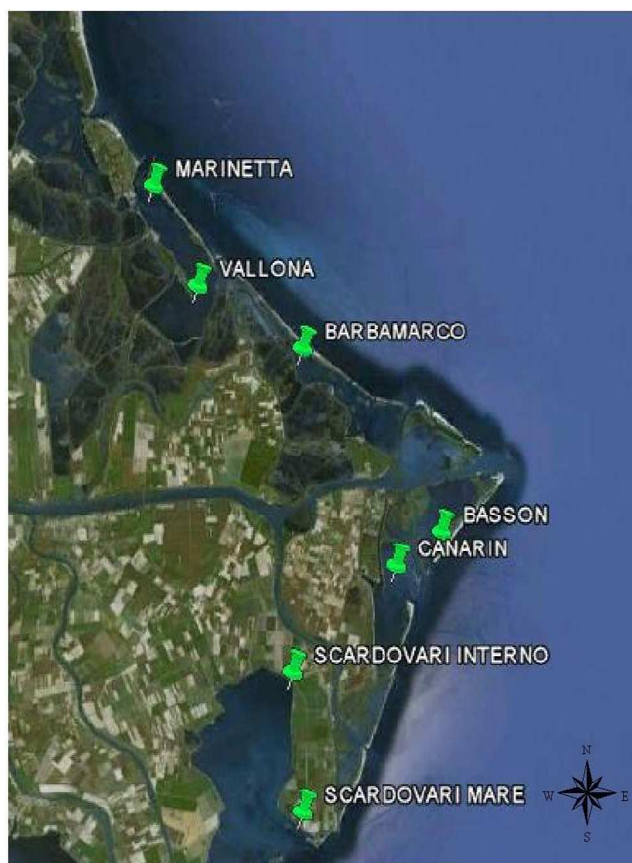
TEMPERATURA	LUN.	MAR.	MER.	GIOV.	VEN.	SAB.	DOM.
max	14,1	12,8	10,9	11,2	9,7	11,0	9,1
min	1,7	-2,5	-2,7	-1,3	2,8	-0,2	-2,1
media	6,7	4,4	3,6	4,1	6,1	6,4	3,7
precipitazioni mm	0,0	0,0	0,2	0,0	0,0	0,8	0,0
condizioni meteo							



N.D. non disponibile

Il bollettino è suddiviso in tre sezioni; nella prima sezione sono contenuti i valori medi, minimi e massimi dei dati non validati riferiti al giorno precedente l'emissione del bollettino giornaliero e la tendenza, di ogni singolo valore, rispetto ai dati del giorno prima. Nella seconda sezione sono inseriti i grafici che illustrano il confronto dei singoli parametri tra le varie aree lagunari monitorate. I dati utilizzati per l'elaborazione risultano essere quelli validati e riguardano la settimana di riferimento indicata. Nella terza sezione sono rappresentati: i dati di marea, prodotti dalla Rete mareografica nazionale rilevati presso la stazione di Venezia e di Ravenna e i dati medi di portata rilevati presso la stazione ARPA dell'Emilia Romagna di Pontelagoscuro.

### Localizzazione delle sonde



**SEZIONE 1 MEDIE DEI DATI IN ATTESA DI VALIDAZIONE E ANDAMENTO RISPETTO AL VALORE DEL GIORNO PRECEDENTE**

<b>TEMPERATURA °C</b>										
	STATO SENSORE	medio			min			max		
DATA	1/3/22	28/2/22	1/3/22		28/2/22	1/3/22		28/2/22	1/3/22	
BASSON	A	8,4	7,6	↓	6,7	6,1	↓	9,7	8,7	↓
MARINETTA	A	8,3	8,1	↓	7,5	7,2	↓	9,5	9,2	↓
SCARDOVARI INTERNO	A	8,2	7,9	↓	7,7	7,6	↓	8,7	8,2	↓
SCARDOVARI MARE	A	8,7	8,3	↓	7,9	7,4	↓	9,4	9,2	↓
VALLONA	A	7,9	7,4	↓	7,1	6,5	↓	8,8	8,0	↓
CANARIN	A	8,6	8,3	↓	7,7	6,9	↓	9,5	9,3	↓
BARBAMARCO	A	8,0	8,0	→	7,2	6,6	↓	8,9	9,1	↑

<b>pH unità di pH</b>										
	STATO SENSORE	medio			min			max		
DATA	1/3/22	28/2/22	1/3/22		28/2/22	1/3/22		28/2/22	1/3/22	
BASSON	A	8,1	8,2	↑	8,1	8,1	→	8,2	8,2	→
MARINETTA	A	9,0	9,0	→	8,9	8,8	↓	9,0	9,0	→
SCARDOVARI INTERNO	A	8,7	8,7	→	8,7	8,7	→	8,7	8,7	→
SCARDOVARI MARE	A	8,3	8,3	→	8,2	8,2	→	8,5	8,5	→
VALLONA	A	8,4	8,5	↑	8,4	8,4	→	8,5	8,5	→
CANARIN	A	8,2	8,3	↑	8,2	8,2	→	8,3	8,3	→
BARBAMARCO	A	8,6	8,6	→	8,5	8,6	↑	8,7	8,8	↑

- A sonda attiva
- N.A. sonda disattivata
- \*\* collegamento interrotto
- \*\*\* medie dati parziali
- # dato non disponibile-elettrodo di misura in attesa di manutenzione
- @ sonda in manutenzione

<b>SALINITA' ‰</b>										
	STATO SENSORE	medio			min			max		
DATA	1/3/22	28/2/22	1/3/22		28/2/22	1/3/22		28/2/22	1/3/22	
BASSON	A	33,9	30,7	↓	28,5	24,9	↓	39,5	36,0	↓
MARINETTA	A	25,4	28,5	↑	17,6	18,7	↑	34,7	34,7	→
SCARDOVARI INTERNO	A	28,1	28,2	↑	27,8	27,9	↑	28,4	28,3	↓
SCARDOVARI MARE	A	31,6	31,5	↓	28,3	27,2	↓	36,2	35,6	↓
VALLONA	A	23,4	23,0	↓	21,2	21,2	→	27,3	25,5	↓
CANARIN	A	29,5	30,4	↑	25,7	19,8	↓	35,0	38,0	↑
BARBAMARCO	A	27,1	27,5	↑	23,7	20,8	↓	34,0	35,1	↑

<b>OSSIGENO DISCIOLTO mg/L</b>										
	STATO SENSORE	medio			min			max		
DATA	1/3/22	28/2/22	1/3/22		28/2/22	1/3/22		28/2/22	1/3/22	
BASSON	A	9,8	10,1	↑	8,9	9,1	↑	11,0	11,2	↑
MARINETTA	A	10,0	10,0	→	9,0	9,0	→	11,3	11,6	↑
SCARDOVARI INTERNO	A	10,3	10,6	↑	9,7	9,9	↑	11,1	11,4	↑
SCARDOVARI MARE	A	9,3	9,7	↑	8,6	9,1	↑	10,2	11,0	↑
VALLONA	A	9,7	10,2	↑	8,5	9,2	↑	10,6	11,3	↑
CANARIN	A	9,8	10,0	↑	9,0	8,4	↓	10,6	11,5	↑
BARBAMARCO	A	10,1	10,3	↑	9,3	9,0	↓	12,9	12,7	↓

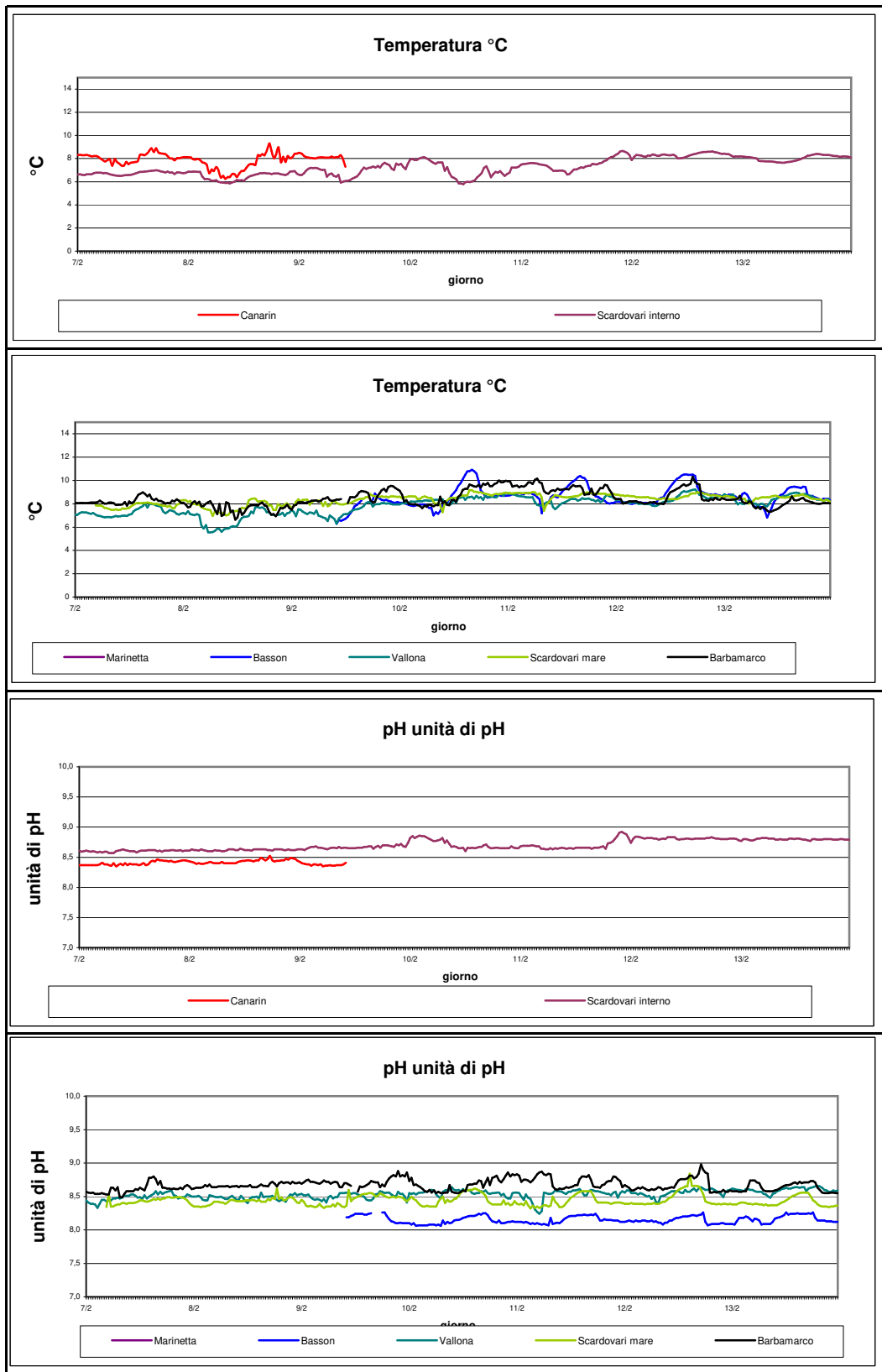
<b>CLOROFILLA ug/L</b>										
	STATO SENSORE	medio			min			max		
DATA	1/3/22	28/2/22	1/3/22		28/2/22	1/3/22		28/2/22	1/3/22	
SCARDOVARI INTERNO	A	4,06	3,17	↓	1,94	1,85	↓	6,14	5,86	↓
SCARDOVARI MARE	A	2,99	2,59	↓	0,81	0,94	↑	36,47	5,45	↓
BARBAMARCO	A	1,06	1,09	↑	0,11	0,24	↑	2,41	1,74	↓

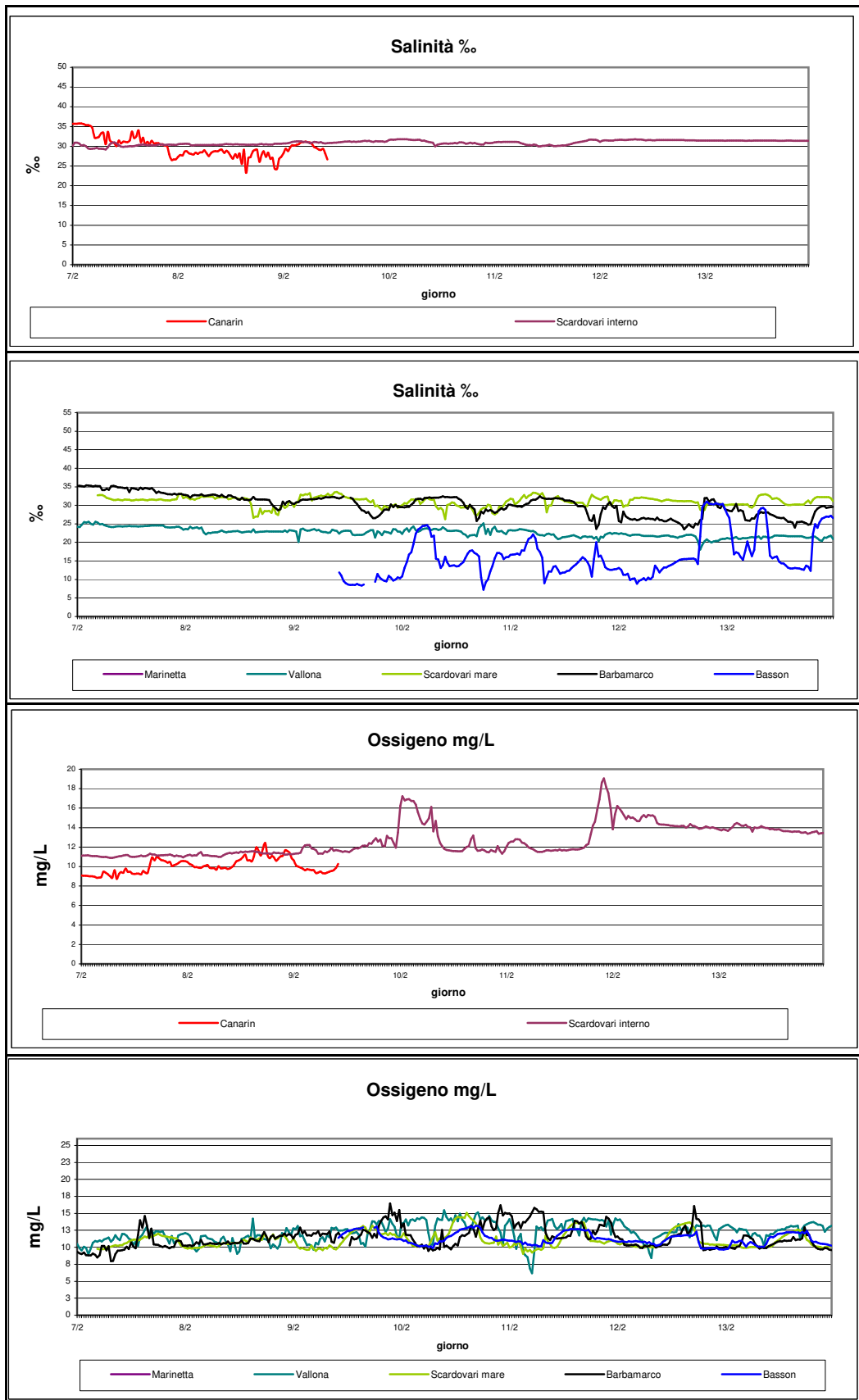


arpav

SEZIONE 2

GRAFICI DEI DATI VALIDATI dal 07/02/2022 al 13/02/2022



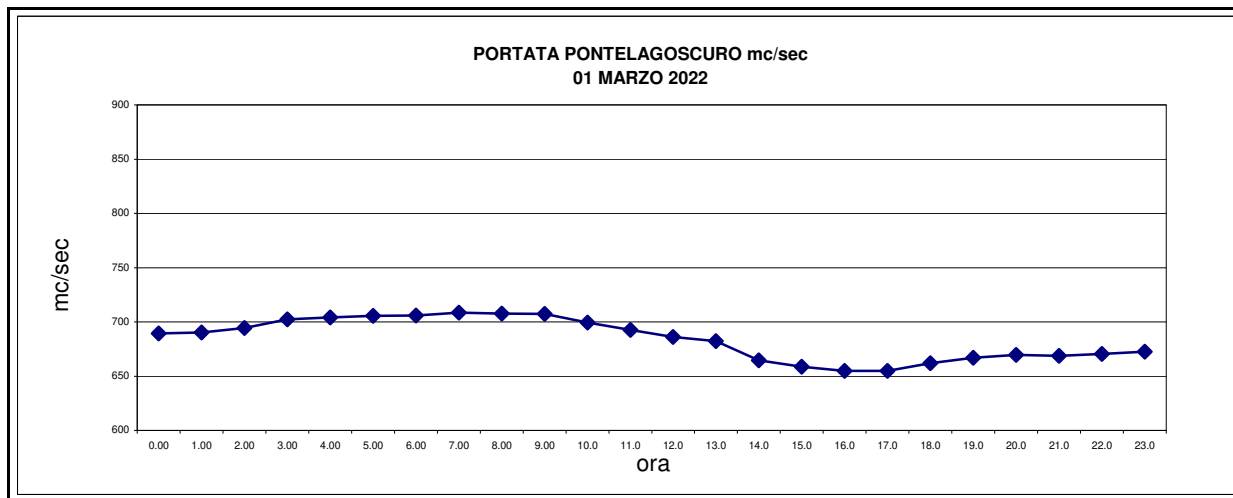




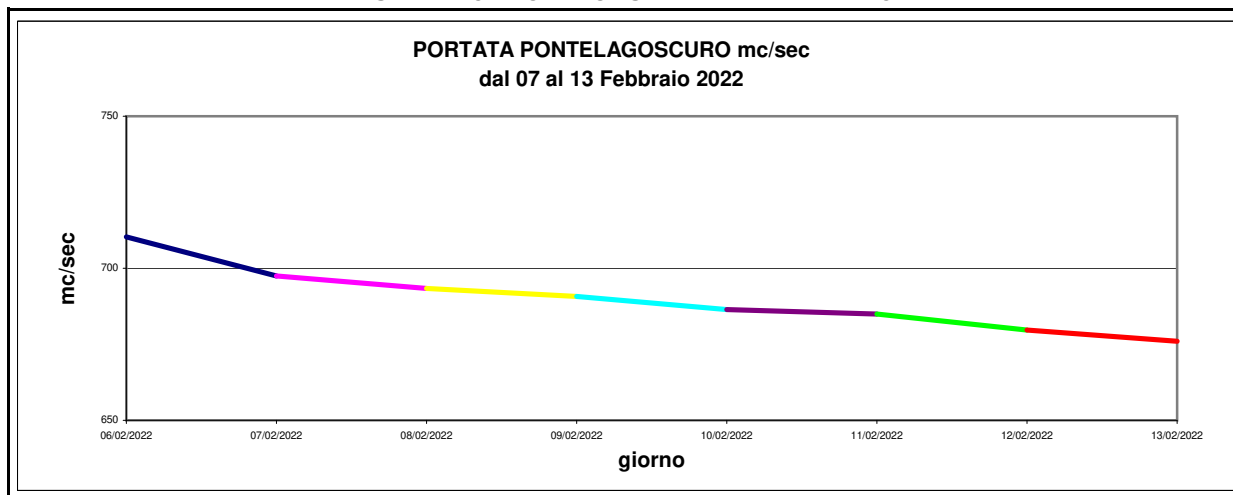
arpav

SEZIONE 3

RAPPRESENTAZIONE GRAFICA GIORNALIERA DELLA PORTATA



RAPPRESENTAZIONE GRAFICA SETTIMANALE DELLA PORTATA



RAPPRESENTAZIONE GRAFICA SETTIMANALE DELLA MAREA

