

# Bollettino BOE DELTA DEL PO

# 63

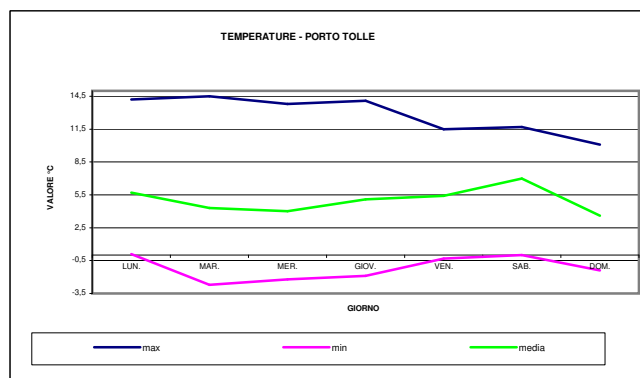
# del 04 Marzo 2022

## SITUAZIONE METEOROLOGICA GENERALE

dal 07/02/2022 al 13/02/2022

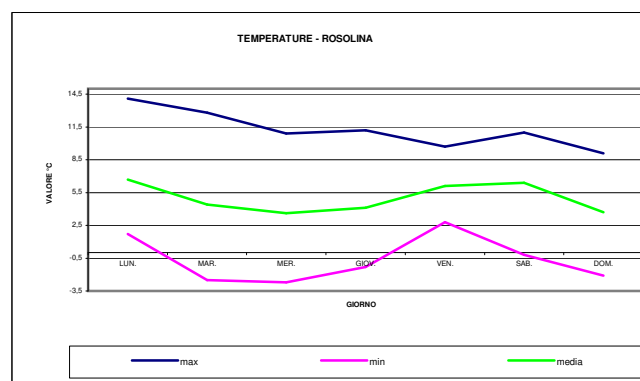
### Porto Tolle

TEMPERATURA	LUN.	MAR.	MER.	GIOV.	VEN.	SAB.	DOM.
max	14,2	14,5	13,8	14,1	11,5	11,7	10,1
min	0,1	-2,7	-2,2	-1,9	-0,3	0,0	-1,4
media	5,7	4,3	4,0	5,1	5,4	7,0	3,6
precipitazioni mm	0,0	0,0	0,0	0,0	0,0	0,2	0,0
condizioni meteo							



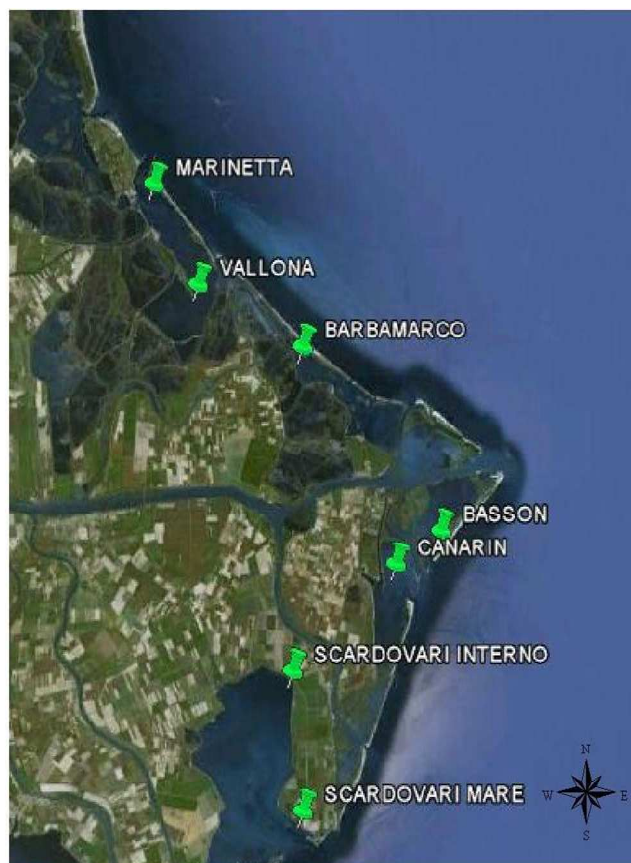
### Rosolina

TEMPERATURA	LUN.	MAR.	MER.	GIOV.	VEN.	SAB.	DOM.
max	14,1	12,8	10,9	11,2	9,7	11,0	9,1
min	1,7	-2,5	-2,7	-1,3	2,8	-0,2	-2,1
media	6,7	4,4	3,6	4,1	6,1	6,4	3,7
precipitazioni mm	0,0	0,0	0,2	0,0	0,0	0,8	0,0
condizioni meteo							



N.D. non disponibile

### Localizzazione delle sonde



Il bollettino è suddiviso in tre sezioni; nella prima sezione sono contenuti i valori medi, minimi e massimi dei dati non validati riferiti al giorno precedente l'emissione del bollettino giornaliero e la tendenza, di ogni singolo valore, rispetto ai dati del giorno prima. Nella seconda sezione sono inseriti i grafici che illustrano il confronto dei singoli parametri tra le varie aree lagunari monitorate. I dati utilizzati per l'elaborazione risultano essere quelli validati e riguardano la settimana di riferimento indicata. Nella terza sezione sono rappresentati: i dati di marea, prodotti dalla Rete mareografica nazionale rilevati presso la stazione di Venezia e di Ravenna e i dati medi di portata rilevati presso la stazione ARPA dell'Emilia Romagna di Pontelagoscuro.



**SEZIONE 1**

**MEDIE DEI DATI IN ATTESA DI VALIDAZIONE E ANDAMENTO RISPETTO AL VALORE DEL GIORNO PRECEDENTE**

<b>TEMPERATURA °C</b>										
	STATO SENSORE	medio			min			max		
DATA	3/3/22	2/3/22	3/3/22		2/3/22	3/3/22		2/3/22	3/3/22	
BASSON	A	8,7	9,6	↑	6,4	8,3	↑	9,8	11,1	↑
MARINETTA	A	8,5	9,0	↑	7,4	8,4	↑	9,4	9,9	↑
SCARDOVARI INTERNO	A	7,4	8,3	↑	6,8	7,6	↑	8,0	9,2	↑
SCARDOVARI MARE	A	8,6	9,4	↑	7,2	8,7	↑	9,4	9,9	↑
VALLONA	A	7,7	8,7	↑	6,4	8,0	↑	8,5	9,2	↑
CANARIN	A	9,0	9,6	↑	7,2	8,7	↑	10,0	10,7	↑
BARBAMARCO	A	9,0	8,9	↓	8,3	7,9	↓	9,6	10,3	↑

<b>pH unità di pH</b>										
	STATO SENSORE	medio			min			max		
DATA	3/3/22	2/3/22	3/3/22		2/3/22	3/3/22		2/3/22	3/3/22	
BASSON	A	8,2	8,2	→	8,1	8,1	→	8,2	8,3	↑
MARINETTA	A	9,0	9,0	→	8,8	8,9	↑	9,1	9,1	→
SCARDOVARI INTERNO	A	8,6	8,6	→	8,6	8,6	→	8,7	8,8	↑
SCARDOVARI MARE	A	8,3	8,3	→	8,3	8,3	→	8,4	8,6	↑
VALLONA	A	8,5	8,5	→	8,4	8,4	→	8,5	8,5	→
CANARIN	A	8,3	8,3	→	8,2	8,2	→	8,3	8,3	→
BARBAMARCO	A	8,6	8,6	→	8,5	8,6	↑	8,8	8,9	↑

- A sonda attiva
- N.A. sonda disattivata
- \*\* collegamento interrotto
- \*\*\* medie dati parziali
- # dato non disponibile-elettrodo di misura in attesa di manutenzione
- @ sonda in manutenzione

<b>SALINITA' ‰</b>										
	STATO SENSORE	medio			min			max		
DATA	3/3/22	2/3/22	3/3/22		2/3/22	3/3/22		2/3/22	3/3/22	
BASSON	A	30,8	32,3	↑	19,6	24,1	↑	40,4	38,1	↓
MARINETTA	A	30,3	31,6	↑	18,8	21,3	↑	34,8	34,9	↑
SCARDOVARI INTERNO	A	27,4	28,6	↑	27,3	27,4	↑	27,7	29,5	↑
SCARDOVARI MARE	A	31,0	32,2	↑	0,5	28,2	↑	38,4	36,8	↓
VALLONA	A	23,1	23,9	↑	21,5	22,6	↑	25,0	26,9	↑
CANARIN	A	33,8	31,0	↓	26,7	24,1	↓	37,9	35,7	↓
BARBAMARCO	A	32,8	32,3	↓	27,7	30,3	↑	34,7	35,4	↑

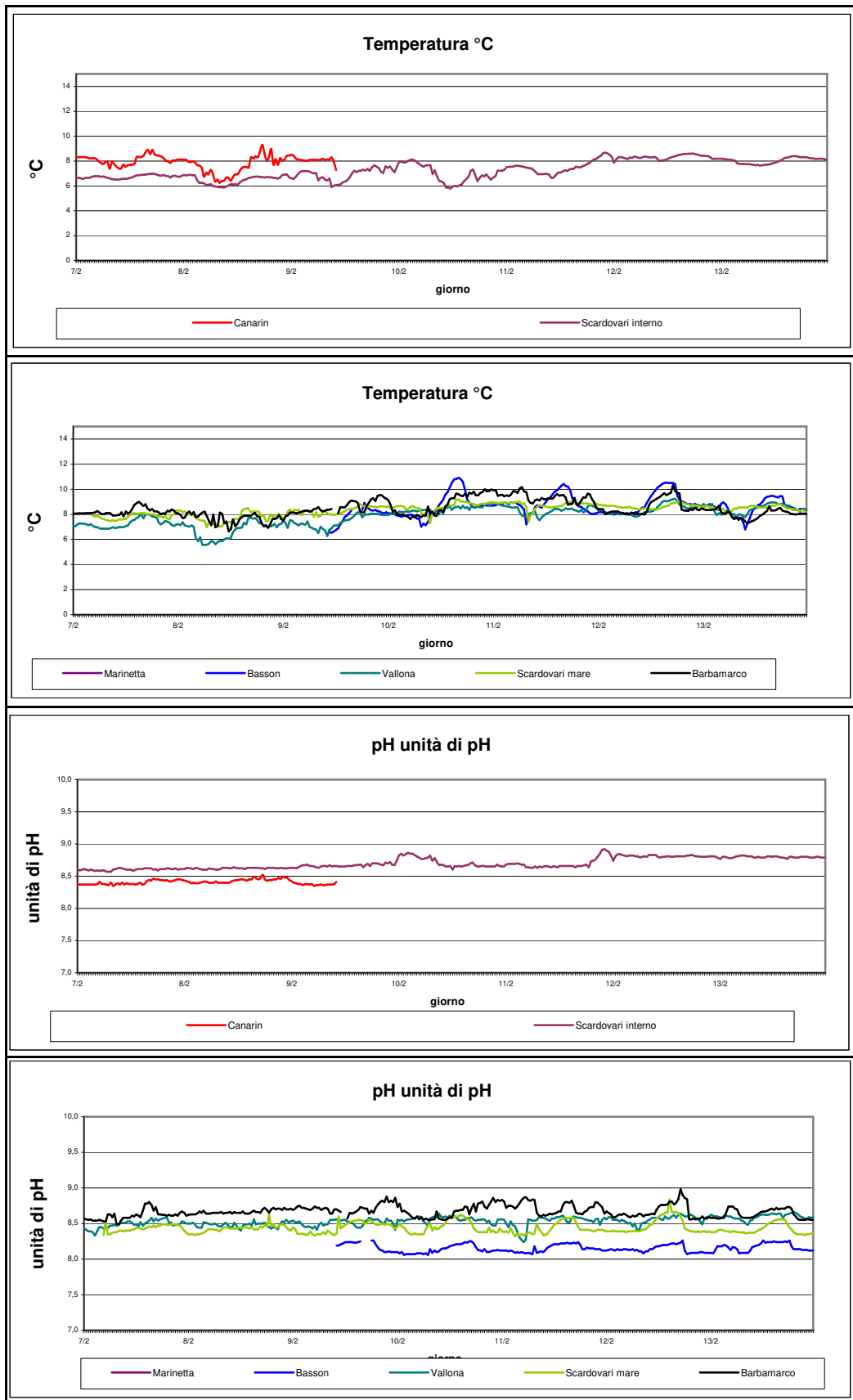
<b>OSSIGENO DISCIOLTO mg/L</b>										
	STATO SENSORE	medio			min			max		
DATA	3/3/22	2/3/22	3/3/22		2/3/22	3/3/22		2/3/22	3/3/22	
BASSON	A	10,2	10,1	↓	8,6	8,8	↑	11,8	11,1	↓
MARINETTA	A	9,8	9,7	↓	8,8	8,9	↑	11,6	11,2	↓
SCARDOVARI INTERNO	A	10,8	11,3	↑	10,6	10,7	↑	11,2	14,2	↑
SCARDOVARI MARE	A	9,9	10,0	↑	8,8	9,1	↑	13,2	11,6	↓
VALLONA	A	10,4	10,4	→	9,2	8,8	↓	11,3	11,1	↓
CANARIN	A	9,6	9,9	↑	8,9	9,1	↑	10,7	11,2	↑
BARBAMARCO	A	10,1	10,6	↑	8,7	9,0	↑	12,6	15,1	↑

<b>CLOROFILLA ug/L</b>										
	STATO SENSORE	medio			min			max		
DATA	3/3/22	2/3/22	3/3/22		2/3/22	3/3/22		2/3/22	3/3/22	
SCARDOVARI INTERNO	A	2,52	2,47	↓	1,61	1,06	↓	4,43	6,46	↑
SCARDOVARI MARE	A	1,72	3,40	↑	0,36	0,36	→	7,25	17,62	↑
BARBAMARCO	A	1,54	1,04	↓	0,09	0,01	↓	7,18	2,42	↓



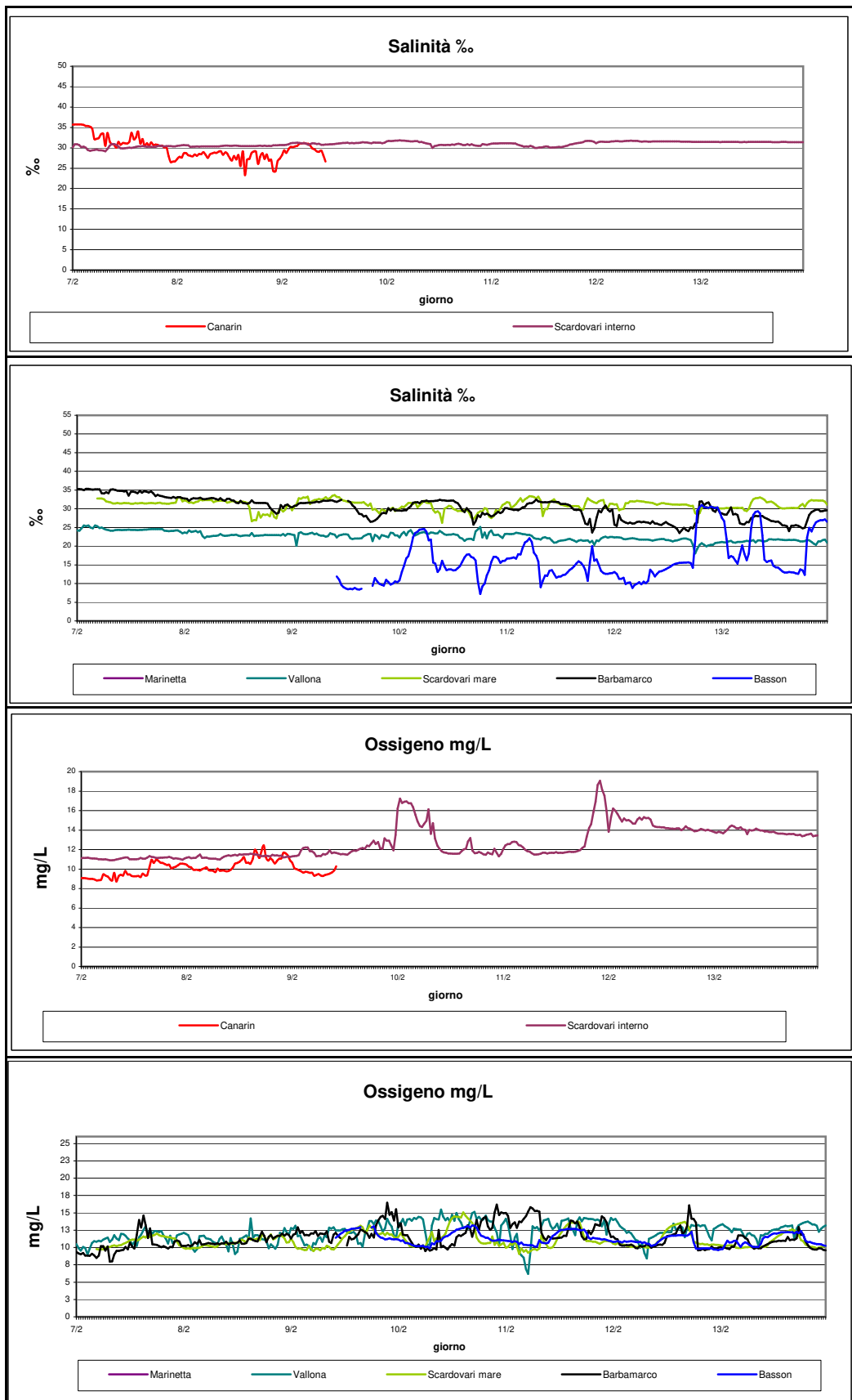
SEZIONE 2

GRAFICI DEI DATI VALIDATI dal 07/02/2022 al 13/02/2022



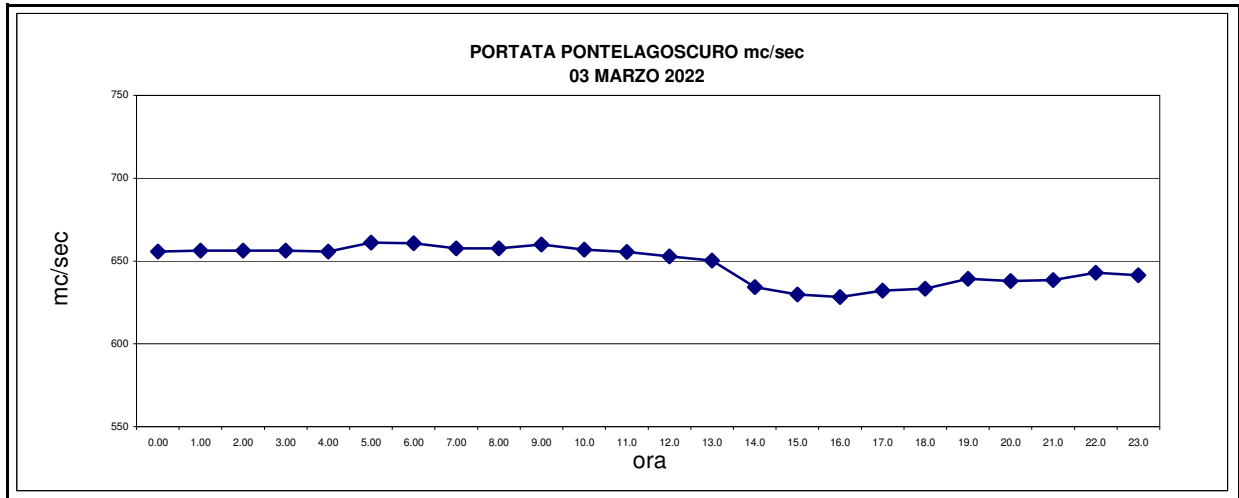


arpav

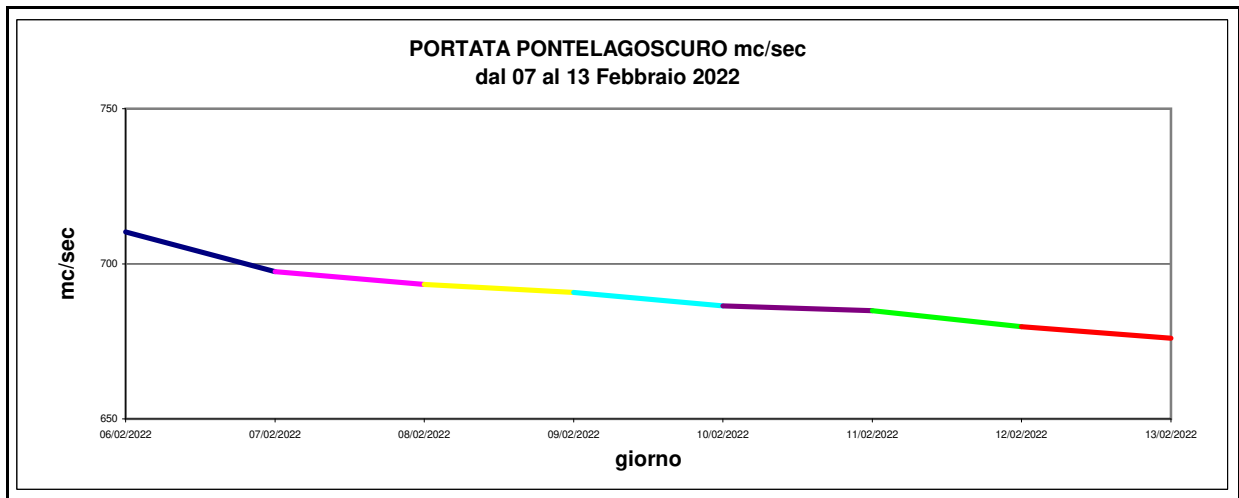


**SEZIONE 3**

RAPPRESENTAZIONE GRAFICA GIORNALIERA DELLA PORTATA



RAPPRESENTAZIONE GRAFICA SETTIMANALE DELLA PORTATA



RAPPRESENTAZIONE GRAFICA SETTIMANALE DELLA MAREA

