

# Bollettino BOE DELTA DEL PO

# 73

# del 14 Marzo 2022

## SITUAZIONE METEOROLOGICA GENERALE

dal

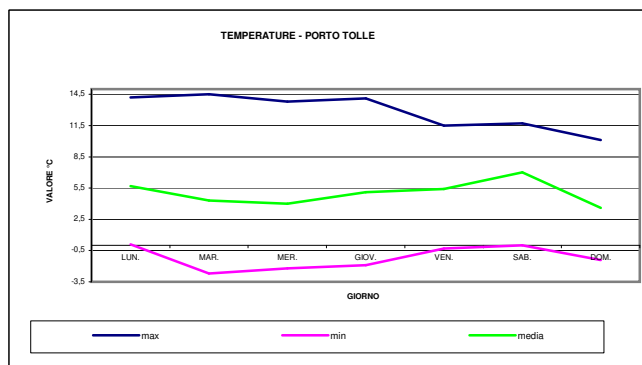
07/02/2022

al

13/02/2022

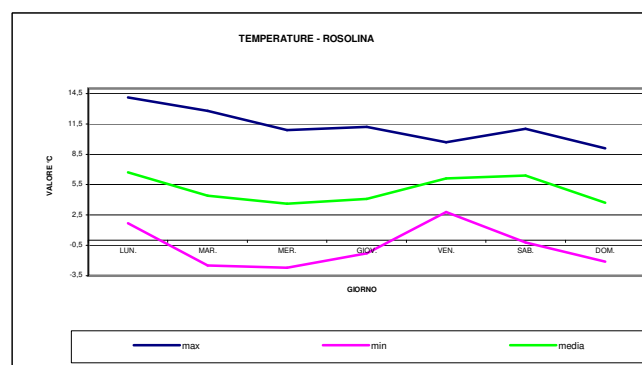
### Porto Tolle

TEMPERATURA	LUN.	MAR.	MER.	GIOV.	VEN.	SAB.	DOM.
max	14,2	14,5	13,8	14,1	11,5	11,7	10,1
min	0,1	-2,7	-2,2	-1,9	-0,3	0,0	-1,4
media	5,7	4,3	4,0	5,1	5,4	7,0	3,6
precipitazioni mm	0,0	0,0	0,0	0,0	0,0	0,2	0,0
condizioni meteo							



### Rosolina

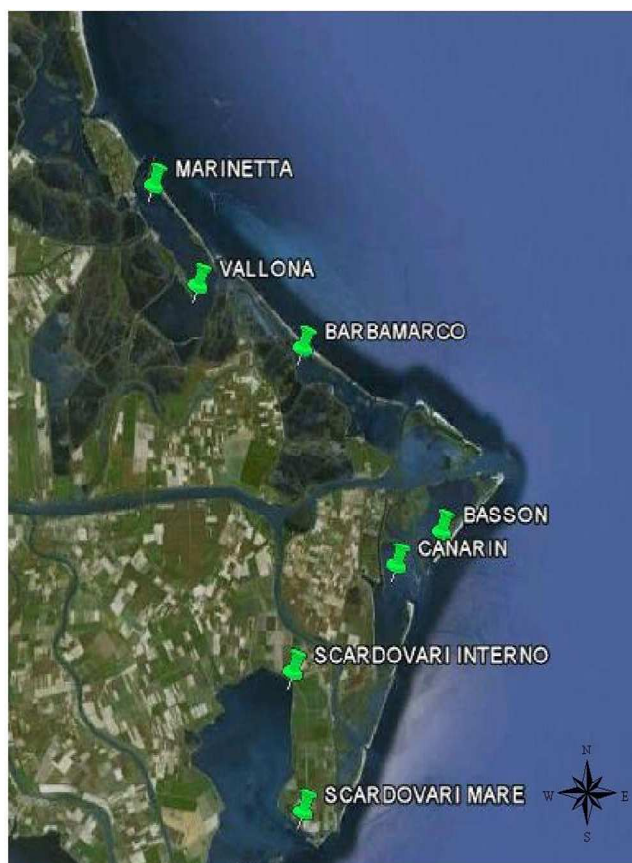
TEMPERATURA	LUN.	MAR.	MER.	GIOV.	VEN.	SAB.	DOM.
max	14,1	12,8	10,9	11,2	9,7	11,0	9,1
min	1,7	-2,5	-2,7	-1,3	2,8	-0,2	-2,1
media	6,7	4,4	3,6	4,1	6,1	6,4	3,7
precipitazioni mm	0,0	0,0	0,2	0,0	0,0	0,8	0,0
condizioni meteo							



N.D. non disponibile

Il bollettino è suddiviso in tre sezioni; nella prima sezione sono contenuti i valori medi, minimi e massimi dei dati non validati riferiti al giorno precedente l'emissione del bollettino giornaliero e la tendenza, di ogni singolo valore, rispetto ai dati del giorno prima. Nella seconda sezione sono inseriti i grafici che illustrano il confronto dei singoli parametri tra le varie aree lagunari monitorate. I dati utilizzati per l'elaborazione risultano essere quelli validati e riguardano la settimana di riferimento indicata. Nella terza sezione sono rappresentati: i dati di marea, prodotti dalla Rete mareografica nazionale rilevati presso la stazione di Venezia e di Ravenna e i dati medi di portata rilevati presso la stazione ARPA dell'Emilia Romagna di Pontelagoscuro.

### Localizzazione delle sonde



**SEZIONE 1**      **MEDIE DEI DATI IN ATTESA DI VALIDAZIONE E ANDAMENTO RISPETTO AL VALORE DEL GIORNO PRECEDENTE**

<b>TEMPERATURA °C</b>										
	STATO SENSORE	medio			min			max		
DATA	13/3/22	12/3/22	13/3/22		12/3/22	13/3/22		12/3/22	13/3/22	
BASSON	A	9,4	9,4	→	7,7	6,8	↓	11,4	12,1	↑
MARINETTA	A	9,2	9,3	↑	8,1	7,6	↓	10,9	11,0	↑
SCARDOVARI INTERNO	A	9,2	9,5	↑	8,7	8,9	↑	9,7	10,0	↑
SCARDOVARI MARE	A	9,1	9,4	↑	7,3	8,2	↑	10,6	10,7	↑
VALLONA	A	9,4	9,9	↑	8,4	8,4	→	10,9	11,1	↑
CANARIN	A	9,8	10,2	↑	8,5	9,3	↑	11,5	12,0	↑
BARBAMARCO	A	9,8	10,0	↑	8,2	8,8	↑	11,6	12,3	↑

<b>pH unità di pH</b>										
	STATO SENSORE	medio			min			max		
DATA	13/3/22	12/3/22	13/3/22		12/3/22	13/3/22		12/3/22	13/3/22	
BASSON	A	8,3	8,3	→	8,2	8,2	→	8,5	8,4	↓
MARINETTA	A	9,1	9,1	→	8,8	8,9	↑	9,2	9,2	→
SCARDOVARI INTERNO	A	8,6	8,7	↑	8,6	8,7	↑	8,7	8,7	→
SCARDOVARI MARE	A	8,4	8,4	→	8,3	8,3	→	8,7	8,6	↓
VALLONA	A	8,6	8,6	→	8,5	8,5	→	8,7	8,7	→
CANARIN	A	8,3	8,4	↑	8,2	8,2	→	8,5	8,5	→
BARBAMARCO	A	8,8	8,7	↓	8,6	8,5	↓	9,0	9,0	→

- A      sonda attiva
- N.A.    sonda disattivata
- \*\*      collegamento interrotto
- \*\*\*    medie dati parziali
- #      dato non disponibile-elettrodo di misura in attesa di manutenzione
- @      sonda in manutenzione

<b>SALINITA' ‰</b>										
	STATO SENSORE	medio			min			max		
DATA	13/3/22	12/3/22	13/3/22		12/3/22	13/3/22		12/3/22	13/3/22	
BASSON	A	22,8	20,6	↓	16,9	12,8	↓	29,1	29,4	↑
MARINETTA	A	26,7	26,2	↓	19,3	19,1	↓	37,5	33,2	↓
SCARDOVARI INTERNO	A	30,4	30,5	↑	30,4	30,4	→	30,5	30,5	→
SCARDOVARI MARE	A	29,4	29,7	↑	26,7	27,5	↑	30,9	31,1	↑
VALLONA	A	23,9	23,7	↓	23,1	22,5	↓	25,8	24,7	↓
CANARIN	A	24,5	23,5	↓	14,4	15,5	↑	29,6	28,1	↓
BARBAMARCO	A	28,3	29,5	↑	25,0	23,4	↓	34,2	34,0	↓

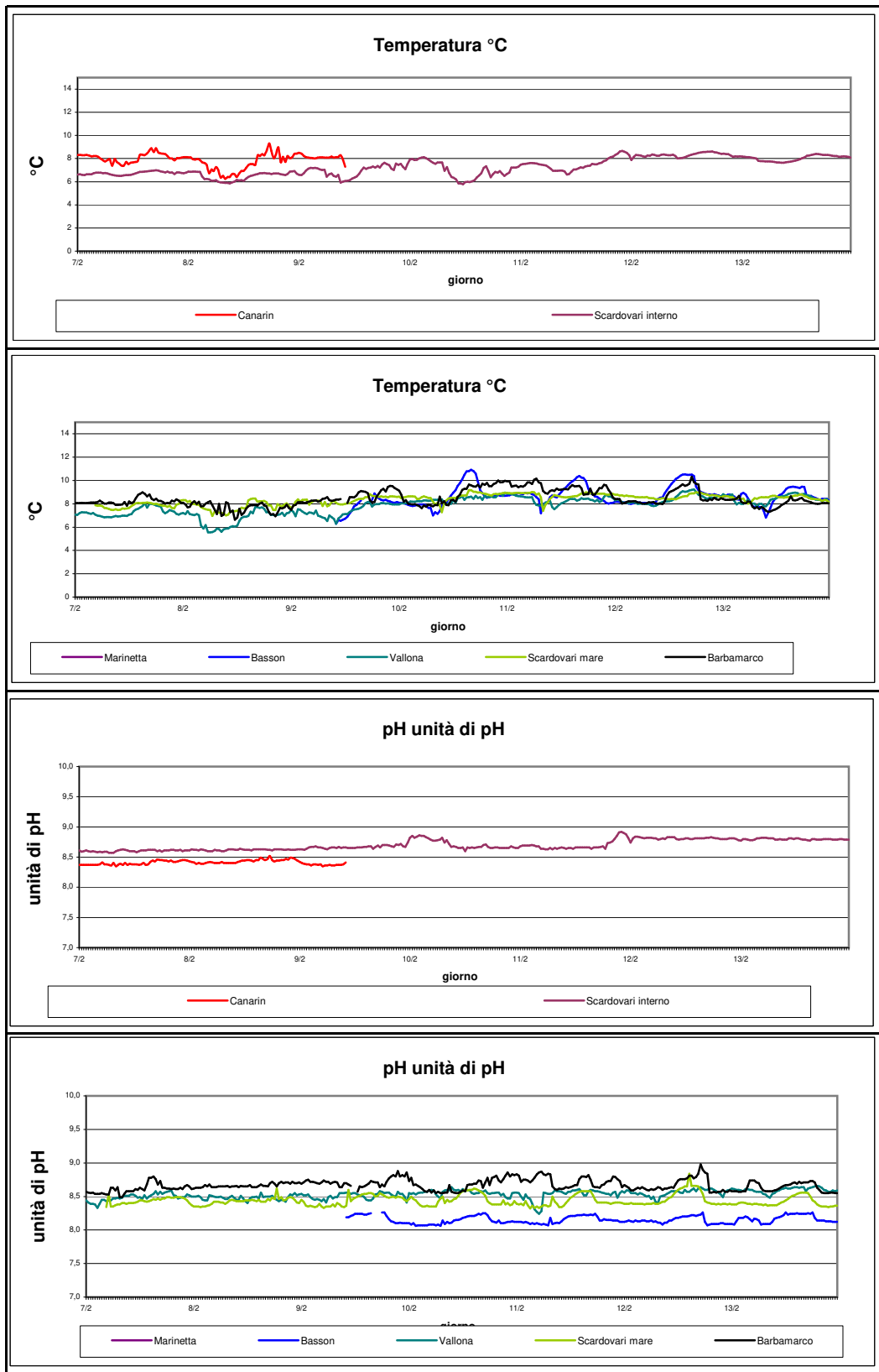
<b>OSSIGENO DISCIOLTO mg/L</b>										
	STATO SENSORE	medio			min			max		
DATA	13/3/22	12/3/22	13/3/22		12/3/22	13/3/22		12/3/22	13/3/22	
BASSON	A	10,2	10,9	↑	8,3	9,5	↑	12,5	12,5	→
MARINETTA	A	10,3	10,4	↑	7,4	8,3	↑	13,7	13,4	↓
SCARDOVARI INTERNO	A	11,8	12,1	↑	8,8	10,8	↑	13,1	12,8	↓
SCARDOVARI MARE	A	10,6	10,5	↓	9,6	9,1	↓	12,3	12,4	↑
VALLONA	A	10,9	11,6	↑	9,0	8,0	↓	12,9	13,0	↑
CANARIN	A	10,0	10,5	↑	8,5	8,6	↑	12,0	12,3	↑
BARBAMARCO	A	11,7	10,5	↓	8,1	6,5	↓	16,9	17,3	↑

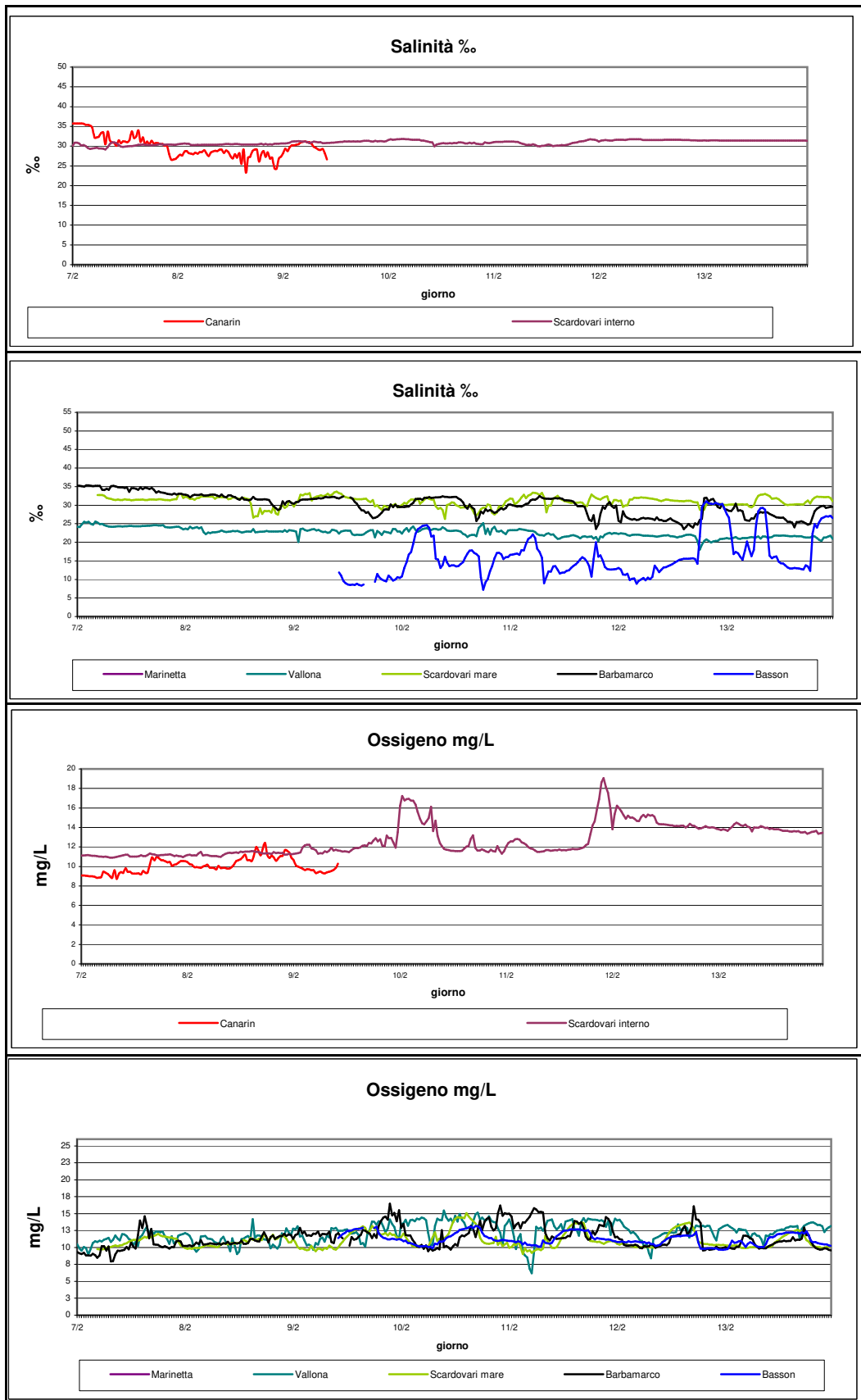
<b>CLOROFILLA ug/L</b>										
	STATO SENSORE	medio			min			max		
DATA	13/3/22	12/3/22	13/3/22		12/3/22	13/3/22		12/3/22	13/3/22	
SCARDOVARI INTERNO	A	1,43	1,38	↓	0,78	0,48	↓	2,63	2,39	↓
SCARDOVARI MARE	A	2,26	1,86	↓	0,37	0,21	↓	6,01	6,16	↑
BARBAMARCO	A	1,29	1,58	↑	0,12	0,11	↓	4,34	5,22	↑



SEZIONE 2

GRAFICI DEI DATI VALIDATI dal 07/02/2022 al 13/02/2022

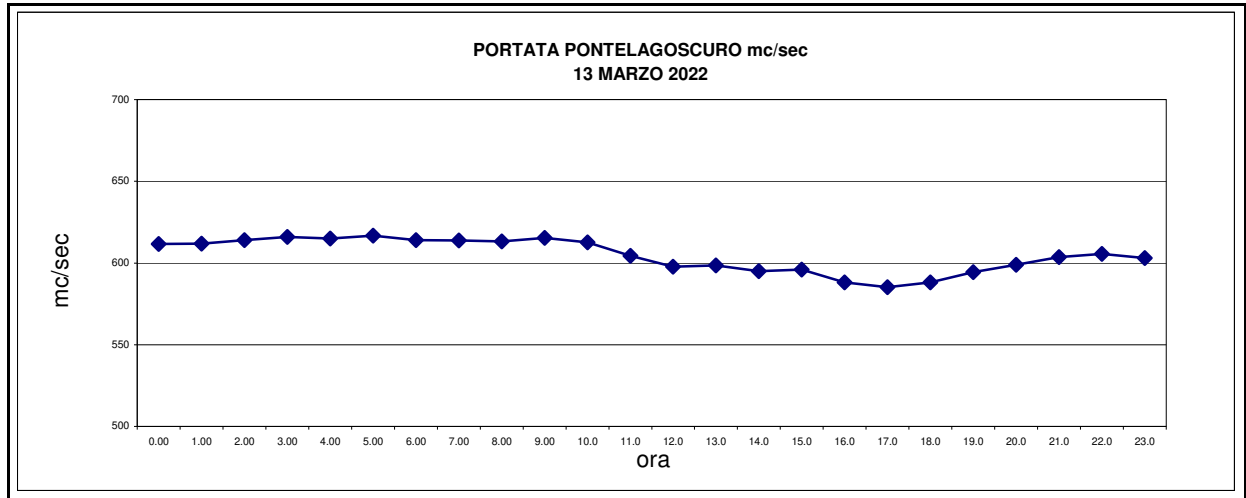




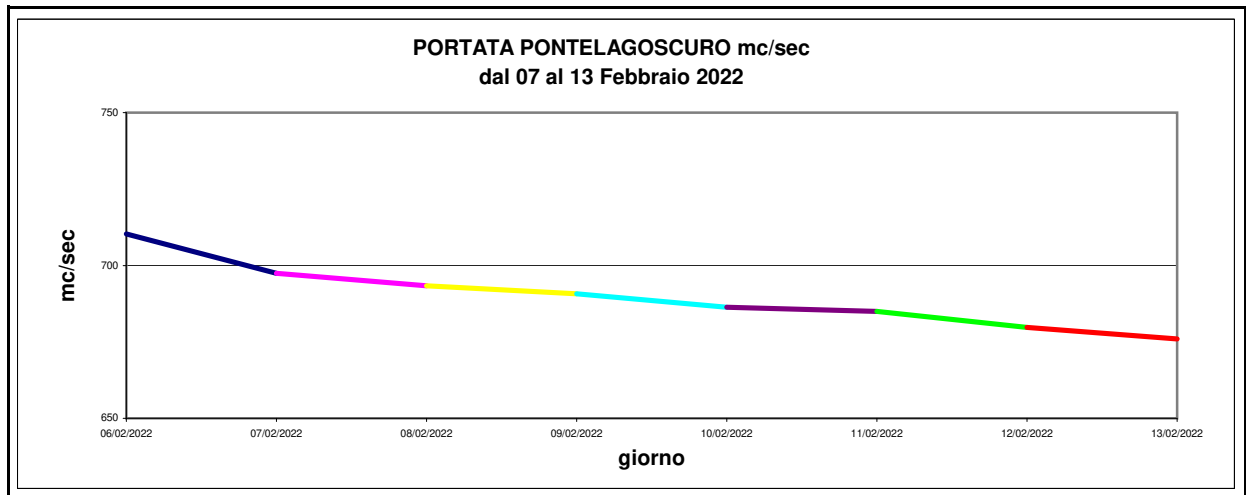


SEZIONE 3

RAPPRESENTAZIONE GRAFICA GIORNALIERA DELLA PORTATA



RAPPRESENTAZIONE GRAFICA SETTIMANALE DELLA PORTATA



RAPPRESENTAZIONE GRAFICA SETTIMANALE DELLA MAREA

