

# Bollettino BOE DELTA DEL PO

# 75

# del 16 Marzo 2022

## SITUAZIONE METEOROLOGICA GENERALE

dal

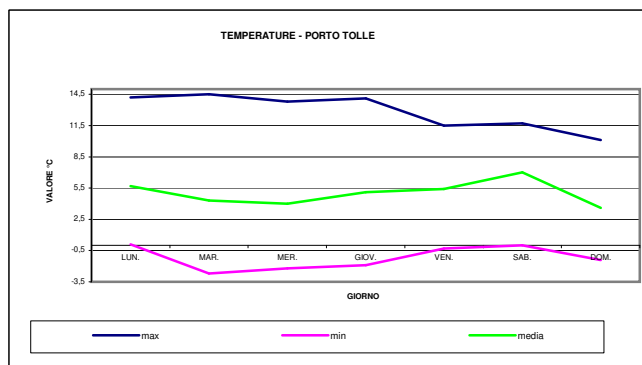
07/02/2022

al

13/02/2022

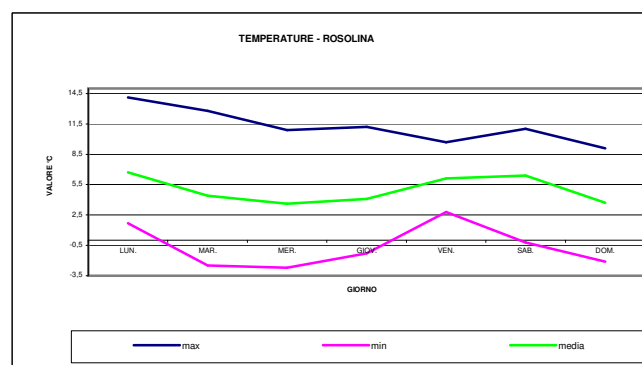
### Porto Tolle

TEMPERATURA	LUN.	MAR.	MER.	GIOV.	VEN.	SAB.	DOM.
max	14,2	14,5	13,8	14,1	11,5	11,7	10,1
min	0,1	-2,7	-2,2	-1,9	-0,3	0,0	-1,4
media	5,7	4,3	4,0	5,1	5,4	7,0	3,6
precipitazioni mm	0,0	0,0	0,0	0,0	0,0	0,2	0,0
condizioni meteo							



### Rosolina

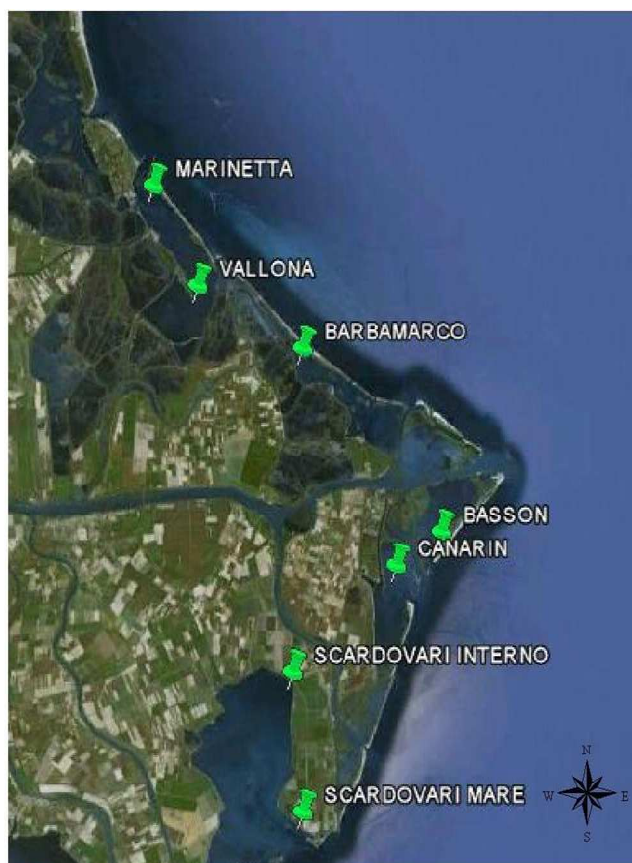
TEMPERATURA	LUN.	MAR.	MER.	GIOV.	VEN.	SAB.	DOM.
max	14,1	12,8	10,9	11,2	9,7	11,0	9,1
min	1,7	-2,5	-2,7	-1,3	2,8	-0,2	-2,1
media	6,7	4,4	3,6	4,1	6,1	6,4	3,7
precipitazioni mm	0,0	0,0	0,2	0,0	0,0	0,8	0,0
condizioni meteo							



N.D. non disponibile

Il bollettino è suddiviso in tre sezioni; nella prima sezione sono contenuti i valori medi, minimi e massimi dei dati non validati riferiti al giorno precedente l'emissione del bollettino giornaliero e la tendenza, di ogni singolo valore, rispetto ai dati del giorno prima. Nella seconda sezione sono inseriti i grafici che illustrano il confronto dei singoli parametri tra le varie aree lagunari monitorate. I dati utilizzati per l'elaborazione risultano essere quelli validati e riguardano la settimana di riferimento indicata. Nella terza sezione sono rappresentati: i dati di marea, prodotti dalla Rete mareografica nazionale rilevati presso la stazione di Venezia e di Ravenna e i dati medi di portata rilevati presso la stazione ARPA dell'Emilia Romagna di Pontelagoscuro.

### Localizzazione delle sonde



**SEZIONE 1**      **MEDIE DEI DATI IN ATTESA DI VALIDAZIONE E ANDAMENTO RISPETTO AL VALORE DEL GIORNO PRECEDENTE**

<b>TEMPERATURA °C</b>										
	STATO SENSORE	medio			min			max		
DATA	15/3/22	14/3/22	15/3/22		14/3/22	15/3/22		14/3/22	15/3/22	
BASSON	A	10,5	10,9	↑	8,9	9,4	↑	13,0	12,7	↓
MARINETTA	A	9,7	9,9	↑	8,9	9,2	↑	11,8	11,1	↓
SCARDOVARI INTERNO	A	9,9	10,6	↑	9,4	10,1	↑	10,6	11,1	↑
SCARDOVARI MARE	A	10,1	10,5	↑	9,2	9,7	↑	11,6	11,7	↑
VALLONA	A	10,6	11,1	↑	9,7	10,4	↑	11,9	11,9	→
CANARIN	A	10,4	10,8	↑	9,1	9,6	↑	12,6	12,7	↑
BARBAMARCO	A	9,7	10,7	↑	7,9	9,8	↑	11,0	12,4	↑

<b>pH unità di pH</b>										
	STATO SENSORE	medio			min			max		
DATA	15/3/22	14/3/22	15/3/22		14/3/22	15/3/22		14/3/22	15/3/22	
BASSON	A	8,3	8,3	→	8,2	8,2	→	8,4	8,4	→
MARINETTA	A	9,1	9,1	→	8,9	8,8	↓	9,2	9,2	→
SCARDOVARI INTERNO	A	8,7	8,7	→	8,6	8,7	↑	8,7	8,8	↑
SCARDOVARI MARE	A	8,4	8,4	→	8,3	8,3	→	8,6	8,5	↓
VALLONA	A	8,6	8,6	→	8,5	8,5	→	8,7	8,7	→
CANARIN	A	8,4	8,4	→	8,3	8,3	→	8,5	8,5	→
BARBAMARCO	A	8,7	8,7	→	8,6	8,5	↓	8,9	8,9	→

- A      sonda attiva
- N.A.   sonda disattivata
- \*\*     collegamento interrotto
- \*\*\*   medie dati parziali
- #      dato non disponibile-elettrodo di misura in attesa di manutenzione
- @     sonda in manutenzione

<b>SALINITA' ‰</b>										
	STATO SENSORE	medio			min			max		
DATA	15/3/22	14/3/22	15/3/22		14/3/22	15/3/22		14/3/22	15/3/22	
BASSON	A	22,3	23,9	↑	17,6	14,1	↓	29,9	34,1	↑
MARINETTA	A	26,8	29,7	↑	20,2	21,5	↑	33,1	35,3	↑
SCARDOVARI INTERNO	A	30,5	30,5	→	30,5	30,5	→	30,5	30,5	→
SCARDOVARI MARE	A	29,9	31,1	↑	27,0	28,8	↑	30,8	34,2	↑
VALLONA	A	23,4	23,6	↑	22,0	22,9	↑	24,2	24,8	↑
CANARIN	A	22,0	23,8	↑	9,7	9,0	↓	28,7	34,0	↑
BARBAMARCO	A	25,4	31,2	↑	20,1	23,8	↑	33,7	35,1	↑

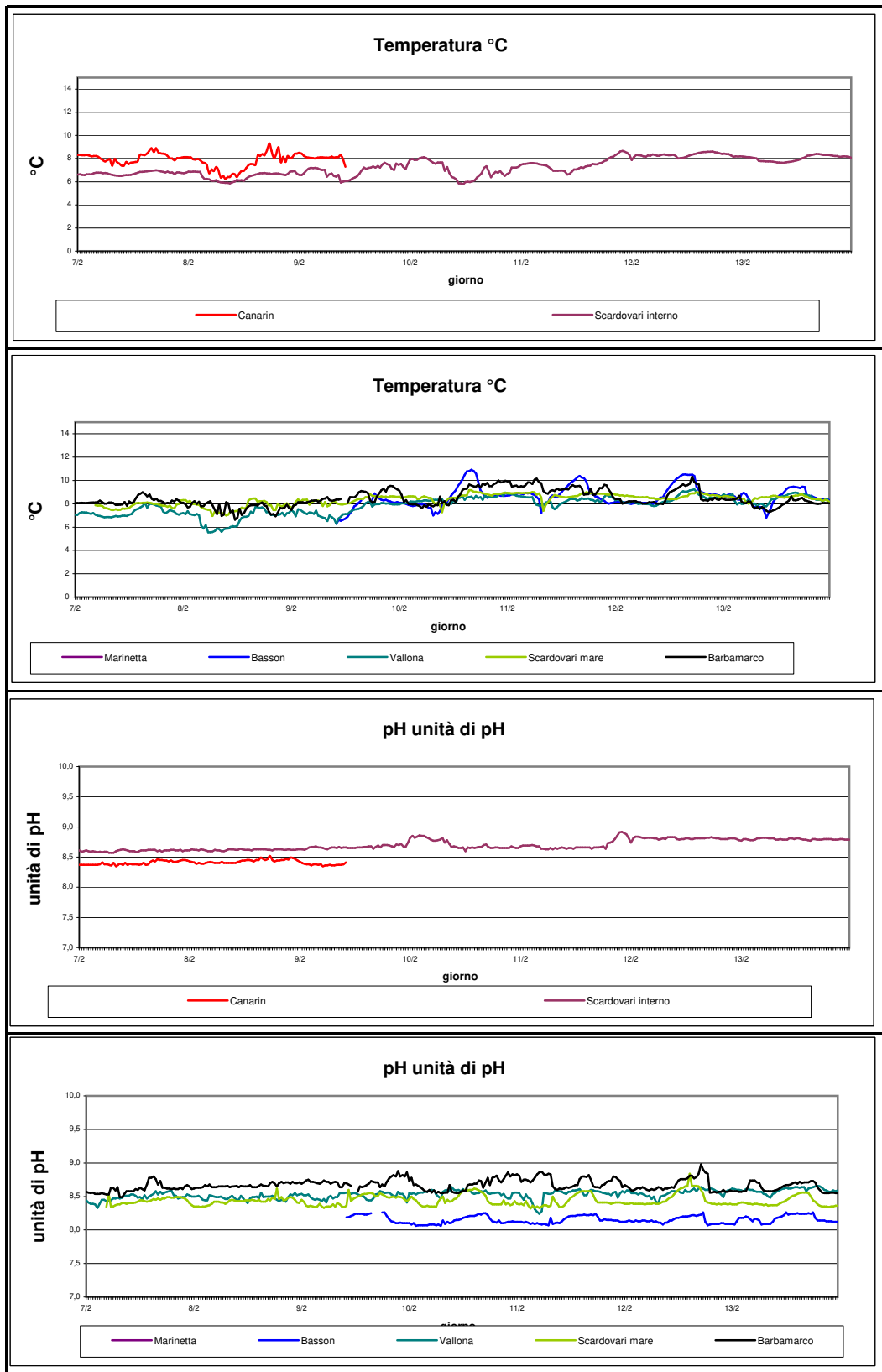
<b>OSSIGENO DISCIOLTO mg/L</b>										
	STATO SENSORE	medio			min			max		
DATA	15/3/22	14/3/22	15/3/22		14/3/22	15/3/22		14/3/22	15/3/22	
BASSON	A	10,6	10,5	↓	9,4	9,5	↑	11,8	11,9	↑
MARINETTA	A	10,6	10,2	↓	8,8	9,0	↑	12,8	11,8	↓
SCARDOVARI INTERNO	A	12,1	12,6	↑	10,7	9,0	↓	13,2	13,7	↑
SCARDOVARI MARE	A	10,7	10,7	→	9,4	9,4	→	12,9	12,4	↓
VALLONA	A	11,7	10,9	↓	9,6	8,7	↓	13,0	11,8	↓
CANARIN	A	10,7	10,9	↑	9,3	10,0	↑	12,3	12,6	↑
BARBAMARCO	A	10,8	9,8	↓	8,6	6,1	↓	12,8	13,7	↑

<b>CLOROFILLA ug/L</b>										
	STATO SENSORE	medio			min			max		
DATA	15/3/22	14/3/22	15/3/22		14/3/22	15/3/22		14/3/22	15/3/22	
SCARDOVARI INTERNO	A	1,27	1,15	↓	0,61	0,48	↓	2,70	4,04	↑
SCARDOVARI MARE	A	2,07	2,29	↑	0,49	0,35	↓	8,08	9,45	↑
BARBAMARCO	A	1,48	1,41	↓	0,26	0,16	↓	5,81	4,50	↓



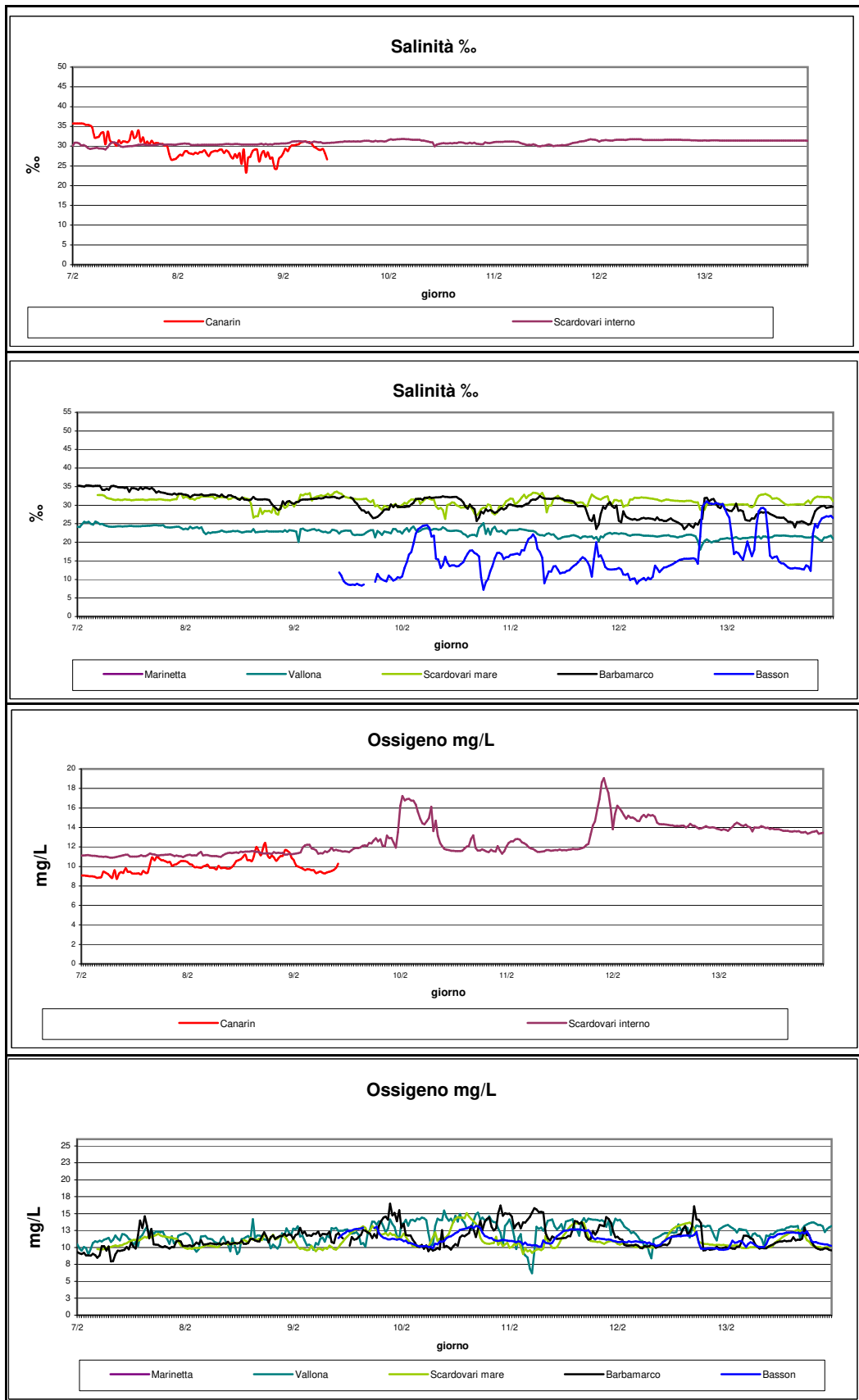
SEZIONE 2

GRAFICI DEI DATI VALIDATI dal 07/02/2022 al 13/02/2022





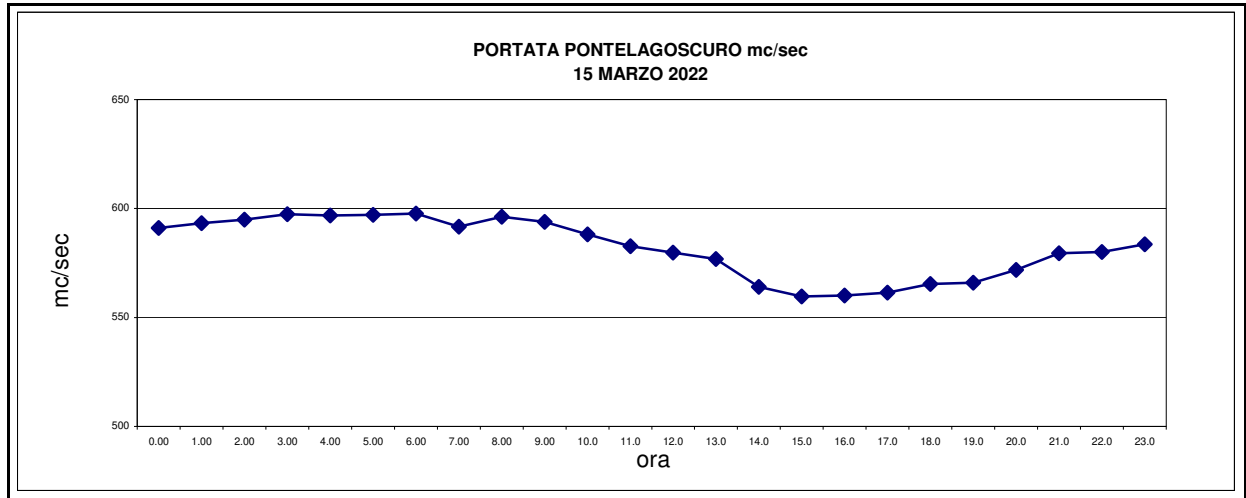
arpav



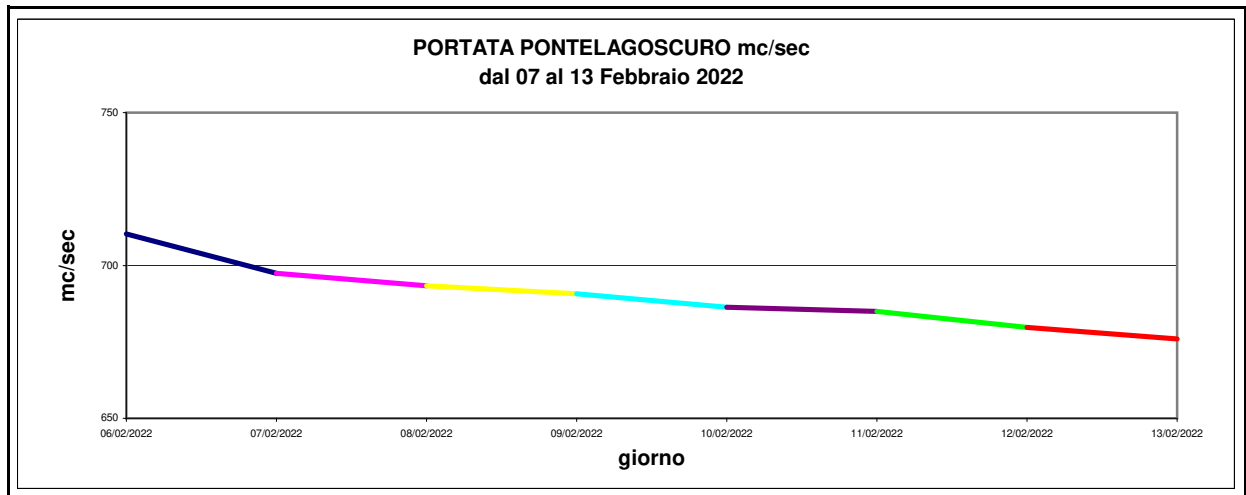


SEZIONE 3

RAPPRESENTAZIONE GRAFICA GIORNALIERA DELLA PORTATA



RAPPRESENTAZIONE GRAFICA SETTIMANALE DELLA PORTATA



RAPPRESENTAZIONE GRAFICA SETTIMANALE DELLA MAREA

