

# Bollettino BOE DELTA DEL PO

# 76

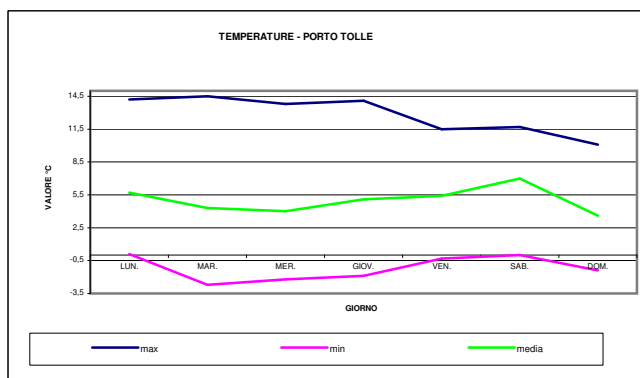
# del 17 Marzo 2022

## SITUAZIONE METEOROLOGICA GENERALE

dal 07/02/2022 al 13/02/2022

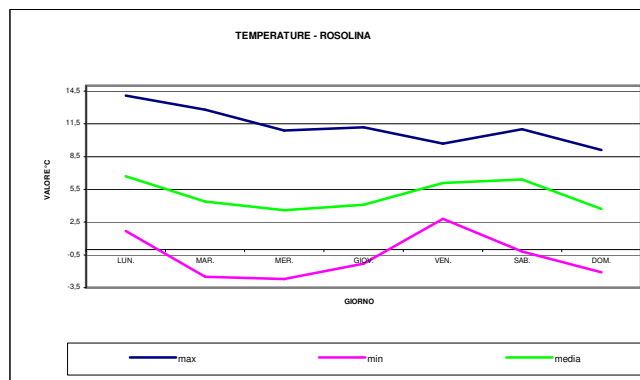
### Porto Tolle

TEMPERATURA	LUN.	MAR.	MER.	GIOV.	VEN.	SAB.	DOM.
max	14,2	14,5	13,8	14,1	11,5	11,7	10,1
min	0,1	-2,7	-2,2	-1,9	-0,3	0,0	-1,4
media	5,7	4,3	4,0	5,1	5,4	7,0	3,6
precipitazioni mm	0,0	0,0	0,0	0,0	0,0	0,2	0,0
condizioni meteo							



### Rosolina

TEMPERATURA	LUN.	MAR.	MER.	GIOV.	VEN.	SAB.	DOM.
max	14,1	12,8	10,9	11,2	9,7	11,0	9,1
min	1,7	-2,5	-2,7	-1,3	2,8	-0,2	-2,1
media	6,7	4,4	3,6	4,1	6,1	6,4	3,7
precipitazioni mm	0,0	0,0	0,2	0,0	0,0	0,8	0,0
condizioni meteo							



N.D. non disponibile

### Localizzazione delle sonde

Il bollettino è suddiviso in tre sezioni; nella prima sezione sono contenuti i valori medi, minimi e massimi dei dati non validati riferiti al giorno precedente l'emissione del bollettino giornaliero e la tendenza, di ogni singolo valore, rispetto ai dati del giorno prima. Nella seconda sezione sono inseriti i grafici che illustrano il confronto dei singoli parametri tra le varie aree lagunari monitorate. I dati utilizzati per l'elaborazione risultano essere quelli validati e riguardano la settimana di riferimento indicata. Nella terza sezione sono rappresentati: i dati di marea, prodotti dalla Rete mareografica nazionale rilevati presso la stazione di Venezia e di Ravenna e i dati medi di portata rilevati presso la stazione ARPA dell'Emilia Romagna di Pontelagoscuro.





arpav

**Dipartimento Regionale Qualità dell'Ambiente**  
**U.O. Qualità del Mare e delle Lagune**  
**www.arpa.veneto.it**

**Bollettino BOE DELTA DEL PO**

**76**

**del 17 Marzo 2022**

**SEZIONE 1**

**MEDIE DEI DATI IN ATTESA DI VALIDAZIONE E ANDAMENTO RISPETTO AL VALORE DEL GIORNO PRECEDENTE**

<b>TEMPERATURA °C</b>										
	STATO SENSORE	medio			min			max		
DATA	16/3/22	15/3/22	16/3/22		15/3/22	16/3/22		15/3/22	16/3/22	
BASSON	A	10,9	10,9	→	9,4	9,7	↑	12,7	12,2	↓
MARINETTA	A	9,9	9,9	→	9,2	9,2	→	11,1	11,1	→
SCARDOVARI INTERNO	A	10,6	10,9	↑	10,1	10,4	↑	11,1	11,4	↑
SCARDOVARI MARE	A	10,5	10,4	↓	9,7	9,8	↑	11,7	11,6	↓
VALLONA	A	11,1	11,1	→	10,4	10,4	→	11,9	12,0	↑
CANARIN	A	10,8	10,8	→	9,6	9,7	↑	12,7	12,4	↓
BARBAMARCO	A	10,7	10,7	→	9,8	9,5	↓	12,4	12,1	↓

<b>pH unità di pH</b>										
	STATO SENSORE	medio			min			max		
DATA	16/3/22	15/3/22	16/3/22		15/3/22	16/3/22		15/3/22	16/3/22	
BASSON	A	8,3	8,2	↓	8,2	8,2	→	8,4	8,3	↓
MARINETTA	A	9,1	9,1	→	8,8	8,9	↑	9,2	9,2	→
SCARDOVARI INTERNO	A	8,7	8,7	→	8,7	8,6	↓	8,8	8,8	→
SCARDOVARI MARE	A	8,4	8,4	→	8,3	8,3	→	8,5	8,5	→
VALLONA	A	8,6	8,6	→	8,5	8,4	↓	8,7	8,7	→
CANARIN	A	8,4	8,3	↓	8,3	8,2	↓	8,5	8,4	↓
BARBAMARCO	A	8,7	8,7	→	8,5	8,5	→	8,9	8,9	→

A sonda attiva

N.A. sonda disattivata

\*\* collegamento interrotto

\*\*\* medie dati parziali

# dato non disponibile-elettrodo di misura in attesa di manutenzione

@ sonda in manutenzione



**Bollettino BOE DELTA DEL PO**

**76**

**del 17 Marzo 2022**

<b>SALINITA' ‰</b>										
	STATO SENSORE	medio			min			max		
DATA	16/3/22	15/3/22	16/3/22	15/3/22	16/3/22	15/3/22	16/3/22	15/3/22	16/3/22	
BASSON	A	23,9	27,3	↑	14,1	17,3	↑	34,1	39,0	↑
MARINETTA	A	29,7	31,6	↑	21,5	22,4	↑	35,3	35,5	↑
SCARDOVARI INTERNO	A	30,5	29,4	↓	30,5	28,8	↓	30,5	30,5	→
SCARDOVARI MARE	A	31,1	32,7	↑	28,8	29,5	↑	34,2	35,9	↑
VALLONA	A	23,6	24,2	↑	22,9	23,1	↑	24,8	26,1	↑
CANARIN	A	23,8	28,4	↑	9,0	11,7	↑	34,0	38,0	↑
BARBAMARCO	A	31,2	33,5	↑	23,8	29,0	↑	35,1	35,3	↑

<b>OSSIGENO DISCIOLTO mg/L</b>										
	STATO SENSORE	medio			min			max		
DATA	16/3/22	15/3/22	16/3/22	15/3/22	16/3/22	15/3/22	16/3/22	15/3/22	16/3/22	
BASSON	A	10,5	10,4	↓	9,5	9,3	↓	11,9	12,0	↑
MARINETTA	A	10,2	9,9	↓	9,0	8,9	↓	11,8	11,5	↓
SCARDOVARI INTERNO	A	12,6	11,9	↓	9,0	10,3	↑	13,7	15,7	↑
SCARDOVARI MARE	A	10,7	10,3	↓	9,4	9,5	↑	12,4	11,8	↓
VALLONA	A	10,9	10,7	↓	8,7	8,1	↓	11,8	11,6	↓
CANARIN	A	10,9	10,6	↓	10,0	8,8	↓	12,6	12,2	↓
BARBAMARCO	A	9,8	10,8	↑	6,1	7,7	↑	13,7	15,6	↑

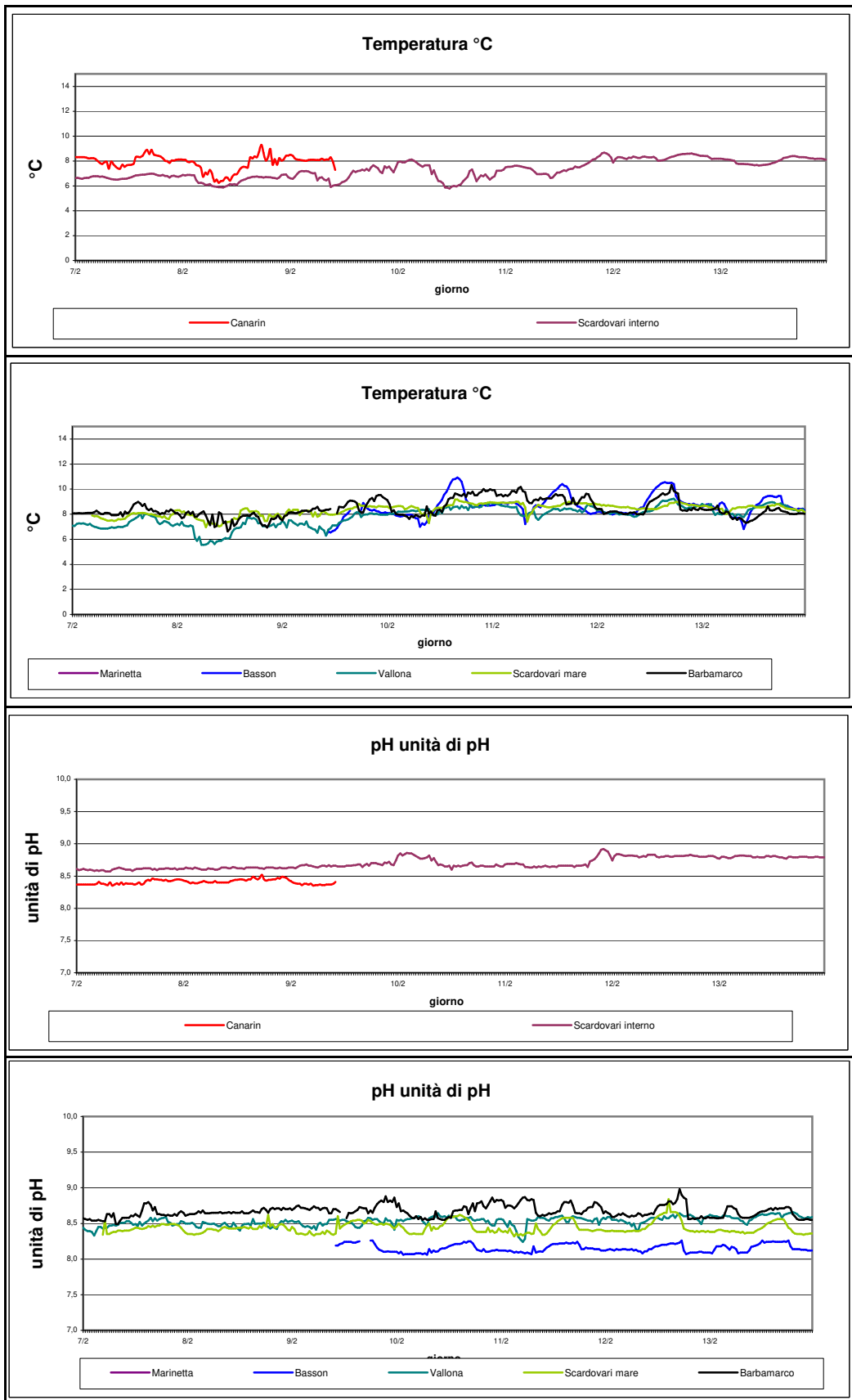
<b>CLOROFILLA ug/L</b>										
	STATO SENSORE	medio			min			max		
DATA	16/3/22	15/3/22	16/3/22	15/3/22	16/3/22	15/3/22	16/3/22	15/3/22	16/3/22	
SCARDOVARI INTERNO	A	1,15	1,92	↑	0,48	0,70	↑	4,04	4,44	↑
SCARDOVARI MARE	A	2,29	8,18	↑	0,35	0,43	↑	9,45	52,76	↑
BARBAMARCO	A	1,41	1,48	↑	0,16	0,28	↑	4,50	5,14	↑



arpav

SEZIONE 2

GRAFICI DEI DATI VALIDATI dal 07/02/2022 al 13/02/2022





arpav

**Dipartimento Regionale Qualità dell'Ambiente**  
**U.O. Qualità del Mare e delle Lagune**  
[www.arpa.veneto.it](http://www.arpa.veneto.it)

**Bollettino BOE DELTA DEL PO**

**76**

**del 17 Marzo 2022**

