



# Bollettino BOE DELTA DEL PO

# 77

# del 18 Marzo 2022

## SITUAZIONE METEOROLOGICA GENERALE

dal

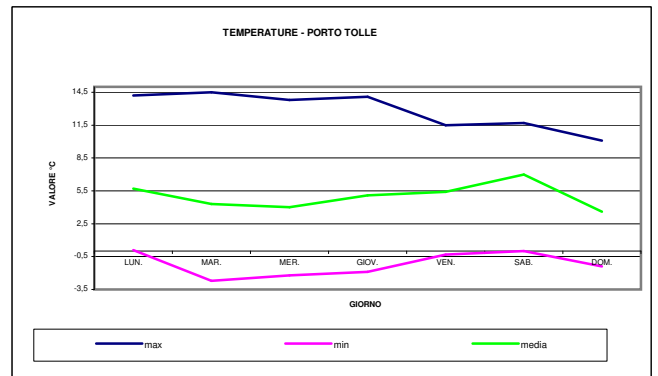
07/02/2022

al

13/02/2022

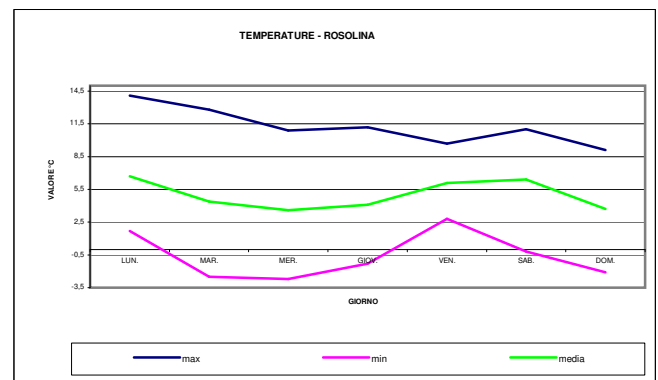
### Porto Tolle

TEMPERATURA	LUN.	MAR.	MER.	GIOV.	VEN.	SAB.	DOM.
max	14,2	14,5	13,8	14,1	11,5	11,7	10,1
min	0,1	-2,7	-2,2	-1,9	-0,3	0,0	-1,4
media	5,7	4,3	4,0	5,1	5,4	7,0	3,6
precipitazioni mm	0,0	0,0	0,0	0,0	0,0	0,2	0,0
condizioni meteo							



### Rosolina

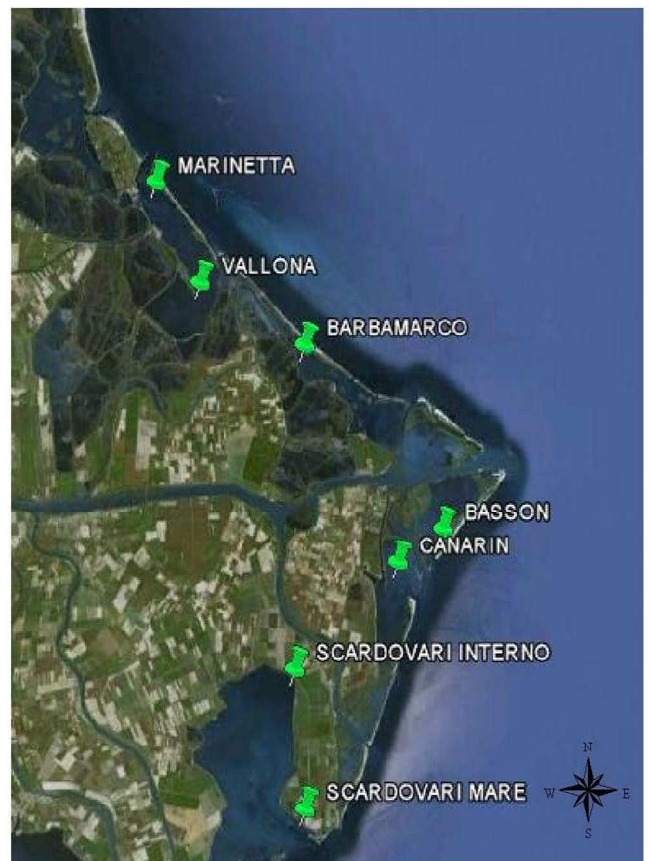
TEMPERATURA	LUN.	MAR.	MER.	GIOV.	VEN.	SAB.	DOM.
max	14,1	12,8	10,9	11,2	9,7	11,0	9,1
min	1,7	-2,5	-2,7	-1,3	2,8	-0,2	-2,1
media	6,7	4,4	3,6	4,1	6,1	6,4	3,7
precipitazioni mm	0,0	0,0	0,2	0,0	0,0	0,8	0,0
condizioni meteo							



N.D. non disponibile

## Localizzazione delle sonde

Il bollettino è suddiviso in tre sezioni; nella prima sezione sono contenuti i valori medi, minimi e massimi dei dati non validati riferiti al giorno precedente l'emissione del bollettino giornaliero e la tendenza, di ogni singolo valore, rispetto ai dati del giorno prima. Nella seconda sezione sono inseriti i grafici che illustrano il confronto dei singoli parametri tra le varie aree lagunari monitorate. I dati utilizzati per l'elaborazione risultano essere quelli validati e riguardano la settimana di riferimento indicata. Nella terza sezione sono rappresentati: i dati di marea, prodotti dalla Rete mareografica nazionale rilevati presso la stazione di Venezia e di Ravenna e i dati medi di portata rilevati presso la stazione ARPA dell'Emilia Romagna di Pontelagoscuro.





**Bollettino BOE DELTA DEL PO**

**77**

**del 18 Marzo 2022**

**SEZIONE 1 MEDIE DEI DATI IN ATTESA DI VALIDAZIONE E ANDAMENTO RISPETTO AL VALORE DEL GIORNO PRECEDENTE**

<b>TEMPERATURA °C</b>										
	STATO SENSORE	medio			min			max		
DATA	17/3/22	16/3/22	17/3/22		16/3/22	17/3/22		16/3/22	17/3/22	
BASSON	A	10,9	11,1	↑	9,7	10,1	↑	12,2	12,4	↑
MARINETTA	A	9,9	10,3	↑	9,2	9,7	↑	11,1	11,1	→
SCARDOVARI INTERNO	A	10,9	11,4	↑	10,4	10,9	↑	11,4	11,8	↑
SCARDOVARI MARE	A	10,4	10,7	↑	9,8	10,3	↑	11,6	11,5	↓
VALLONA	A	11,1	11,4	↑	10,4	10,6	↑	12,0	12,1	↑
CANARIN	A	10,8	11,0	↑	9,7	10,0	↑	12,4	12,4	→
BARBAMARCO	A	10,7	10,8	↑	9,5	10,0	↑	12,1	12,2	↑

<b>pH unità di pH</b>										
	STATO SENSORE	medio			min			max		
DATA	17/3/22	16/3/22	17/3/22		16/3/22	17/3/22		16/3/22	17/3/22	
BASSON	A	8,2	8,2	→	8,2	8,2	→	8,3	8,3	→
MARINETTA	A	9,1	9,0	↓	8,9	8,8	↓	9,2	9,2	→
SCARDOVARI INTERNO	A	8,7	8,7	→	8,6	8,7	↑	8,8	8,8	→
SCARDOVARI MARE	A	8,4	8,4	→	8,3	8,3	→	8,5	8,5	→
VALLONA	A	8,6	8,6	→	8,4	8,4	→	8,7	8,7	→
CANARIN	A	8,3	8,3	→	8,2	8,2	→	8,4	8,4	→
BARBAMARCO	A	8,7	8,7	→	8,5	8,6	↑	8,9	8,9	→

- A sonda attiva
- N.A. sonda disattivata
- \*\* collegamento interrotto
- \*\*\* medie dati parziali
- # dato non disponibile-elettrodo di misura in attesa di manutenzione
- @ sonda in manutenzione



**Bollettino BOE DELTA DEL PO**

**77**

**del 18 Marzo 2022**

<b>SALINITA' ‰</b>										
	STATO SENSORE	medio			min			max		
DATA	17/3/22	16/3/22	17/3/22	16/3/22	17/3/22	16/3/22	17/3/22	16/3/22	17/3/22	
BASSON	A	27,3	26,4	↓	17,3	18,9	↑	39,0	38,0	↓
MARINETTA	A	31,6	30,8	↓	22,4	21,2	↓	35,5	34,9	↓
SCARDOVARI INTERNO	A	29,4	30,2	↑	28,8	29,3	↑	30,5	30,3	↓
SCARDOVARI MARE	A	32,7	31,9	↓	29,5	29,8	↑	35,9	33,3	↓
VALLONA	A	24,2	24,5	↑	23,1	23,5	↑	26,1	25,8	↓
CANARIN	A	28,4	29,1	↑	11,7	20,9	↑	38,0	35,9	↓
BARBAMARCO	A	33,5	32,3	↓	29,0	29,7	↑	35,3	33,9	↓

<b>OSSIGENO DISCIOLTO mg/L</b>										
	STATO SENSORE	medio			min			max		
DATA	17/3/22	16/3/22	17/3/22	16/3/22	17/3/22	16/3/22	17/3/22	16/3/22	17/3/22	
BASSON	A	10,4	10,3	↓	9,3	9,3	→	12,0	11,5	↓
MARINETTA	A	9,9	9,7	↓	8,9	8,6	↓	11,5	10,9	↓
SCARDOVARI INTERNO	A	11,9	13,1	↑	10,3	11,4	↑	15,7	14,1	↓
SCARDOVARI MARE	A	10,3	9,9	↓	9,5	9,2	↓	11,8	10,6	↓
VALLONA	A	10,7	10,2	↓	8,1	8,3	↑	11,6	11,3	↓
CANARIN	A	10,6	10,4	↓	8,8	9,0	↑	12,2	11,7	↓
BARBAMARCO	A	10,8	10,3	↓	7,7	9,1	↑	15,6	14,1	↓

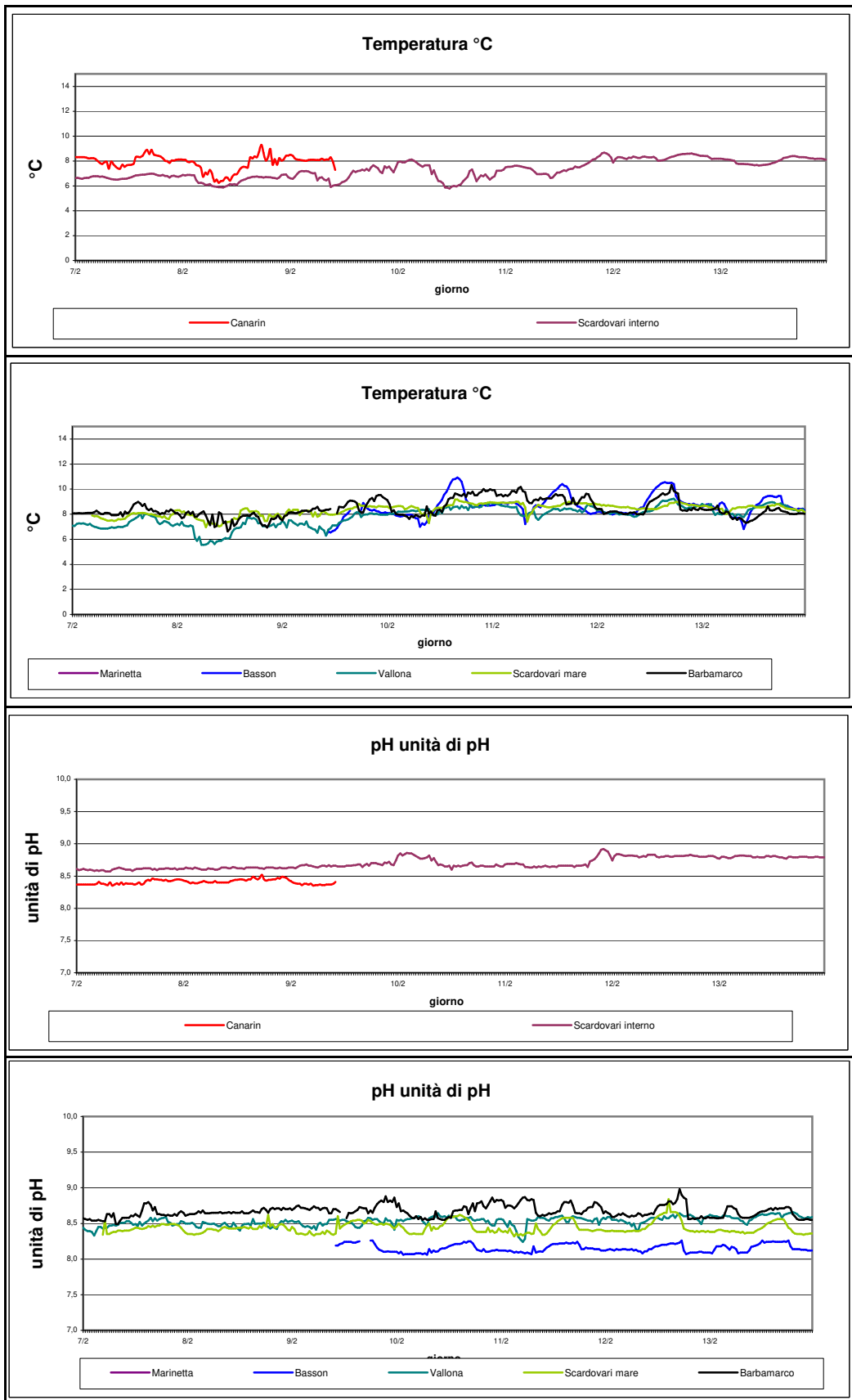
<b>CLOROFILLA ug/L</b>										
	STATO SENSORE	medio			min			max		
DATA	17/3/22	16/3/22	17/3/22	16/3/22	17/3/22	16/3/22	17/3/22	16/3/22	17/3/22	
SCARDOVARI INTERNO	A	1,92	1,31	↓	0,70	0,47	↓	4,44	4,38	↓
SCARDOVARI MARE	A	8,18	4,86	↓	0,43	0,57	↑	52,76	60,77	↑
BARBAMARCO	A	1,48	2,21	↑	0,28	0,36	↑	5,14	15,47	↑



arpav

SEZIONE 2

GRAFICI DEI DATI VALIDATI dal 07/02/2022 al 13/02/2022





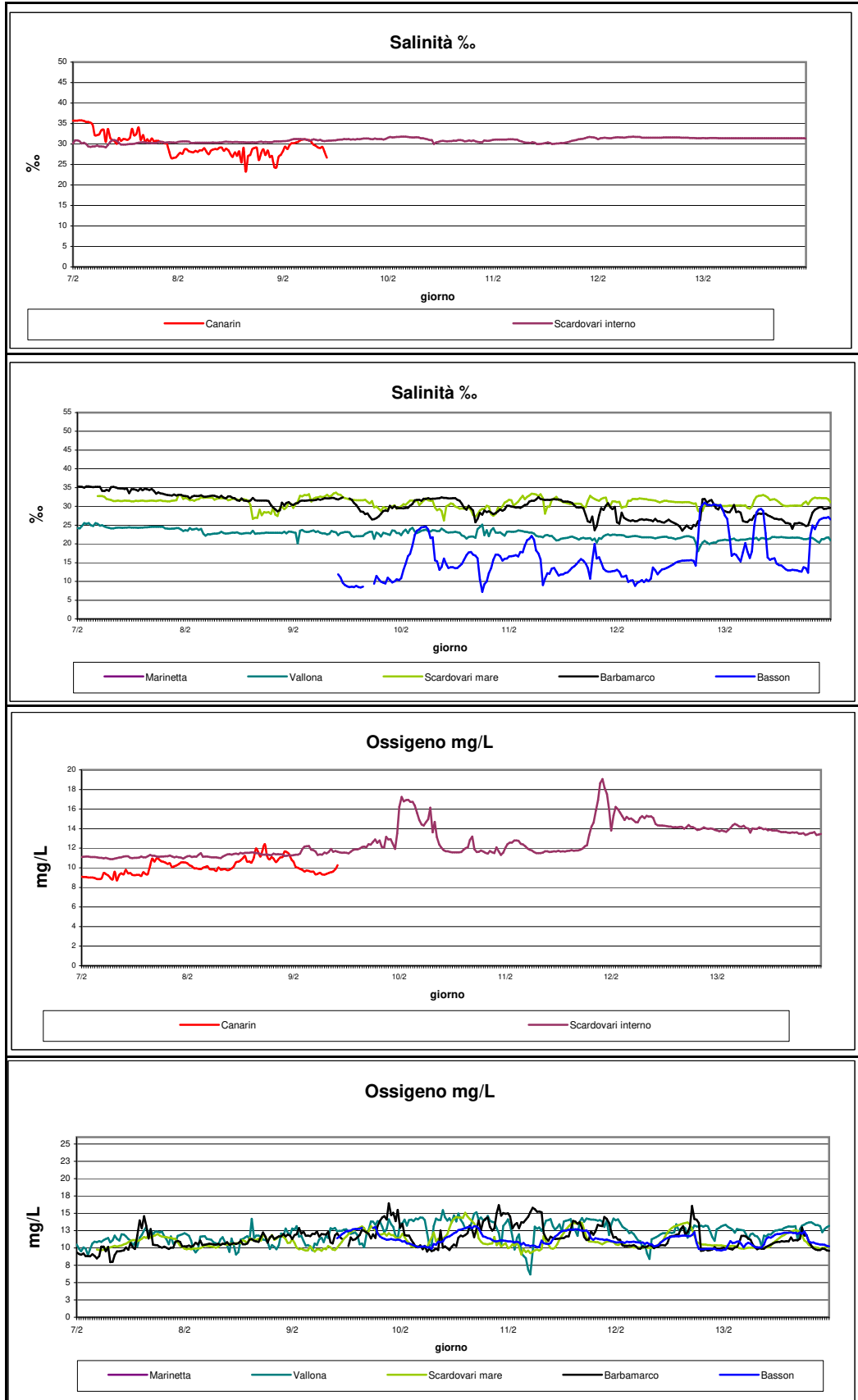
arpav

**Dipartimento Regionale Qualità dell'Ambiente**  
**U.O. Qualità del Mare e delle Lagune**  
[www.arpa.veneto.it](http://www.arpa.veneto.it)

**Bollettino BOE DELTA DEL PO**

**77**

**del 18 Marzo 2022**





arpav

**Dipartimento Regionale Qualità dell'Ambiente**  
**U.O. Qualità del Mare e delle Lagune**  
[www.arpa.veneto.it](http://www.arpa.veneto.it)

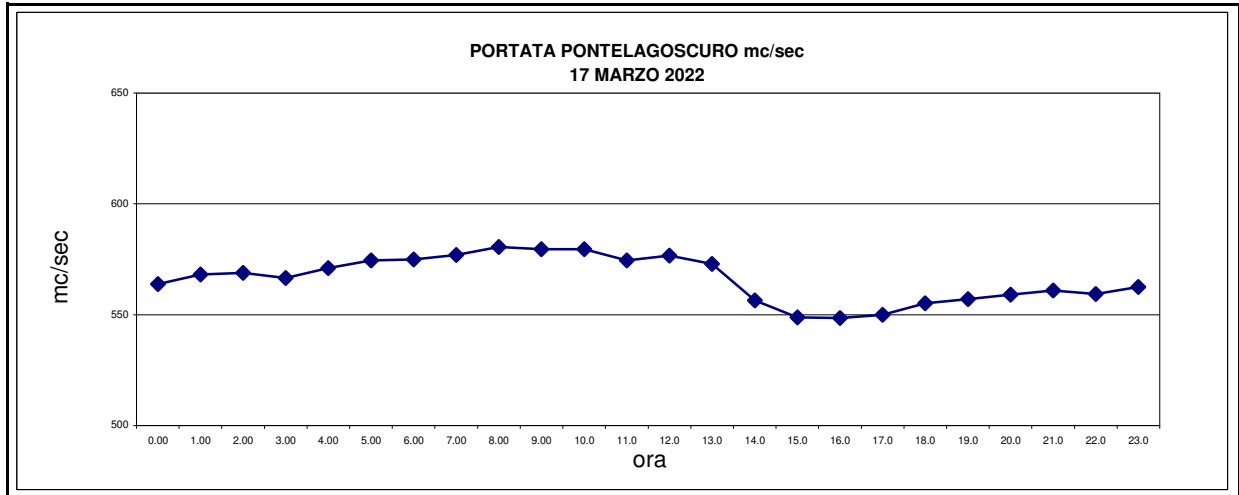
**Bollettino BOE DELTA DEL PO**

**77**

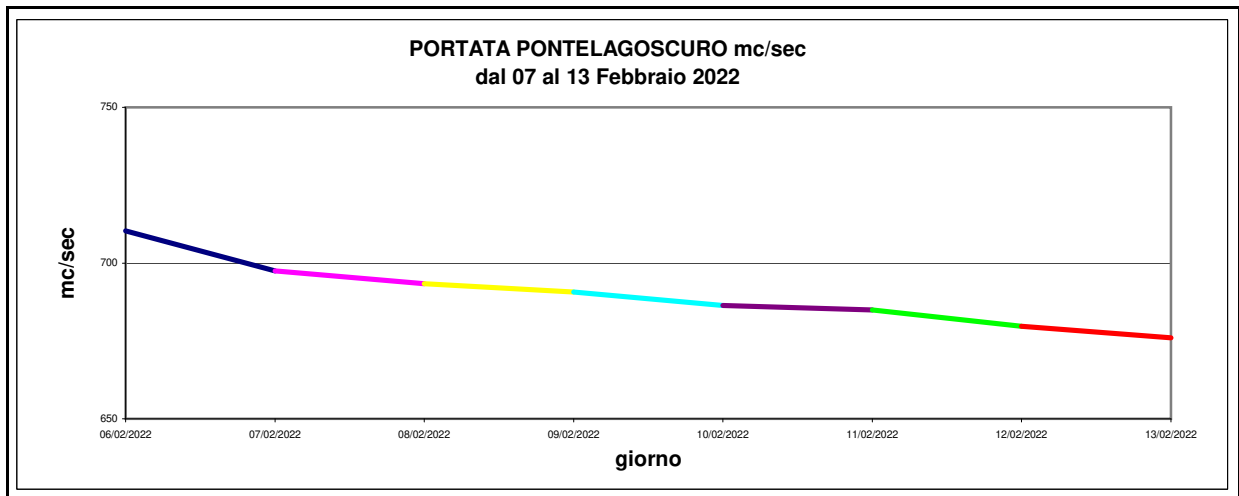
**del 18 Marzo 2022**

**SEZIONE 3**

RAPPRESENTAZIONE GRAFICA GIORNALIERA DELLA PORTATA



RAPPRESENTAZIONE GRAFICA SETTIMANALE DELLA PORTATA



RAPPRESENTAZIONE GRAFICA SETTIMANALE DELLA MAREA

