

# Bollettino BOE DELTA DEL PO

# 78

# del 19 Marzo 2022

## SITUAZIONE METEOROLOGICA GENERALE

dal

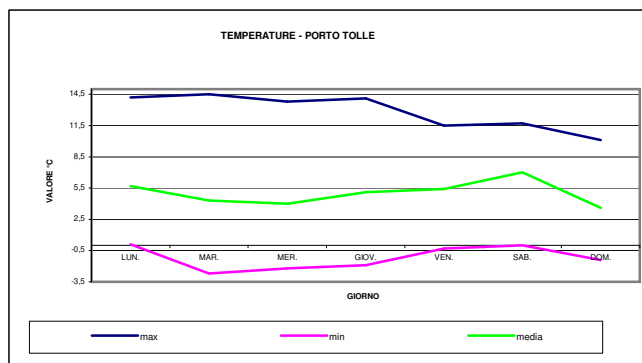
07/02/2022

al

13/02/2022

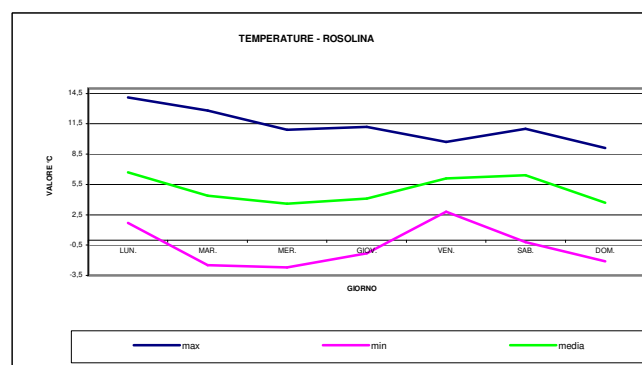
### Porto Tolle

TEMPERATURA	LUN.	MAR.	MER.	GIOV.	VEN.	SAB.	DOM.
max	14,2	14,5	13,8	14,1	11,5	11,7	10,1
min	0,1	-2,7	-2,2	-1,9	-0,3	0,0	-1,4
media	5,7	4,3	4,0	5,1	5,4	7,0	3,6
precipitazioni mm	0,0	0,0	0,0	0,0	0,0	0,2	0,0
condizioni meteo							



### Rosolina

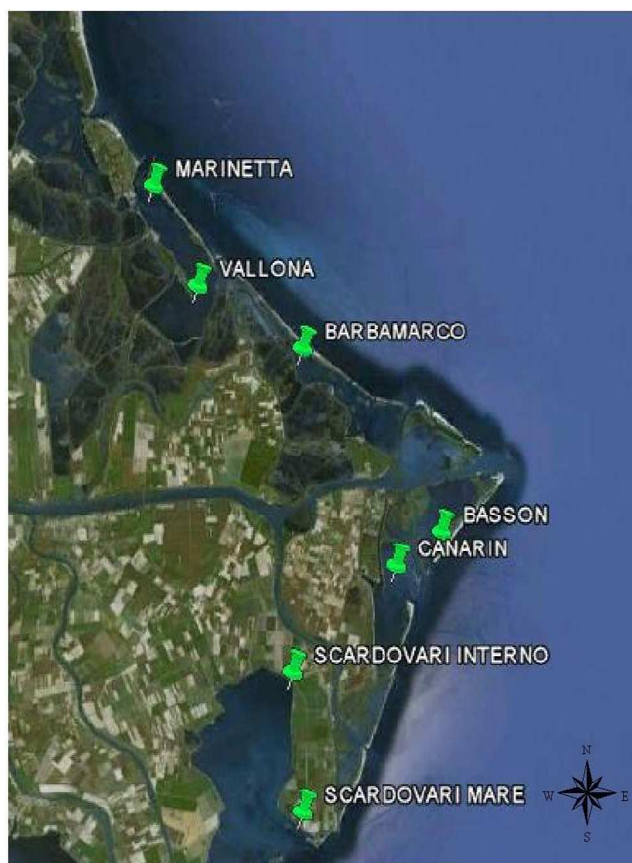
TEMPERATURA	LUN.	MAR.	MER.	GIOV.	VEN.	SAB.	DOM.
max	14,1	12,8	10,9	11,2	9,7	11,0	9,1
min	1,7	-2,5	-2,7	-1,3	2,8	-0,2	-2,1
media	6,7	4,4	3,6	4,1	6,1	6,4	3,7
precipitazioni mm	0,0	0,0	0,2	0,0	0,0	0,8	0,0
condizioni meteo							



N.D. non disponibile

Il bollettino è suddiviso in tre sezioni; nella prima sezione sono contenuti i valori medi, minimi e massimi dei dati non validati riferiti al giorno precedente l'emissione del bollettino giornaliero e la tendenza, di ogni singolo valore, rispetto ai dati del giorno prima. Nella seconda sezione sono inseriti i grafici che illustrano il confronto dei singoli parametri tra le varie aree lagunari monitorate. I dati utilizzati per l'elaborazione risultano essere quelli validati e riguardano la settimana di riferimento indicata. Nella terza sezione sono rappresentati: i dati di marea, prodotti dalla Rete mareografica nazionale rilevati presso la stazione di Venezia e di Ravenna e i dati medi di portata rilevati presso la stazione ARPA dell'Emilia Romagna di Pontelagoscuro.

### Localizzazione delle sonde



**SEZIONE 1**      **MEDIE DEI DATI IN ATTESA DI VALIDAZIONE E ANDAMENTO RISPETTO AL VALORE DEL GIORNO PRECEDENTE**

<b>TEMPERATURA °C</b>										
	STATO SENSORE	medio			min			max		
DATA	18/3/22	17/3/22	18/3/22		17/3/22	18/3/22		17/3/22	18/3/22	
BASSON	A	11,1	10,4	↓	10,1	9,6	↓	12,4	11,1	↓
MARINETTA	A	10,3	10,3	→	9,7	9,9	↑	11,1	11,1	→
SCARDOVARI INTERNO	A	11,4	11,2	↓	10,9	10,9	→	11,8	11,6	↓
SCARDOVARI MARE	A	10,7	10,6	↓	10,3	10,2	↓	11,5	11,0	↓
VALLONA	A	11,4	11,2	↓	10,6	10,7	↑	12,1	11,8	↓
CANARIN	A	11,0	10,7	↓	10,0	9,9	↓	12,4	11,4	↓
BARBAMARCO	A	10,8	10,6	↓	10,0	9,9	↓	12,2	11,8	↓

<b>pH unità di pH</b>										
	STATO SENSORE	medio			min			max		
DATA	18/3/22	17/3/22	18/3/22		17/3/22	18/3/22		17/3/22	18/3/22	
BASSON	A	8,2	8,3	↑	8,2	8,2	→	8,3	8,3	→
MARINETTA	A	9,0	9,0	→	8,8	8,9	↑	9,2	9,2	→
SCARDOVARI INTERNO	A	8,7	8,7	→	8,7	8,6	↓	8,8	8,7	↓
SCARDOVARI MARE	A	8,4	8,4	→	8,3	8,3	→	8,5	8,4	↓
VALLONA	A	8,6	8,5	↓	8,4	8,4	→	8,7	8,6	↓
CANARIN	A	8,3	8,3	→	8,2	8,3	↑	8,4	8,4	→
BARBAMARCO	A	8,7	8,7	→	8,6	8,7	↑	8,9	9,0	↑

A      sonda attiva  
 N.A.    sonda disattivata  
 \*\*     collegamento interrotto  
 \*\*\*    medie dati parziali  
 #      dato non disponibile-elettrodo di misura in attesa di manutenzione  
 @      sonda in manutenzione

<b>SALINITA' ‰</b>										
	STATO SENSORE	medio			min			max		
DATA	18/3/22	17/3/22	18/3/22		17/3/22	18/3/22		17/3/22	18/3/22	
BASSON	A	26,4	24,7	↓	18,9	19,0	↑	38,0	37,4	↓
MARINETTA	A	30,8	29,6	↓	21,2	20,9	↓	34,9	34,0	↓
SCARDOVARI INTERNO	A	30,2	30,1	↓	29,3	29,7	↑	30,3	30,4	↑
SCARDOVARI MARE	A	31,9	31,7	↓	29,8	28,5	↓	33,3	32,9	↓
VALLONA	A	24,5	24,0	↓	23,5	22,1	↓	25,8	24,6	↓
CANARIN	A	29,1	28,1	↓	20,9	14,7	↓	35,9	35,3	↓
BARBAMARCO	A	32,3	30,1	↓	29,7	25,6	↓	33,9	33,2	↓

<b>OSSIGENO DISCIOLTO mg/L</b>										
	STATO SENSORE	medio			min			max		
DATA	18/3/22	17/3/22	18/3/22		17/3/22	18/3/22		17/3/22	18/3/22	
BASSON	A	10,3	10,5	↑	9,3	9,3	→	11,5	11,9	↑
MARINETTA	A	9,7	9,7	→	8,6	8,6	→	10,9	11,1	↑
SCARDOVARI INTERNO	A	13,1	11,8	↓	11,4	11,0	↓	14,1	13,2	↓
SCARDOVARI MARE	A	9,9	10,1	↑	9,2	8,1	↓	10,6	11,0	↑
VALLONA	A	10,2	9,8	↓	8,3	8,2	↓	11,3	10,9	↓
CANARIN	A	10,4	10,7	↑	9,0	9,6	↑	11,7	12,1	↑
BARBAMARCO	A	10,3	11,3	↑	9,1	9,5	↑	14,1	16,3	↑

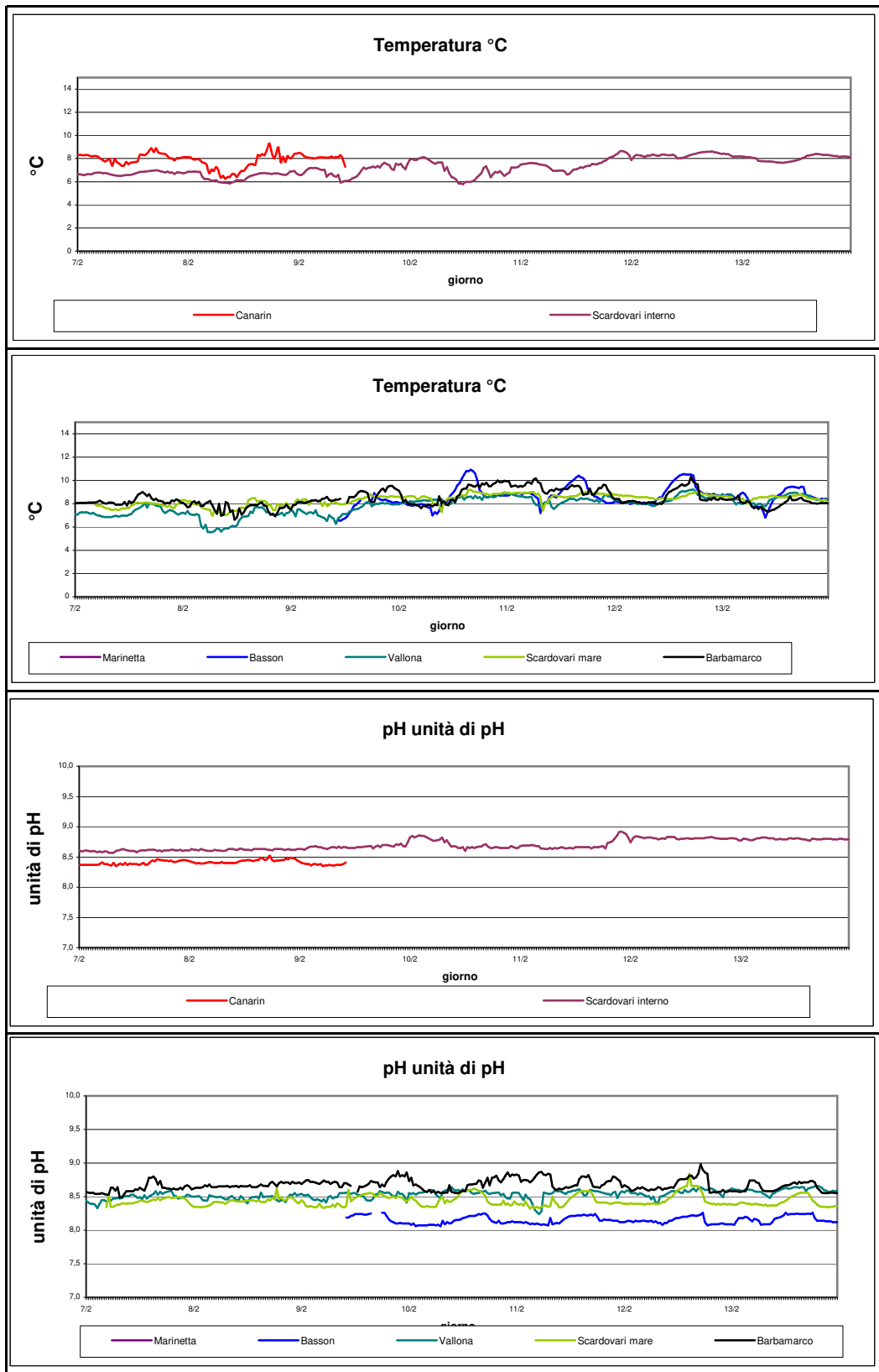
<b>CLOROFILLA ug/L</b>										
	STATO SENSORE	medio			min			max		
DATA	18/3/22	17/3/22	18/3/22		17/3/22	18/3/22		17/3/22	18/3/22	
SCARDOVARI INTERNO	A	1,31	2,93	↑	0,47	1,34	↑	4,38	5,50	↑
SCARDOVARI MARE	A	4,86	5,75	↑	0,57	0,82	↑	60,77	67,95	↑
BARBAMARCO	A	2,21	2,57	↑	0,36	1,42	↑	15,47	4,66	↓



arpav

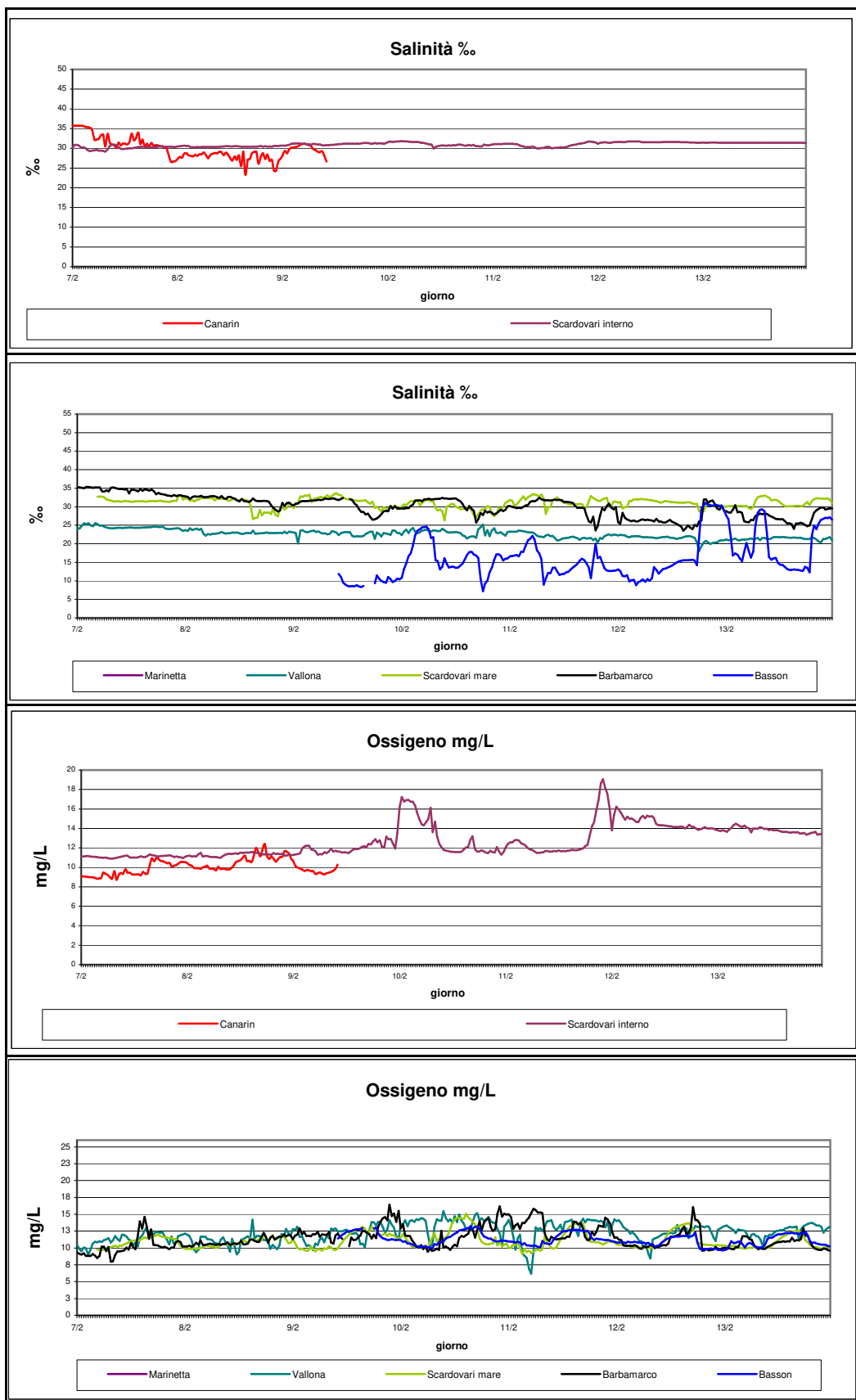
SEZIONE 2

GRAFICI DEI DATI VALIDATI dal 07/02/2022 al 13/02/2022





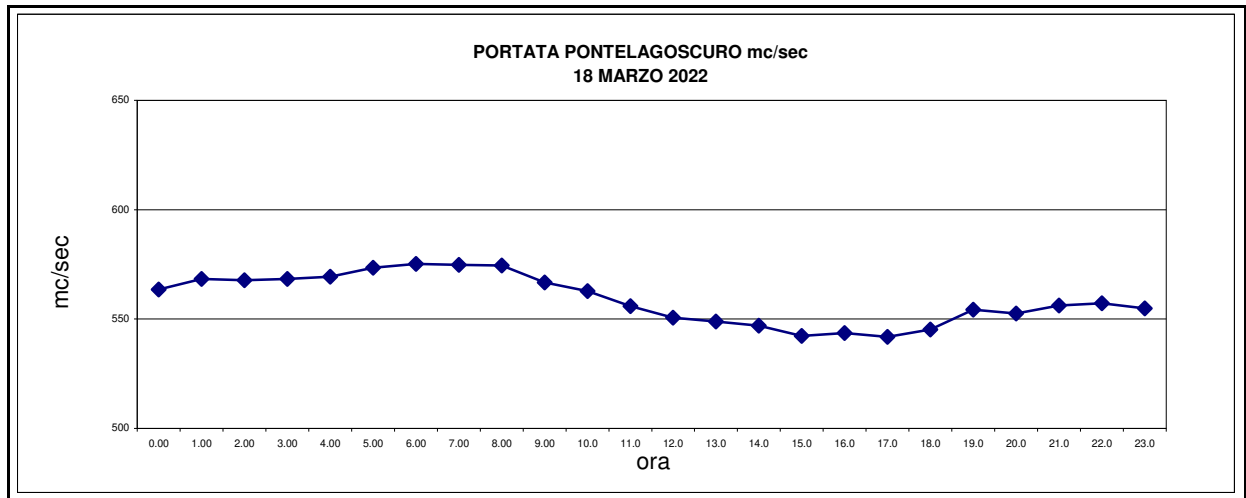
arpav



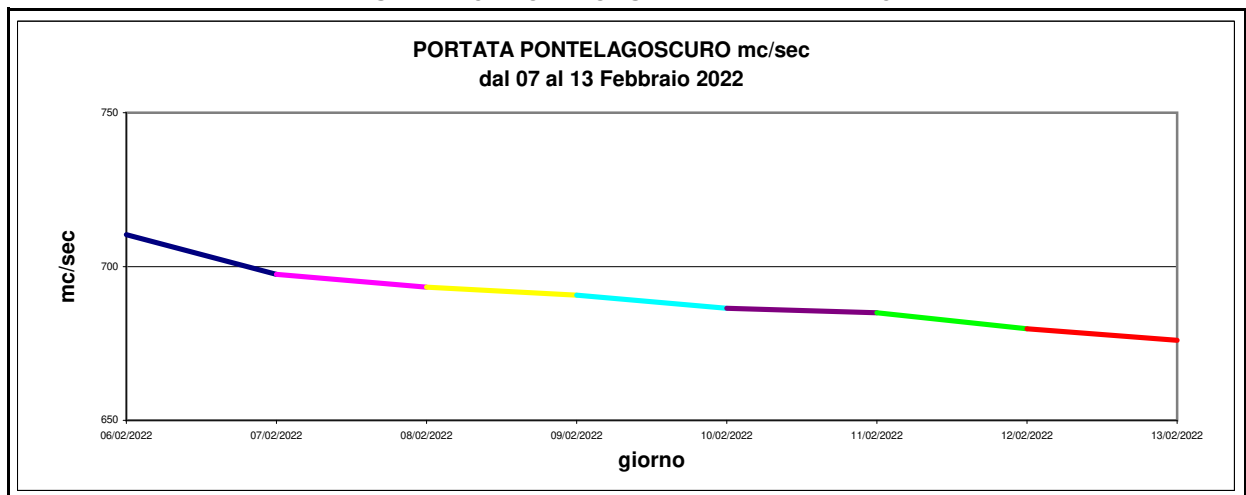


SEZIONE 3

RAPPRESENTAZIONE GRAFICA GIORNALIERA DELLA PORTATA



RAPPRESENTAZIONE GRAFICA SETTIMANALE DELLA PORTATA



RAPPRESENTAZIONE GRAFICA SETTIMANALE DELLA MAREA

