



arpav

# Bollettino BOE DELTA DEL PO

# 82

# del 23 Marzo 2022

## SITUAZIONE METEOROLOGICA GENERALE

dal

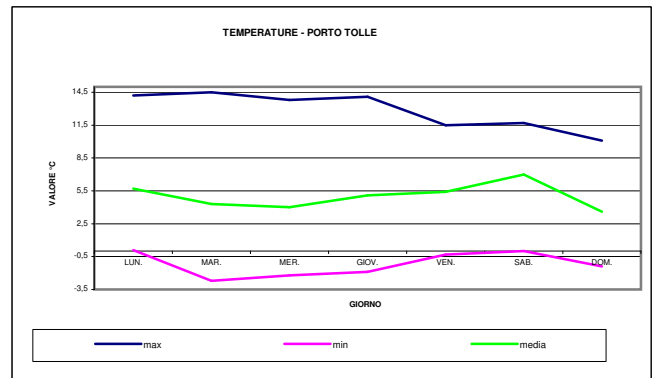
07/02/2022

al

13/02/2022

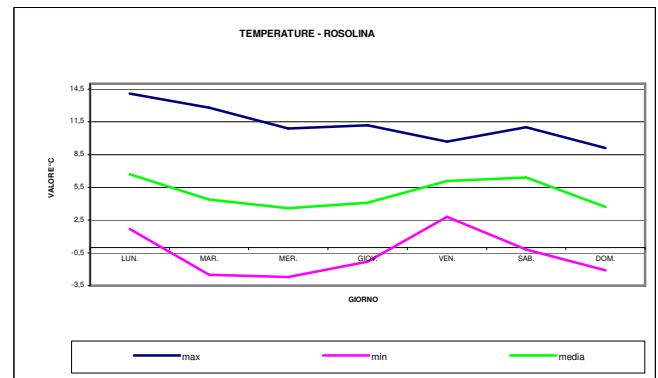
### Porto Tolle

TEMPERATURA	LUN.	MAR.	MER.	GIOV.	VEN.	SAB.	DOM.
max	14,2	14,5	13,8	14,1	11,5	11,7	10,1
min	0,1	-2,7	-2,2	-1,9	-0,3	0,0	-1,4
media	5,7	4,3	4,0	5,1	5,4	7,0	3,6
precipitazioni mm	0,0	0,0	0,0	0,0	0,0	0,2	0,0
condizioni meteo							



### Rosolina

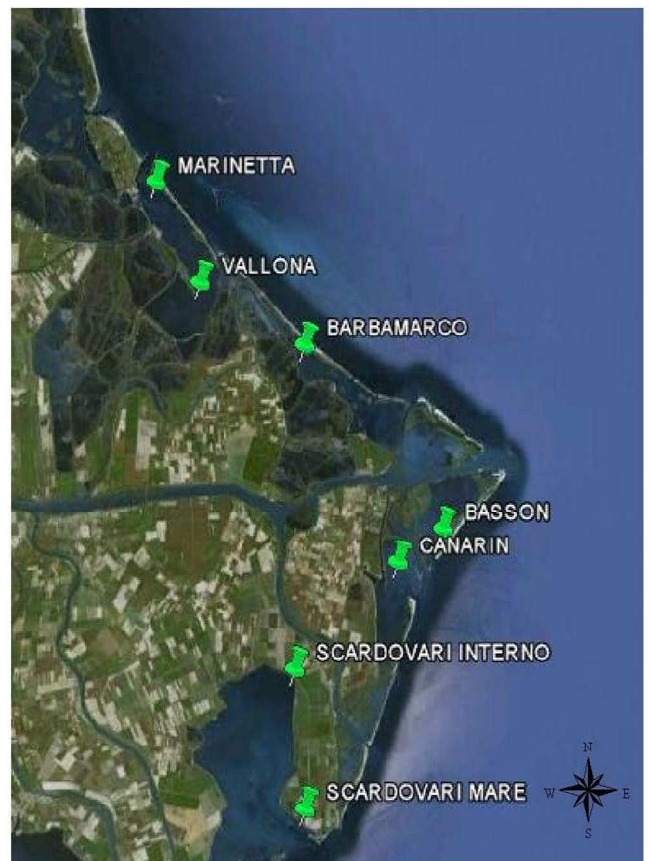
TEMPERATURA	LUN.	MAR.	MER.	GIOV.	VEN.	SAB.	DOM.
max	14,1	12,8	10,9	11,2	9,7	11,0	9,1
min	1,7	-2,5	-2,7	-1,3	2,8	-0,2	-2,1
media	6,7	4,4	3,6	4,1	6,1	6,4	3,7
precipitazioni mm	0,0	0,0	0,2	0,0	0,0	0,8	0,0
condizioni meteo							



N.D. non disponibile

## Localizzazione delle sonde

Il bollettino è suddiviso in tre sezioni; nella prima sezione sono contenuti i valori medi, minimi e massimi dei dati non validati riferiti al giorno precedente l'emissione del bollettino giornaliero e la tendenza, di ogni singolo valore, rispetto ai dati del giorno prima. Nella seconda sezione sono inseriti i grafici che illustrano il confronto dei singoli parametri tra le varie aree lagunari monitorate. I dati utilizzati per l'elaborazione risultano essere quelli validati e riguardano la settimana di riferimento indicata. Nella terza sezione sono rappresentati: i dati di marea, prodotti dalla Rete mareografica nazionale rilevati presso la stazione di Venezia e di Ravenna e i dati medi di portata rilevati presso la stazione ARPA dell'Emilia Romagna di Pontelagoscuro.



**SEZIONE 1**      **MEDIE DEI DATI IN ATTESA DI VALIDAZIONE E ANDAMENTO RISPETTO AL VALORE DEL GIORNO PRECEDENTE**

<b>TEMPERATURA °C</b>										
	STATO SENSORE	medio			min			max		
DATA	22/3/22	21/3/22	22/3/22		21/3/22	22/3/22		21/3/22	22/3/22	
BASSON	A	10,8	11,3	↑	8,8	8,6	↓	13,3	14,6	↑
MARINETTA	A	10,1	10,6	↑	9,1	9,3	↑	11,9	13,5	↑
SCARDOVARI INTERNO	A	11,5	11,4	↓	10,9	10,7	↓	12,1	12,1	→
SCARDOVARI MARE	A	10,7	11,0	↑	9,9	10,3	↑	11,5	12,0	↑
VALLONA	A	10,9	11,6	↑	9,9	10,5	↑	11,9	12,9	↑
CANARIN	A	11,0	11,5	↑	9,3	10,0	↑	12,9	14,1	↑
BARBAMARCO	A	10,3	11,1	↑	8,9	9,7	↑	12,2	13,1	↑

<b>pH unità di pH</b>										
	STATO SENSORE	medio			min			max		
DATA	22/3/22	21/3/22	22/3/22		21/3/22	22/3/22		21/3/22	22/3/22	
BASSON	A	8,3	8,3	→	8,2	8,2	→	8,3	8,4	↑
MARINETTA	A	9,1	9,1	→	8,9	8,9	→	9,1	9,2	↑
SCARDOVARI INTERNO	A	8,6	8,6	→	8,6	8,6	→	8,7	8,7	→
SCARDOVARI MARE	A	8,3	8,4	↑	8,3	8,3	→	8,5	8,5	→
VALLONA	A	8,5	8,5	→	8,4	8,4	→	8,6	8,7	↑
CANARIN	A	8,4	8,3	↓	8,3	8,3	→	8,5	8,4	↓
BARBAMARCO	A	8,8	8,8	→	8,6	8,6	→	9,0	8,9	↓

- A      sonda attiva
- N.A.    sonda disattivata
- \*\*      collegamento interrotto
- \*\*\*    medie dati parziali
- #      dato non disponibile-elettrodo di misura in attesa di manutenzione
- @      sonda in manutenzione

<b>SALINITA' ‰</b>										
	STATO SENSORE	medio			min			max		
DATA	22/3/22	21/3/22	22/3/22		21/3/22	22/3/22		21/3/22	22/3/22	
BASSON	A	26,6	23,6	↓	18,4	17,8	↓	33,7	36,1	↑
MARINETTA	A	28,1	28,6	↑	18,4	17,6	↓	34,4	34,9	↑
SCARDOVARI INTERNO	A	30,1	30,3	↑	29,8	30,2	↑	30,3	30,6	↑
SCARDOVARI MARE	A	32,2	32,3	↑	15,2	30,6	↑	35,6	33,6	↓
VALLONA	A	23,6	23,4	↓	21,7	22,4	↑	24,3	23,9	↓
CANARIN	A	25,5	25,9	↑	20,3	20,6	↑	32,2	34,1	↑
BARBAMARCO	A	29,6	29,6	→	27,3	28,1	↑	30,9	30,3	↓

<b>OSSIGENO DISCIOLTO mg/L</b>										
	STATO SENSORE	medio			min			max		
DATA	22/3/22	21/3/22	22/3/22		21/3/22	22/3/22		21/3/22	22/3/22	
BASSON	A	10,1	10,7	↑	9,1	9,3	↑	11,5	12,4	↑
MARINETTA	A	9,9	10,1	↑	8,6	8,6	→	12,1	13,4	↑
SCARDOVARI INTERNO	A	11,1	10,8	↓	9,9	9,3	↓	12,2	11,1	↓
SCARDOVARI MARE	A	10,1	10,2	↑	9,1	9,4	↑	12,7	11,2	↓
VALLONA	A	10,4	10,8	↑	9,2	9,0	↓	11,8	13,3	↑
CANARIN	A	10,6	10,7	↑	9,8	9,7	↓	12,5	12,2	↓
BARBAMARCO	A	11,0	11,5	↑	9,1	9,1	→	14,9	15,4	↑

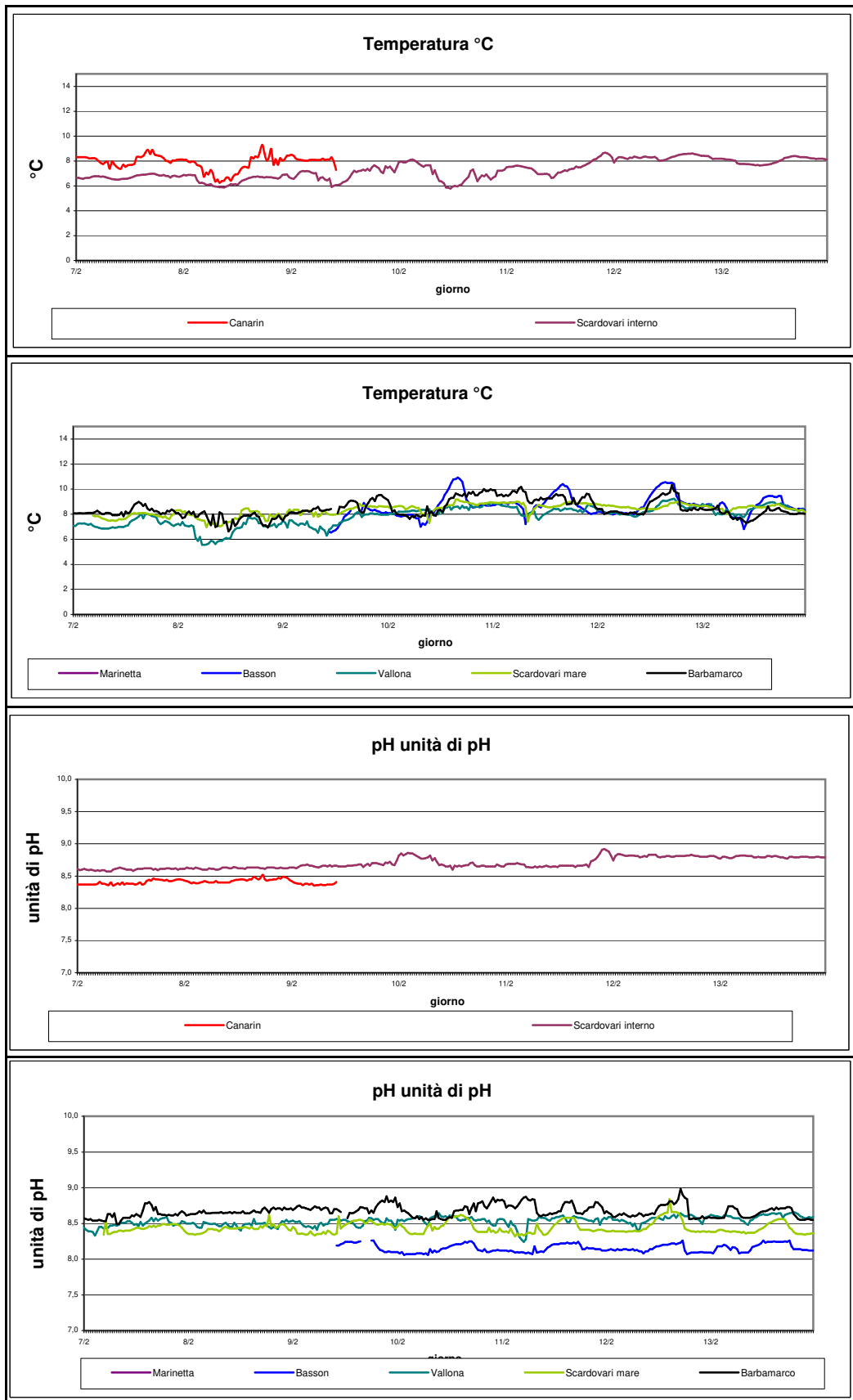
<b>CLOROFILLA ug/L</b>										
	STATO SENSORE	medio			min			max		
DATA	22/3/22	21/3/22	22/3/22		21/3/22	22/3/22		21/3/22	22/3/22	
SCARDOVARI INTERNO	A	1,79	1,78	↓	0,79	0,83	↑	3,29	5,18	↑
SCARDOVARI MARE	A	1,70	1,83	↑	0,33	0,26	↓	4,34	3,99	↓
BARBAMARCO	A	2,27	2,91	↑	0,90	1,03	↑	3,30	7,06	↑

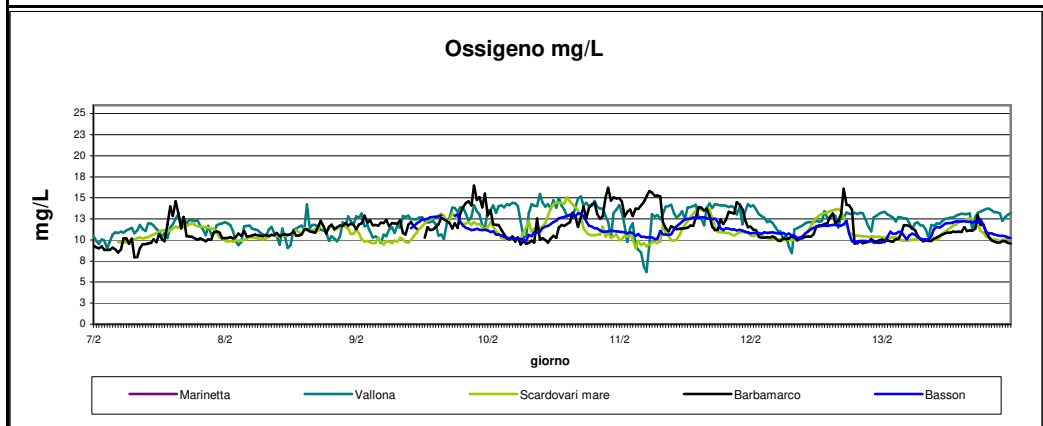
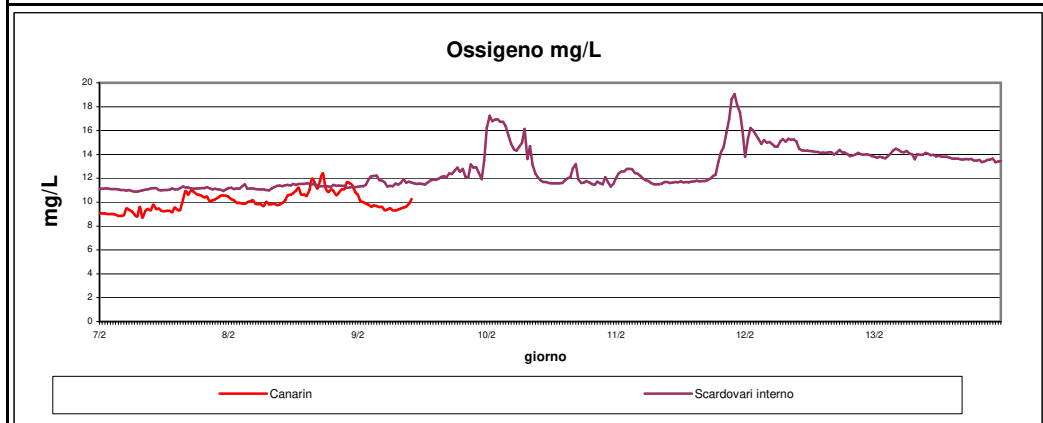
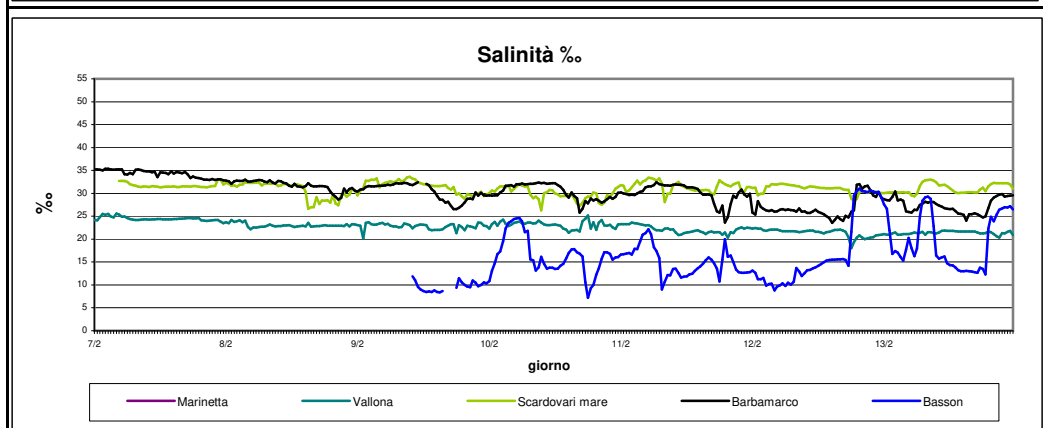
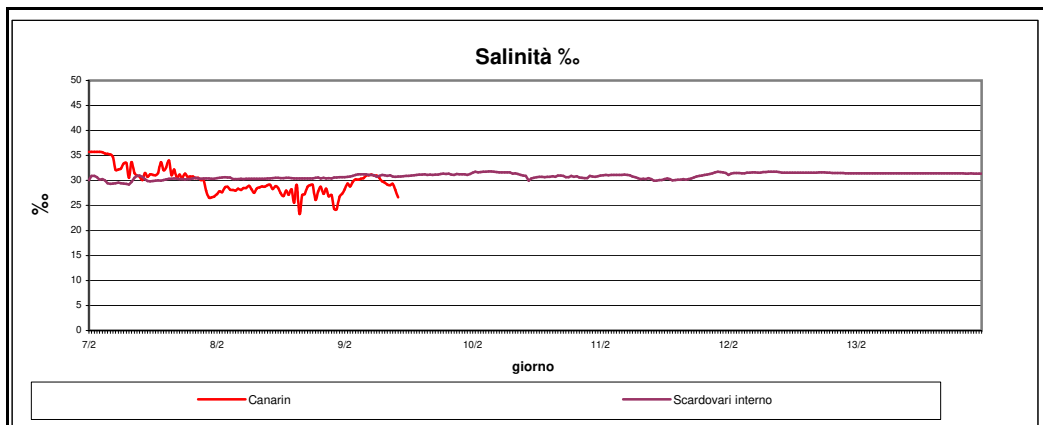


arpav

SEZIONE 2

GRAFICI DEI DATI VALIDATI dal 07/02/2022 al 13/02/2022

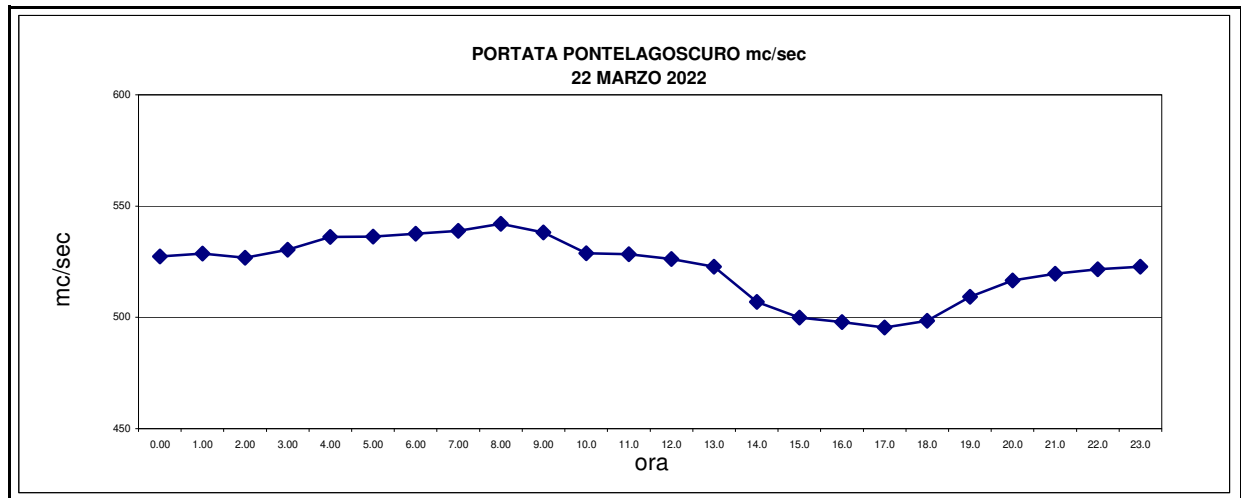




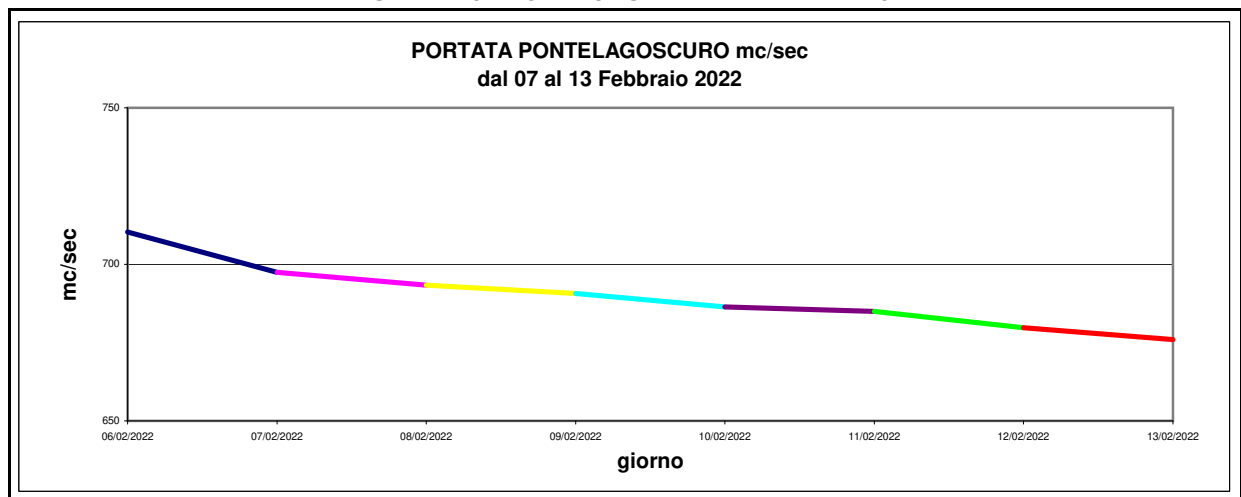


SEZIONE 3

RAPPRESENTAZIONE GRAFICA GIORNALIERA DELLA PORTATA



RAPPRESENTAZIONE GRAFICA SETTIMANALE DELLA PORTATA



RAPPRESENTAZIONE GRAFICA SETTIMANALE DELLA MAREA

