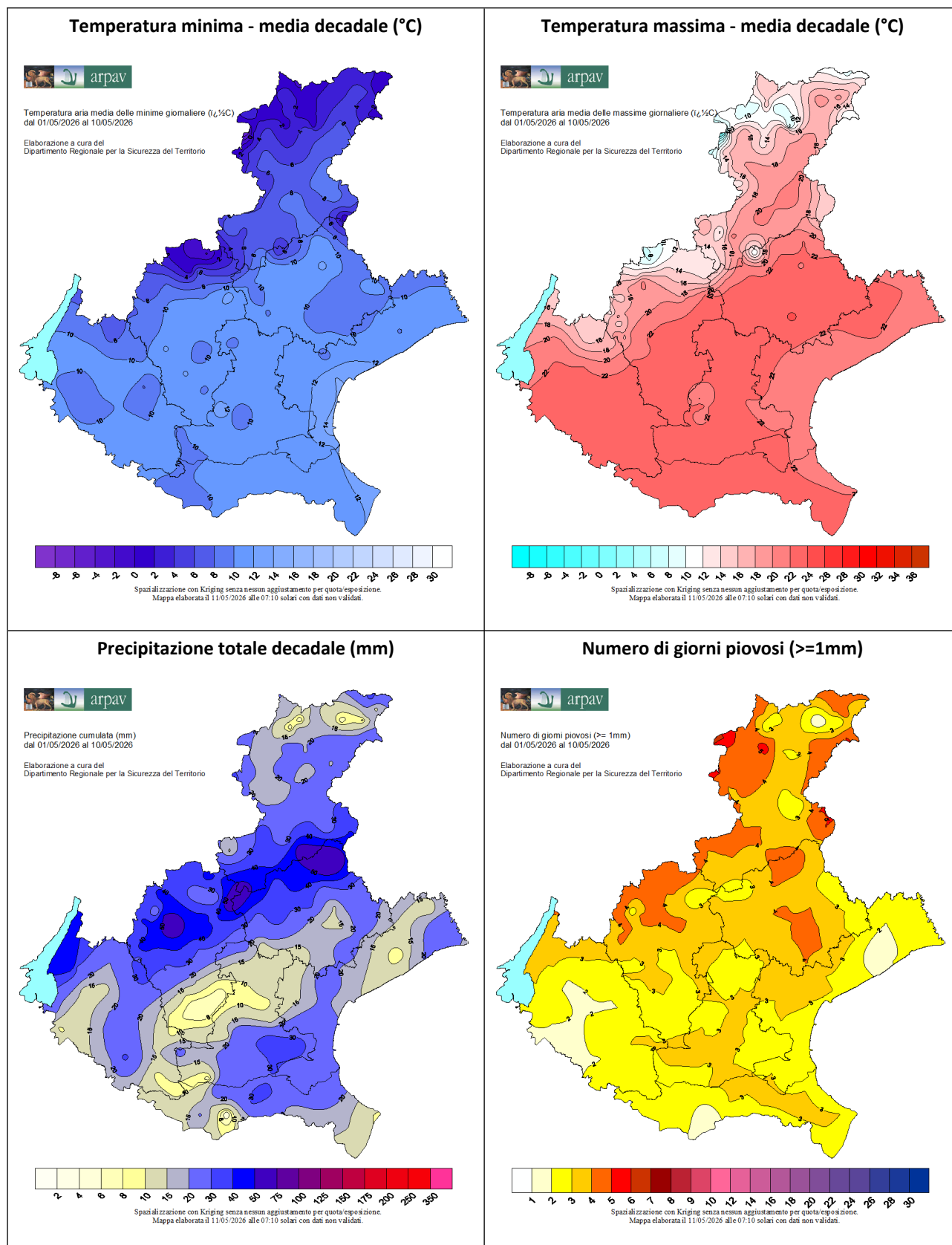


BOLLETTINO AGROMETEOROLOGICO REGIONALE

N. 10 del 11.05.2026 Aggiornamento del 19.05

MAPPE DI TEMPERATURA E PRECIPITAZIONI - ULTIMA DECADE



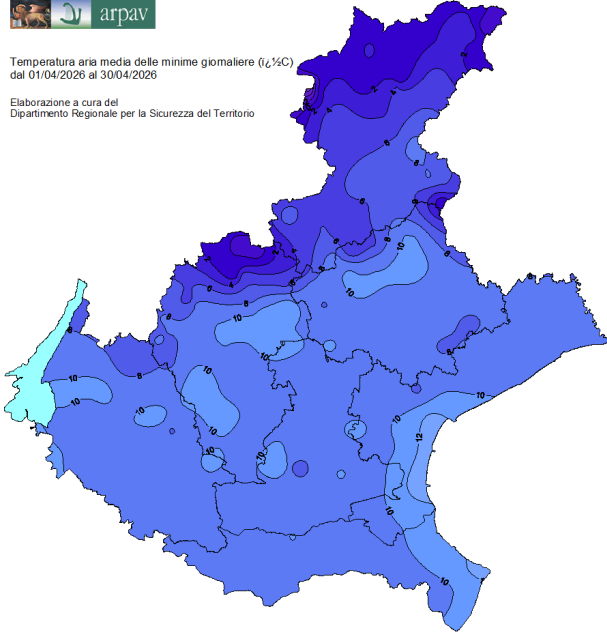
MAPPE DI TEMPERATURA E PRECIPITAZIONI – MESE DI APRILE

Temperatura minima - media mensile (°C)



Temperatura aria media delle minime giornaliere (16/°C)
dal 01/04/2026 al 30/04/2026

Elaborazione a cura del
Dipartimento Regionale per la Sicurezza del Territorio



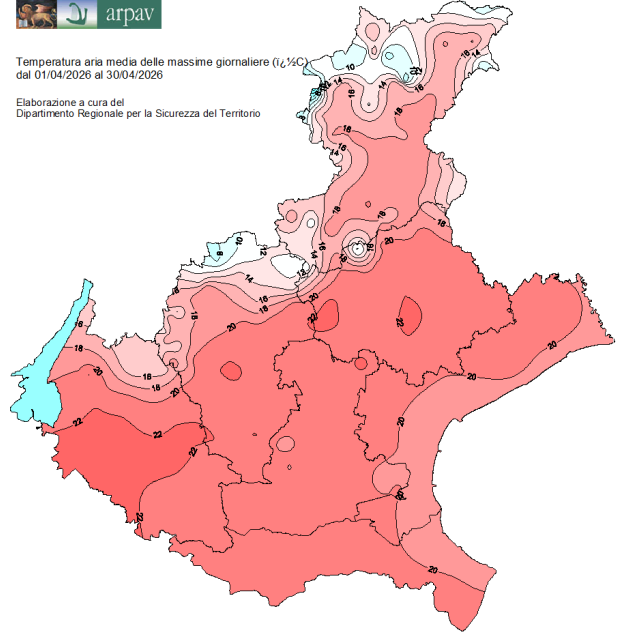
Spazializzazione con Kriging senza nessun aggiustamento per quota esposizione.
Mappa elaborata il 05/05/2026 alle 07:02 solari con dati non validati.

Temperatura massima - media mensile (°C)



Temperatura aria media delle massime giornaliere (16/°C)
dal 01/04/2026 al 30/04/2026

Elaborazione a cura del
Dipartimento Regionale per la Sicurezza del Territorio



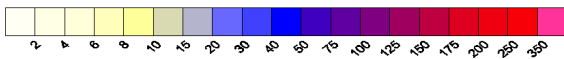
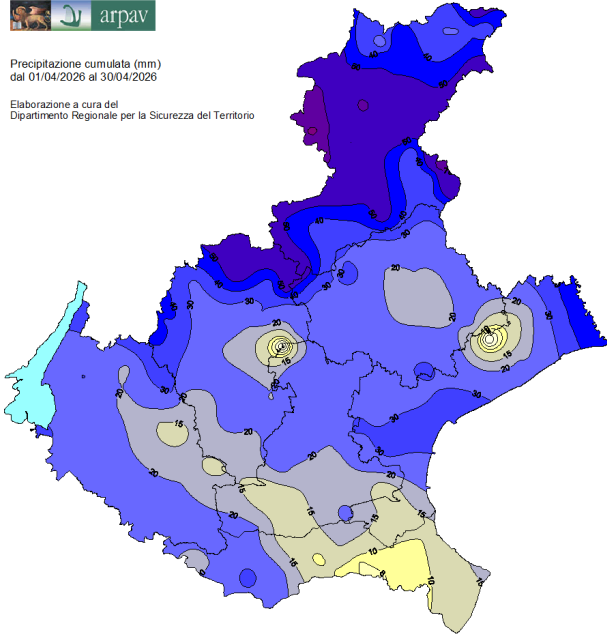
Spazializzazione con Kriging senza nessun aggiustamento per quota esposizione.
Mappa elaborata il 05/05/2026 alle 07:02 solari con dati non validati.

Precipitazione totale mensile (mm)



Precipitazione cumulata (mm)
dal 01/04/2026 al 30/04/2026

Elaborazione a cura del
Dipartimento Regionale per la Sicurezza del Territorio




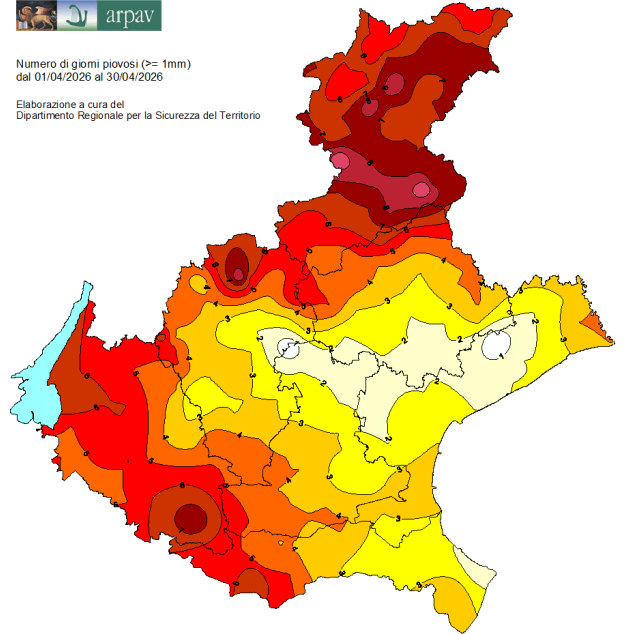
Spazializzazione con Kriging senza nessun aggiustamento per quota esposizione.
Mappa elaborata il 05/05/2026 alle 07:02 solari con dati non validati.

Numero di giorni piovosi (>=1mm)



Numero di giorni piovosi (>= 1mm)
dal 01/04/2026 al 30/04/2026

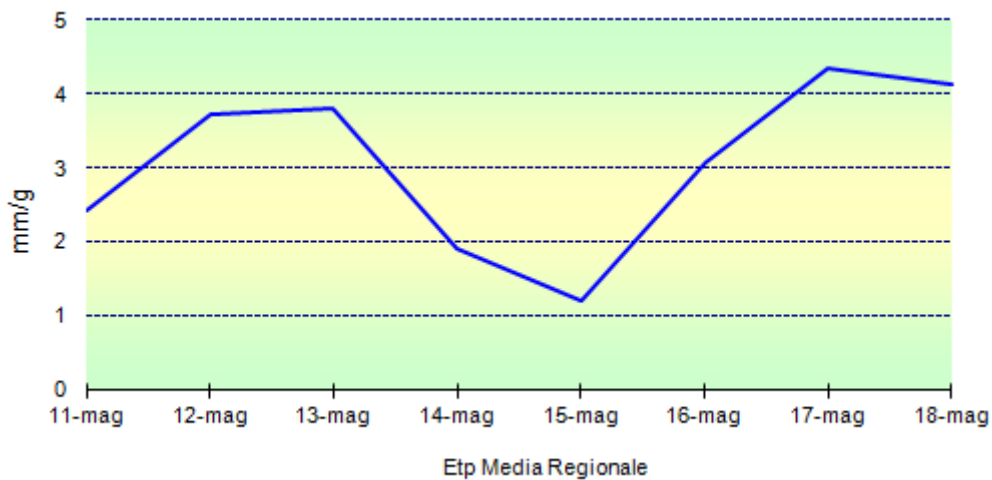
Elaborazione a cura del
Dipartimento Regionale per la Sicurezza del Territorio



Spazializzazione con Kriging senza nessun aggiustamento per quota esposizione.
Mappa elaborata il 05/05/2026 alle 07:02 solari con dati non validati.

EVAPOTRASPIRAZIONE POTENZIALE (ETP)

Evapotraspirazione media giornaliera (mm) della pianura veneta calcolata con il metodo Penman-Monteith.



Dati di evapotraspirazione di singole stazioni possono essere visualizzati sul bollettino Agrometeo Informa selezionando la zona di interesse.

[Agrometeoinforma](#)

SOMME TERMICHE

Valori medi di somma termica della pianura veneta.

	base 0 dal 1 gennaio			base 10 dal 1 aprile		
	2026	2025	storica	2026	2025	storica
valore medio	1294.6	1321.2	1157.9	219.3	227.8	190.2

Dati di somma termica di singole stazioni possono essere visualizzati sul bollettino Agrometeo Informa selezionando la zona di interesse.

[Agrometeoinforma](#)

DATI AGROMETEOROLOGICI

Cliccando sui punti della mappa è possibile consultare i dati giornalieri degli ultimi 60 giorni misurati dalle stazioni agrometeorologiche di ARPAV. Oltre alle principali variabili meteorologiche, quali temperatura dell'aria, precipitazione, umidità relativa, radiazione solare, sono misurati anche parametri agrometeorologici come la bagnatura fogliare e la temperatura del suolo (geosonde) a varie profondità.

[Vai alla Mappa](#)

Ulteriori dati agrometeorologici su **AGROMETEO INFORMA**

[Agrometeoinforma](#)

PREVISIONI METEOROLOGICHE

martedì 19 Maggio 2026 - ore 13

Area di validità: Regione Veneto

Periodo di validità: 19-23 maggio

Evoluzione generale

La saccatura, responsabile della variabilità/instabilità di lunedì si sta spostando verso est, lasciando spazio all'avanzamento di un promontorio anticiclonico dal Mediterraneo occidentale. Martedì sarà ancora possibile qualche tratto di instabilità, da mercoledì tempo via via più stabile, almeno in pianura, mentre sulle zone montane qualche episodio di instabilità sarà probabile nelle ore pomeridiane. Le temperature, inizialmente inferiori alla media, saranno in ripresa da mercoledì.

Pomeriggio/sera di Martedì 19

Ampi tratti soleggiati, soprattutto in pianura alternati a nuvolosità irregolare in aumento a partire dalle zone montane, dove saranno possibili delle precipitazioni sparse, anche a carattere di rovescio o occasionale temporale, nevose sopra i 2500-2700 m; sulle zone pianeggianti la probabilità di precipitazioni sarà minore ed i fenomeni saranno più localizzati. Temperature diurne in ripresa rispetto a lunedì. Venti in quota moderati da nord-ovest; altrove variabili, a regime di brezza nelle valli e lungo la costa.

Mercoledì 20

Cielo: Fino al mattino, sereno o poco nuvoloso con possibili locali riduzioni della visibilità nelle ore più fredde lungo la costa e in qualche valle; dalle ore centrali tratti di sereno, prevalenti in pianura, alternati ad annuvolamenti, più frequenti e consistenti in montagna. **Precipitazioni:** In pianura assenti; in montagna tra la tarda mattinata ed il pomeriggio probabilità medio-bassa (25-50%) di qualche piovasco o rovescio, in possibile locale estensione alle zone pedemontane nel tardo pomeriggio. **Temperature:** Prevalentemente in ripresa. **Venti:** In quota nord-occidentali deboli/moderati, anche tesi dalla sera; altrove variabili con brezze lungo la costa e nelle valli. **Mare:** Calmo o quasi calmo.

Giovedì 21

Cielo: Tempo stabile con cielo sereno o poco nuvoloso per qualche velatura e per modesti cumuli pomeridiani in montagna. **Precipitazioni:** Assenti; salvo probabilità al più bassa (5-25%) di qualche piovasco pomeridiano in montagna. **Temperature:** Prevalentemente in aumento. **Venti:** In quota moderati settentrionali; altrove variabili, a regime di brezza lungo la costa e nelle valli. **Mare:** Calmo o quasi calmo.

Venerdì 22

Sereno o poco nuvoloso, salvo modesto sviluppo di attività cumuliforme sulle zone montane nelle ore pomeridiane. Temperature minime in ulteriore rialzo, massime senza notevoli variazioni.

Sabato 23

Cielo in prevalenza sereno, salvo sviluppo di attività cumuliforme pomeridiana in montagna. Temperature senza notevoli variazioni o in ulteriore locale rialzo specie nei valori minimi. Previsore:ms.

BOLLETTINI FITOSANITARI DELLE PRINCIPALI COLTURE AGRARIE

(in collaborazione con U.O Fitosanitario della Regione Veneto)

SETTORE VITICOLO (bollettino del 13.05)

[Bollettino](#)

SETTORE FRUTTICOLO (bollettino del 15.05)

[Bollettino](#)

SETTORE OLIVICOLO (bollettino del 13.05)

[Bollettino](#)

SETTORE ORTICOLO (bollettino del 13.05)

[Bollettino](#)

SETTORE COLTURE ERBACEE E INDUSTRIALI (bollettino del 06.03)

[Bollettino](#)