



Foto del punto di misura



Punto di misura 8: Monitoraggio con centralina ARPAV in località Costalunga nell'abitazione al piano superiore della trattoria Dissegna (Ordinanza Regionale 233/06)

Grafico



Campo elettrico: indicatori complessivi della campagna	
Valore medio	4.4
Valore massimo	4.5

Grafico del monitoraggio

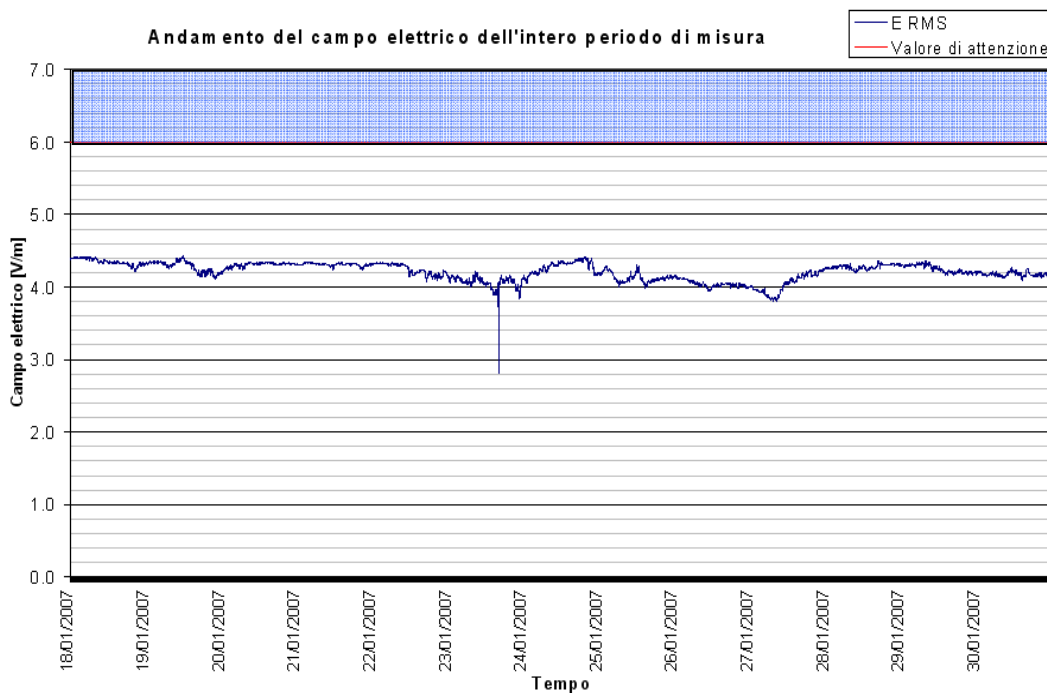
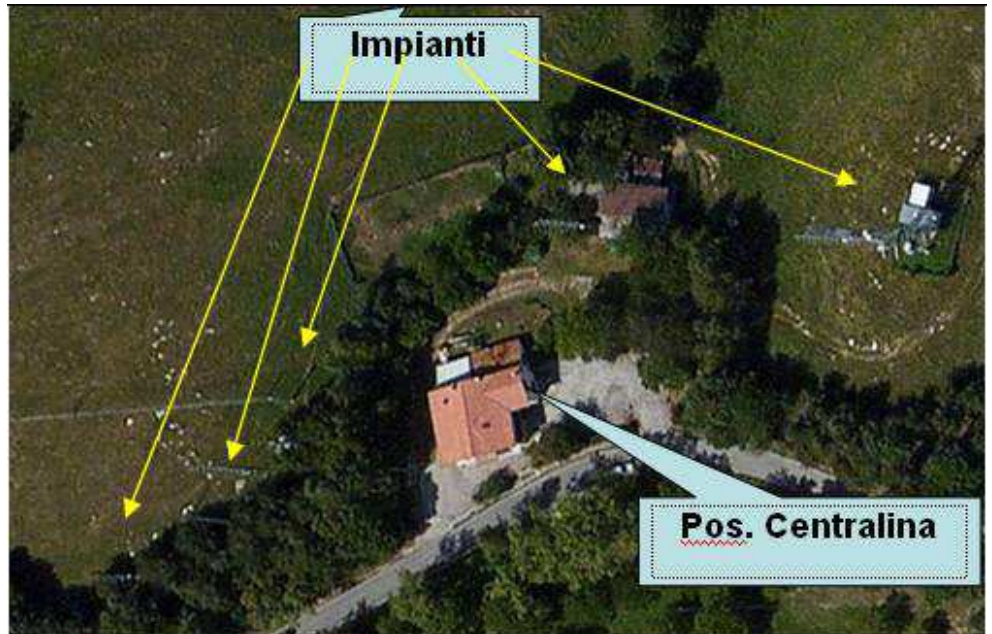


Foto del punto di misura



Grafico



Punto di misura 8: Monitoraggio con centralina ARPAV in località Costalunga nell'abitazione al piano superiore della trattoria Dissegna (Ordinanza Regionale 233/06)

Campo elettrico: indicatori complessivi della campagna	
Valore medio	4.4
Valore massimo	4.5

Grafico del monitoraggio

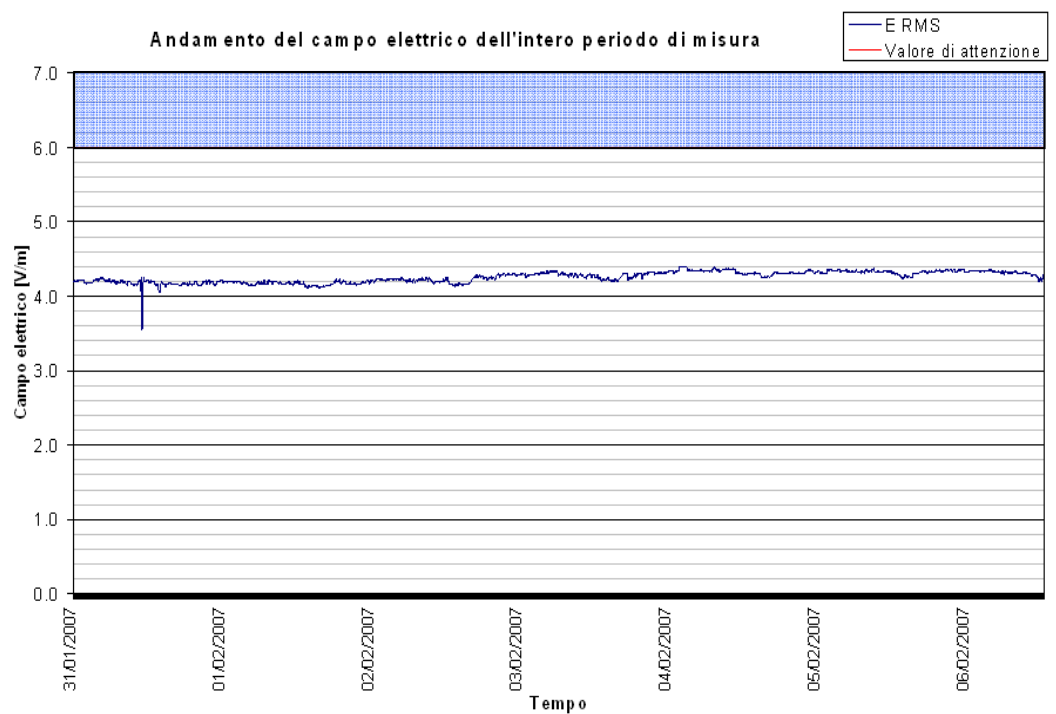
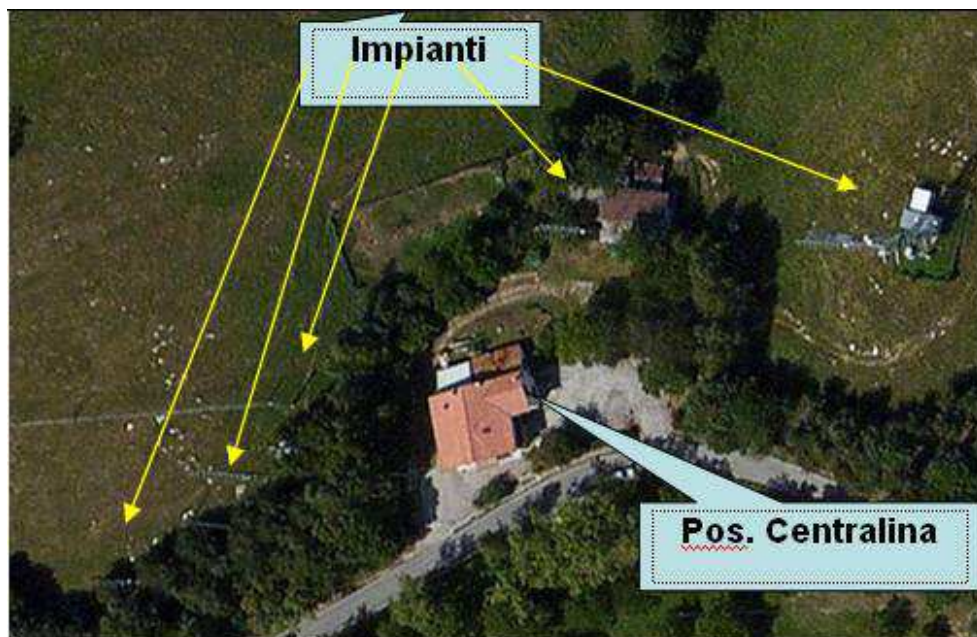




Foto del punto di misura



Grafico



Punto di misura 8: Monitoraggio con centralina ARPAV in località Costalunga nell'abitazione al piano superiore della trattoria Dissegna (Ordinanza Regionale 233/06)

Grafico del monitoraggio

Campo elettrico: indicatori complessivi della campagna	
Valore medio	3.5
Valore massimo	3.8

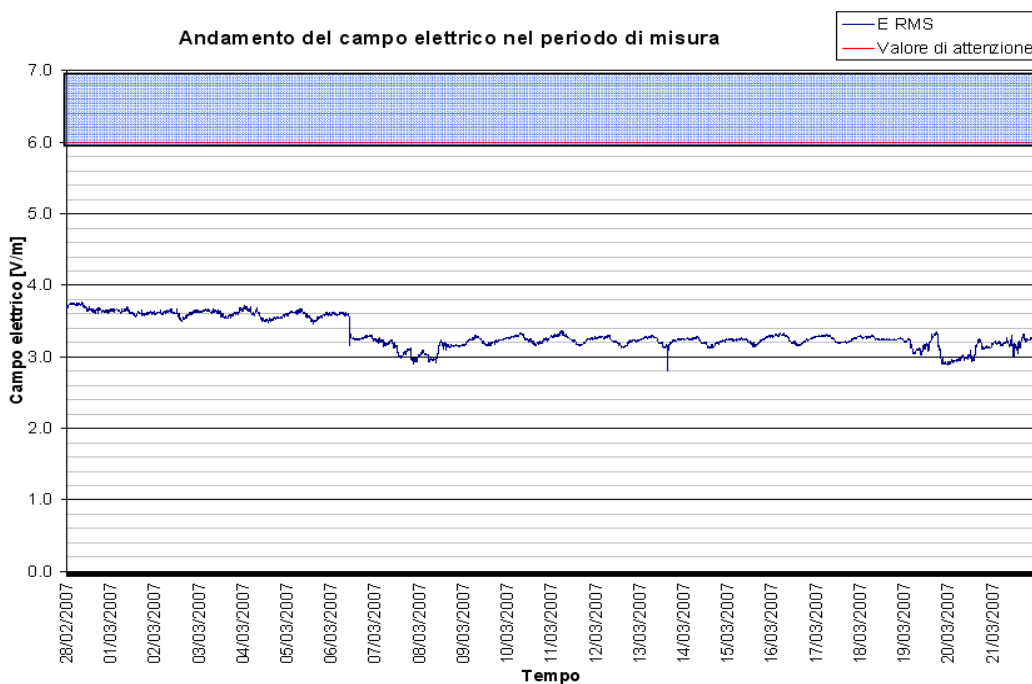


Foto del punto di misura



Punto di misura 17: Monitoraggio con centralina in località Costalunga nell'abitazione al piano superiore della trattoria Dissegna

Piantina

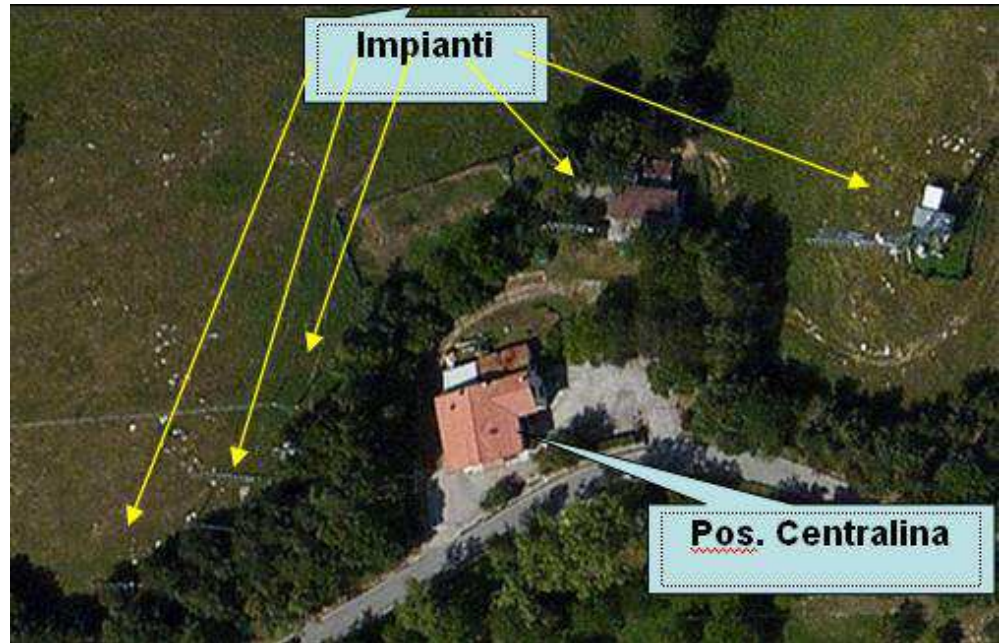
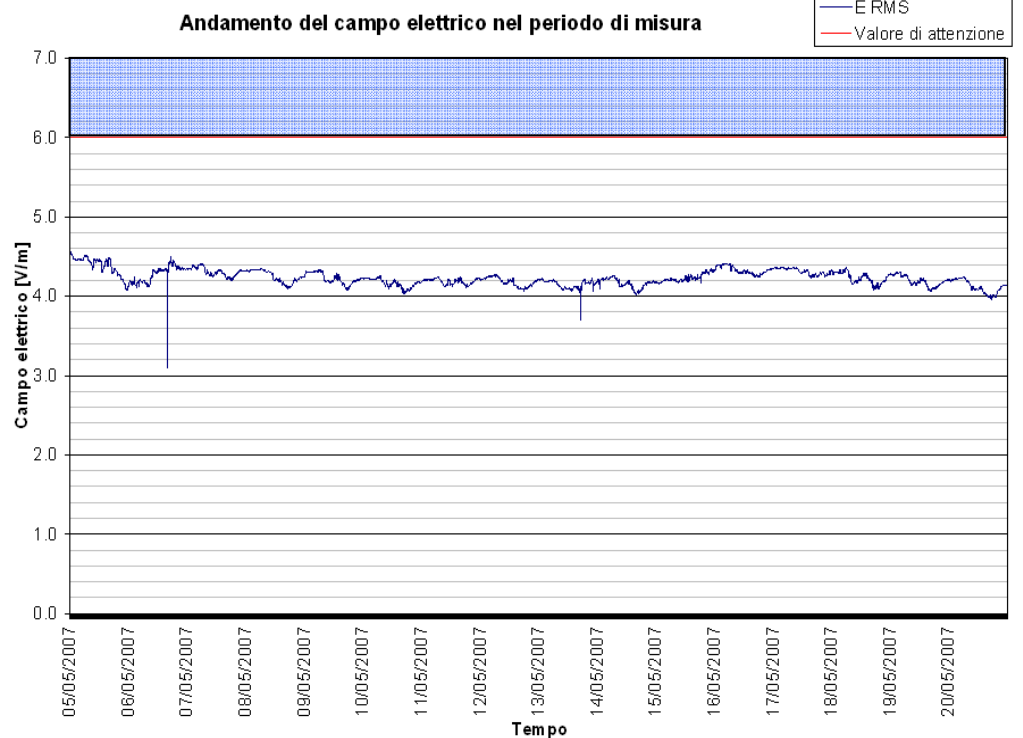


Grafico del monitoraggio

Campo elettrico: indicatori complessivi della campagna	
Valore medio	4.2
Valore massimo	4.6





Monitoraggio dei Campi Elettromagnetici

Dipartimento Provinciale di VICENZA

Punto di misura: Loc. Costalunga – Romano d'Ezzelino

Campagna dal 01 luglio 2007 al 15 luglio 2007

Localizzazione: Primo piano - altezza sonda 1,5m dal suolo

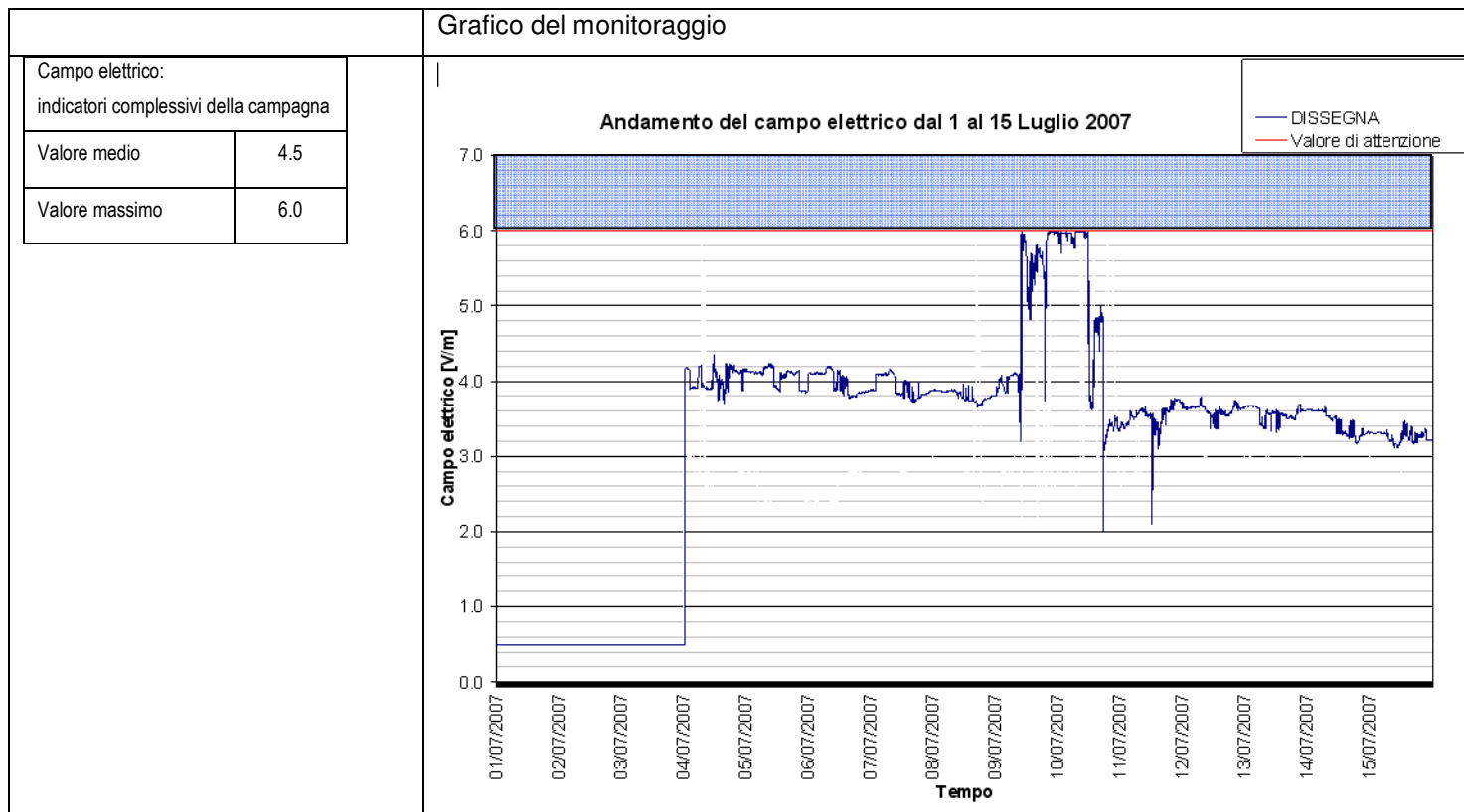
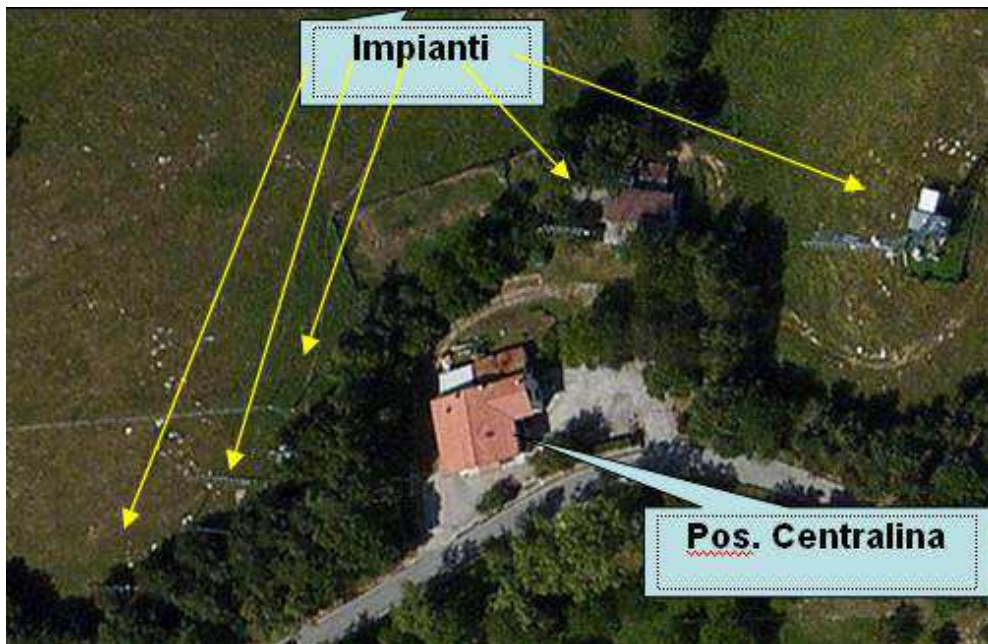


Foto del punto di misura



Monitoraggio con centralina in località Costalunga sul terrazzo ex Trattoria Dissegna

Piantina



Monitoraggio dei Campi Elettromagnetici

Dipartimento Provinciale di VICENZA


Punto di misura: Loc. Costalunga – Romano d'Ezzelino

Campagna dal 16 luglio 2007 al 31 luglio 2007

Localizzazione: Primo piano - altezza sonda 1,5m dal suolo

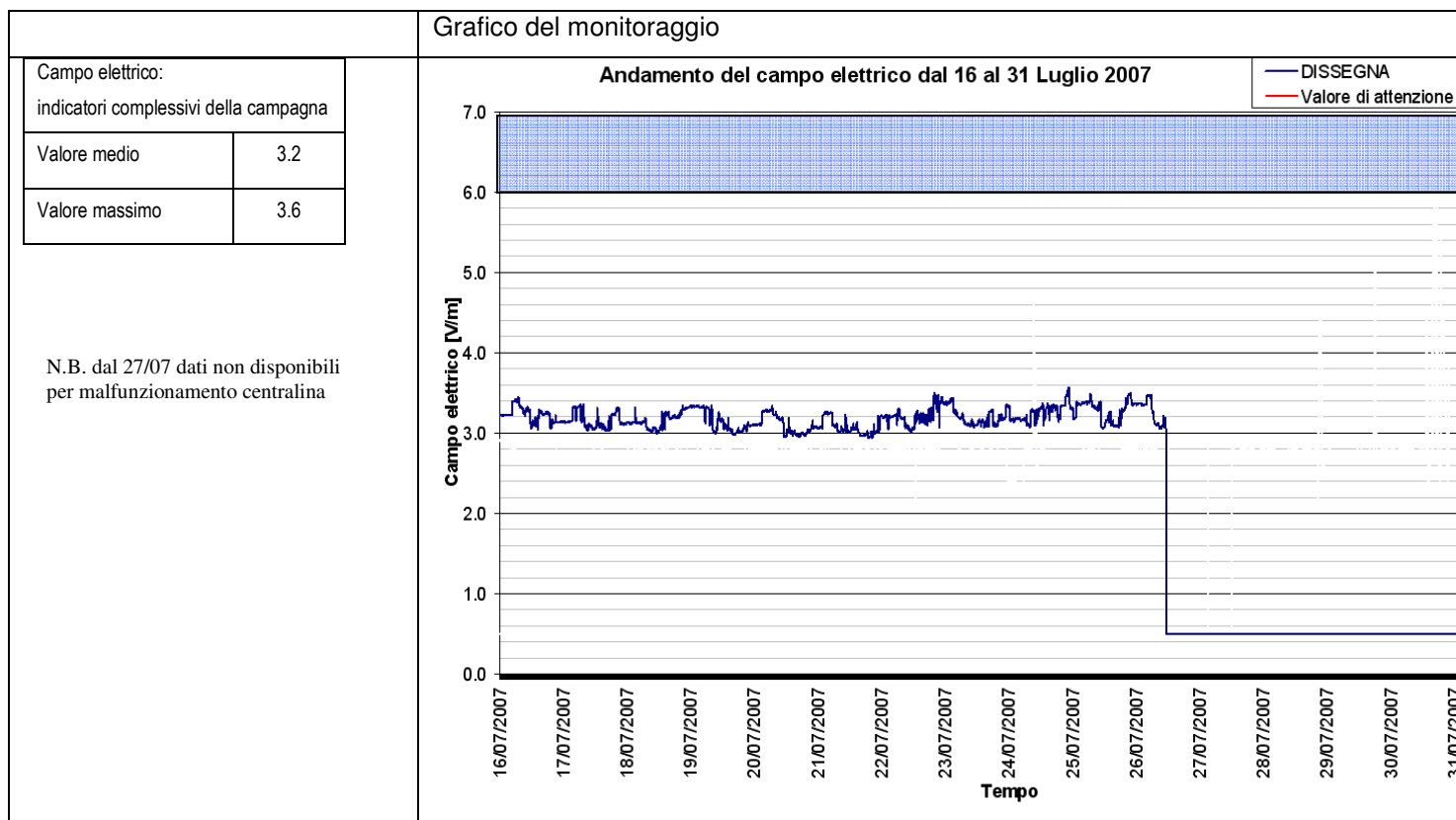
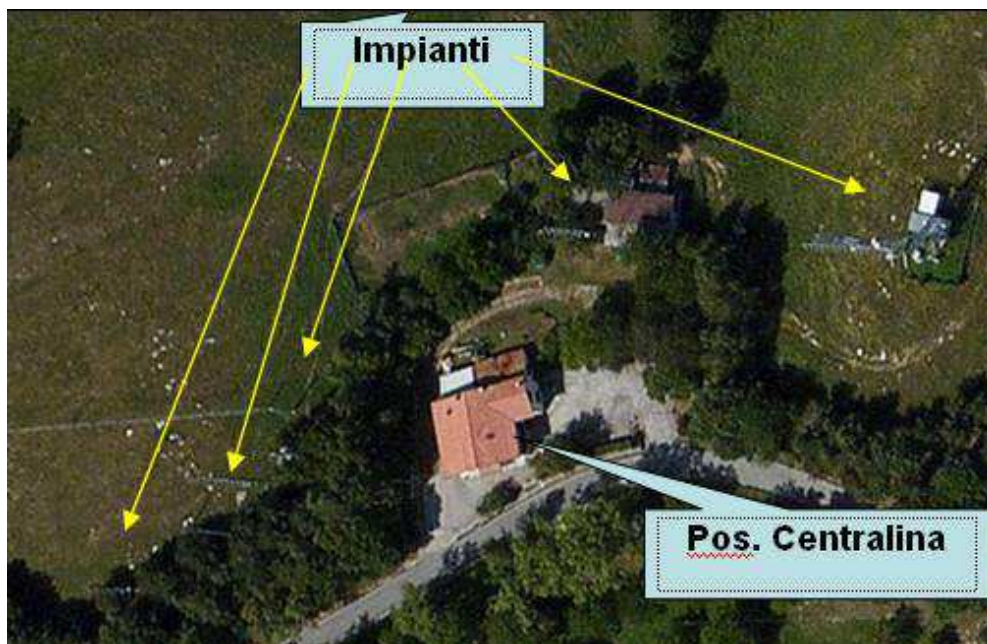


Foto del punto di misura



Monitoraggio con centralina in località Costalunga sul terrazzo ex Trattoria Dissegna

Piantina





Monitoraggio dei Campi Elettromagnetici

Dipartimento Provinciale di VICENZA


Punto di misura: Loc. Costalunga – Romano d'Ezzelino

Campagna dal 01 settembre 2007 al 15 settembre 2007

Localizzazione: Primo piano - altezza sonda 1,5m dal suolo

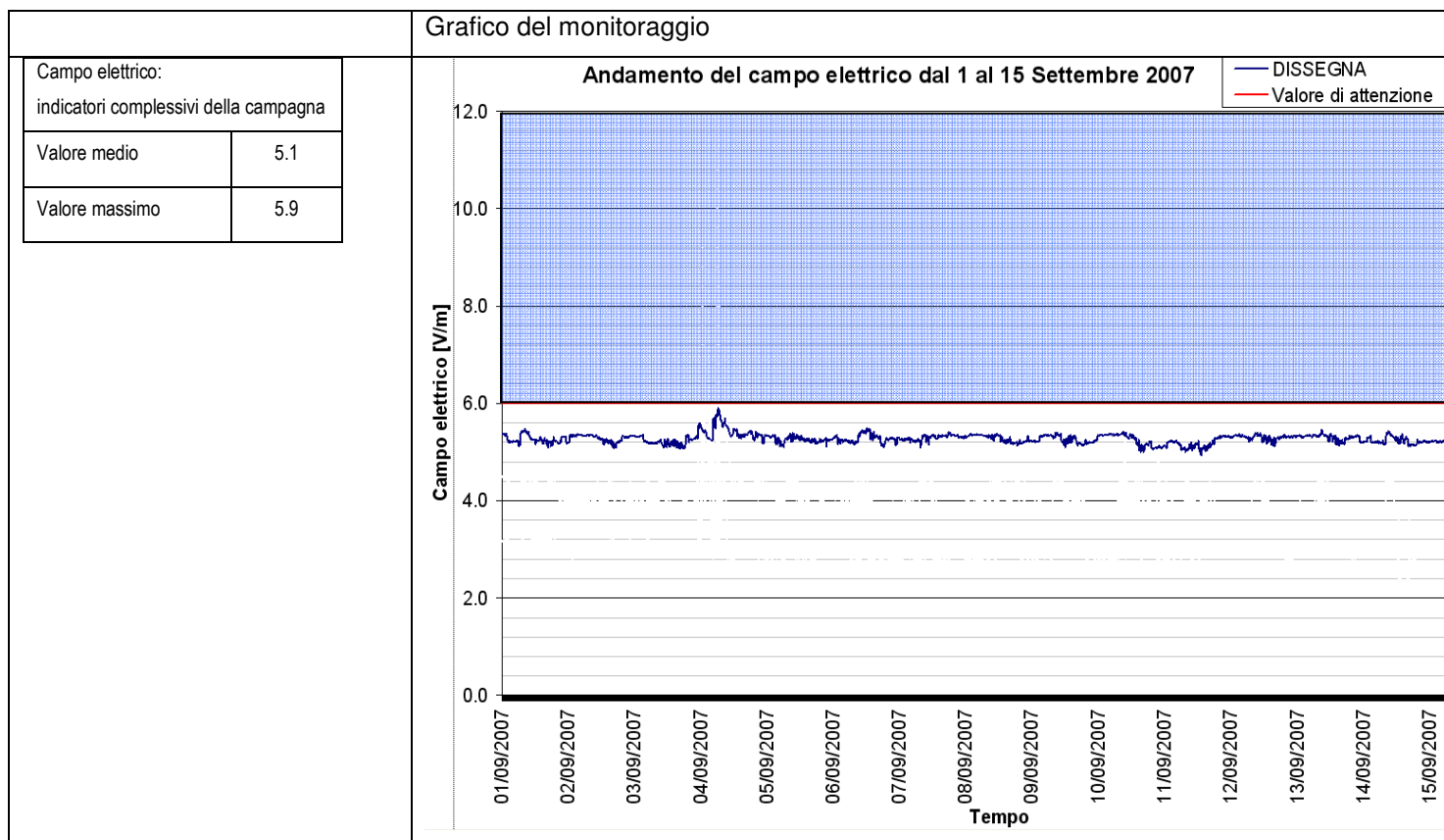
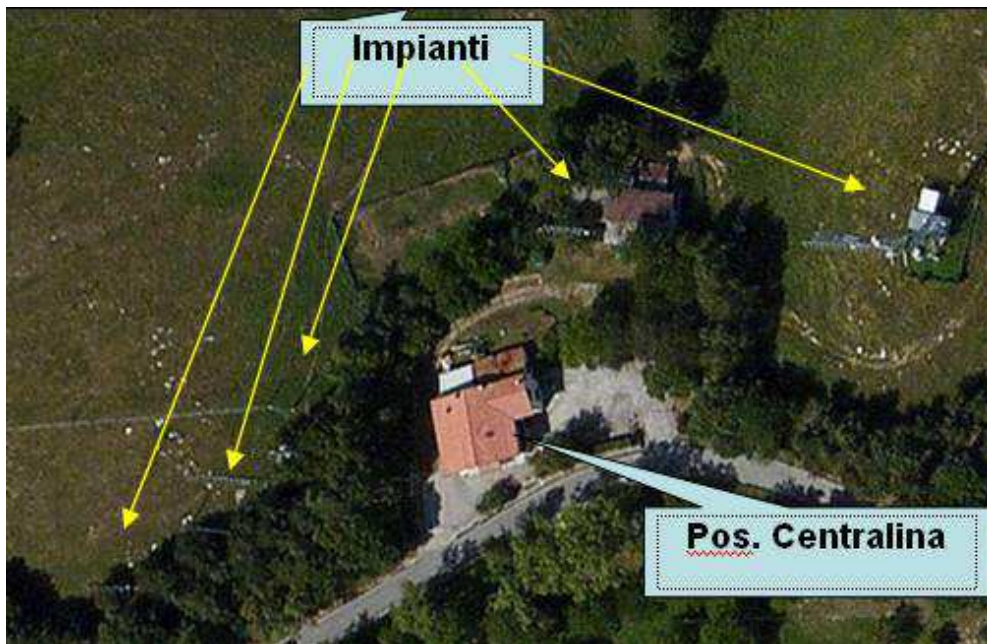


Foto del punto di misura



Monitoraggio con centralina in località Costalunga sul terrazzo ex Trattoria Dissegna

Piantina



Monitoraggio dei Campi Elettromagnetici

Dipartimento Provinciale di VICENZA


Punto di misura: Loc. Costalunga – Romano d'Ezzelino

Campagna dal 16 settembre 2007 al 28 settembre 2007

Localizzazione: Primo piano - altezza sonda 1,5m dal suolo

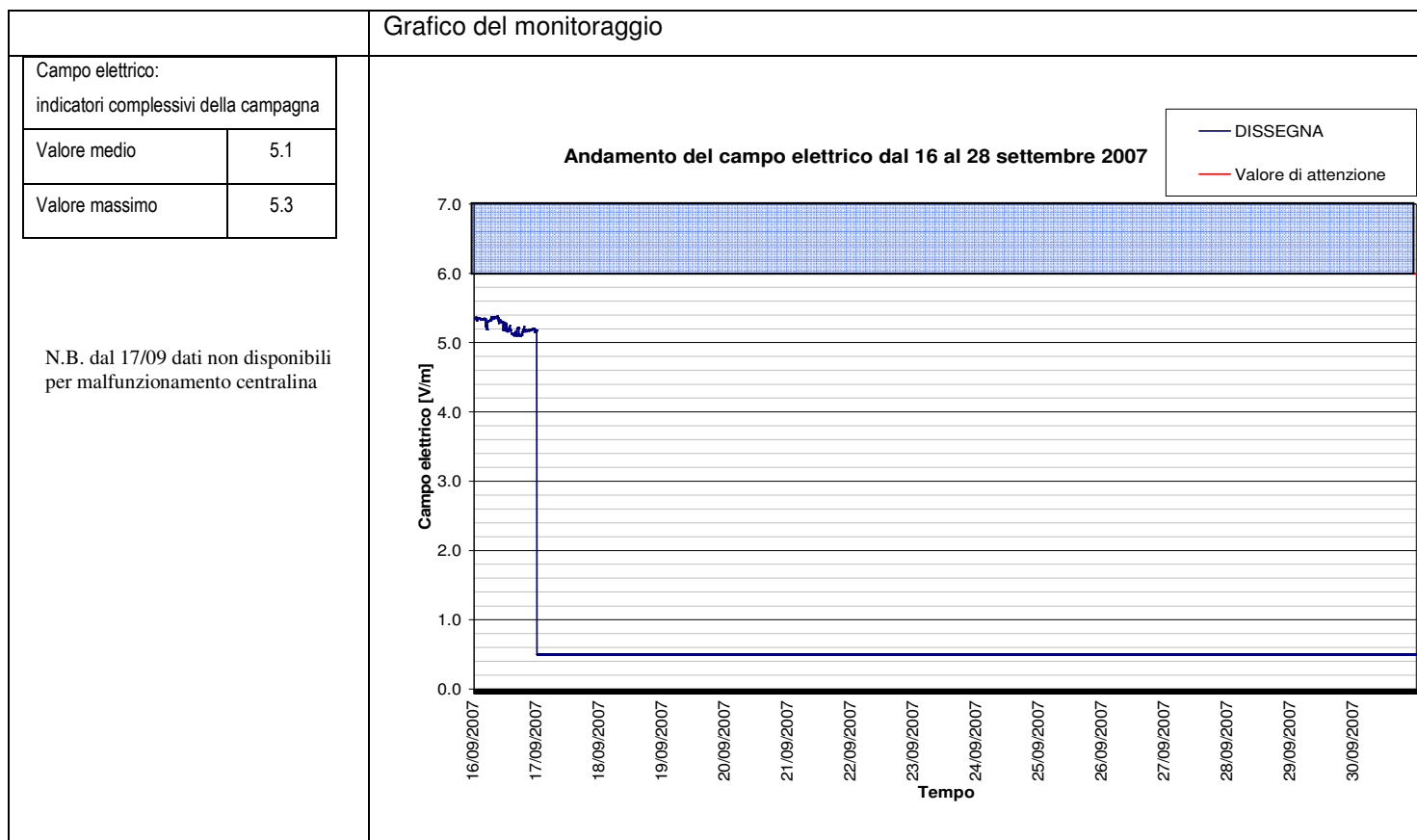
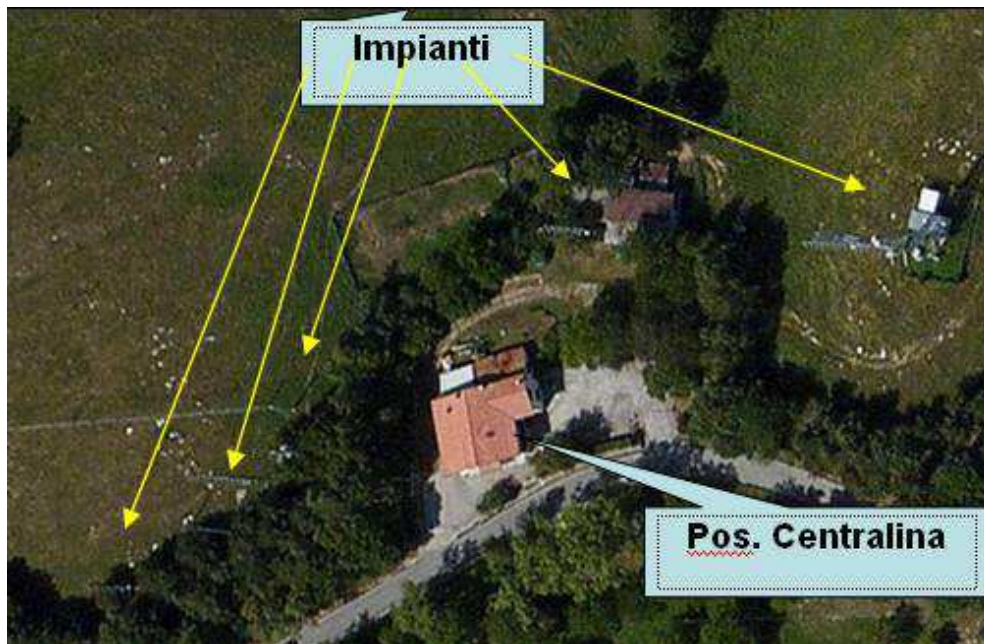


Foto del punto di misura



Monitoraggio con centralina in località Costalunga sul terrazzo ex Trattoria Dissegna

Piantina





Monitoraggio dei Campi Elettromagnetici

Dipartimento Provinciale di VICENZA

Punto di misura: Loc. Costalunga – Romano d'Ezzelino

Campagna dal 16 ottobre 2007 al 31 ottobre 2007

Localizzazione: Primo piano - altezza sonda 1,5m dal suolo

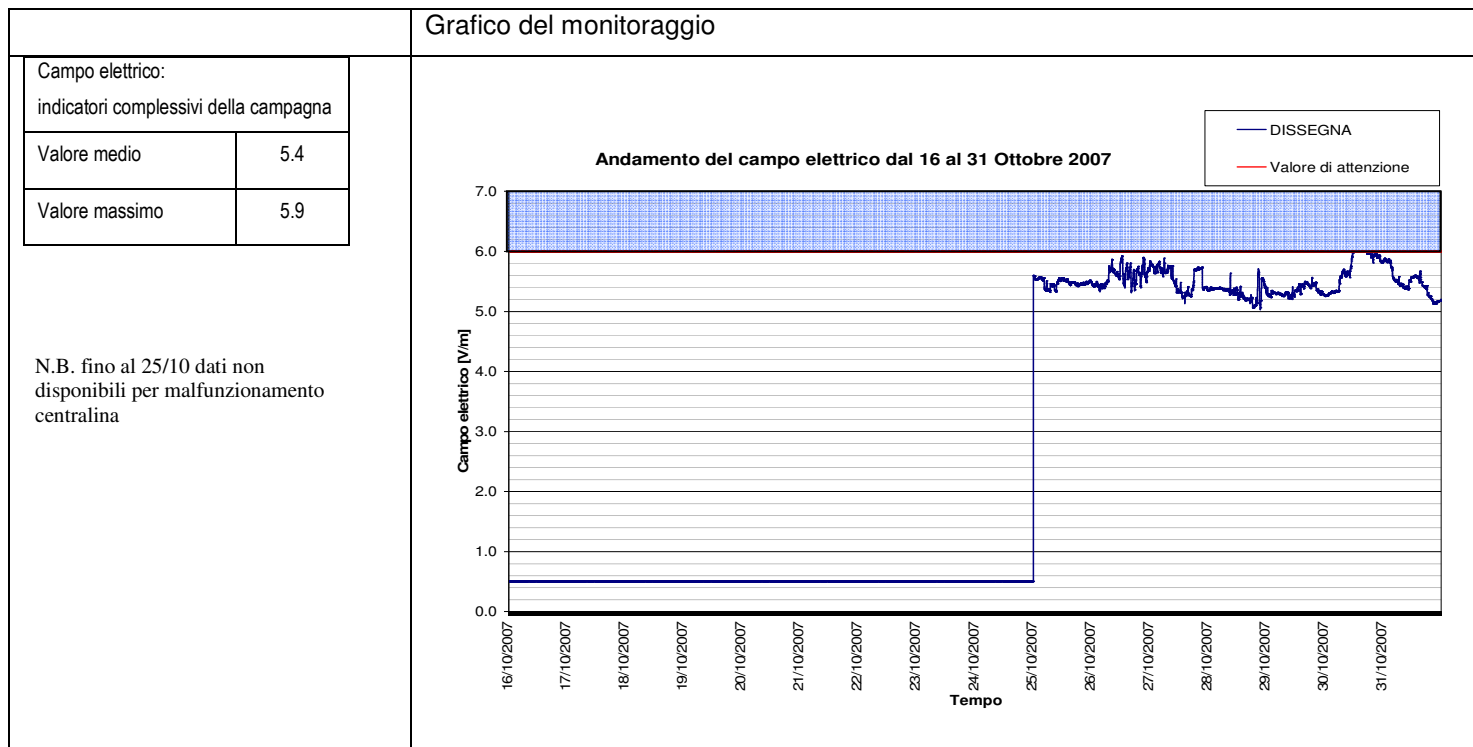
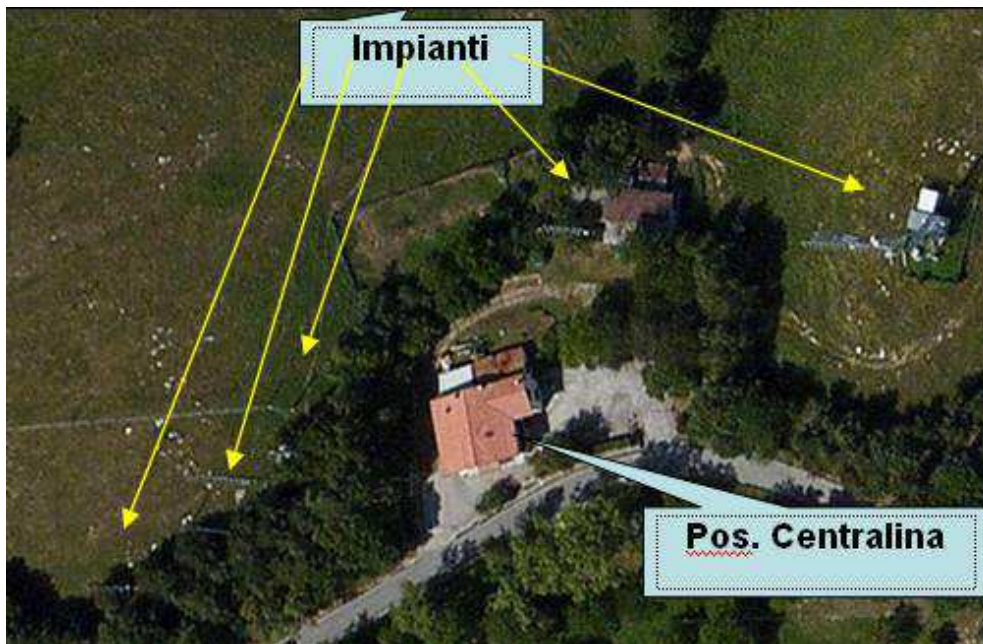


Foto del punto di misura



Monitoraggio con centralina in località Costalunga sul terrazzo ex Trattoria Dissegna

Piantina



Monitoraggio dei Campi Elettromagnetici

Dipartimento Provinciale di VICENZA


Punto di misura: Loc. Costalunga – Romano d'Ezzelino

Campagna dal 01 novembre 2007 al 15 novembre 2007

Localizzazione: Primo piano - altezza sonda 1,5m dal suolo



Foto del punto di misura



Monitoraggio con centralina in località Costalunga sul terrazzo ex Trattoria Dissegna

Piantina

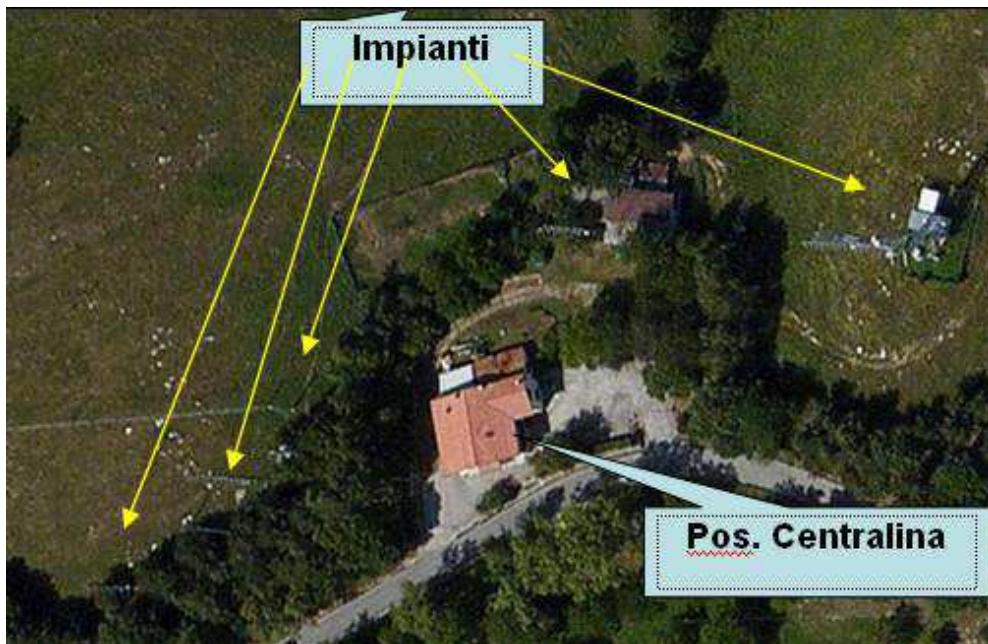
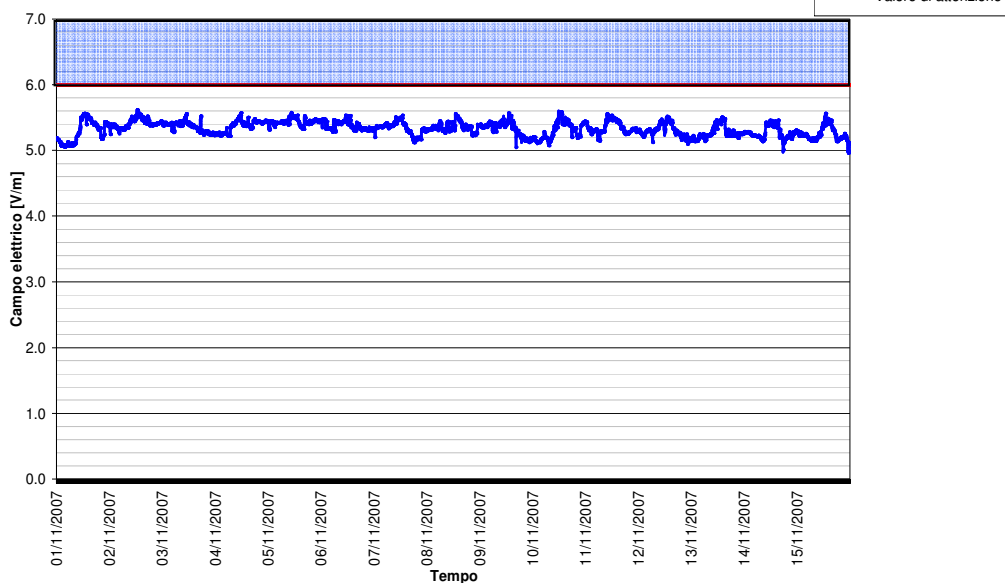


Grafico del monitoraggio

Campo elettrico:  
indicatori complessivi della campagna

Valore medio	5.3
Valore massimo	5.6

Monitoraggio del campo elettrico dal 1 al 15 Novembre 2007  
trattoria Dissegna a Romano d'Ezzelino (VI)





Monitoraggio dei Campi Elettromagnetici

Dipartimento Provinciale di VICENZA

Punto di misura: Loc. Costalunga – Romano d'Ezzelino

Campagna dal 16 novembre 2007 al 30 novembre 2007

Localizzazione: Primo piano - altezza sonda 1,5m dal suolo



Foto del punto di misura



Monitoraggio con centralina in località Costalunga sul terrazzo ex Trattoria Dissegna

Piantina

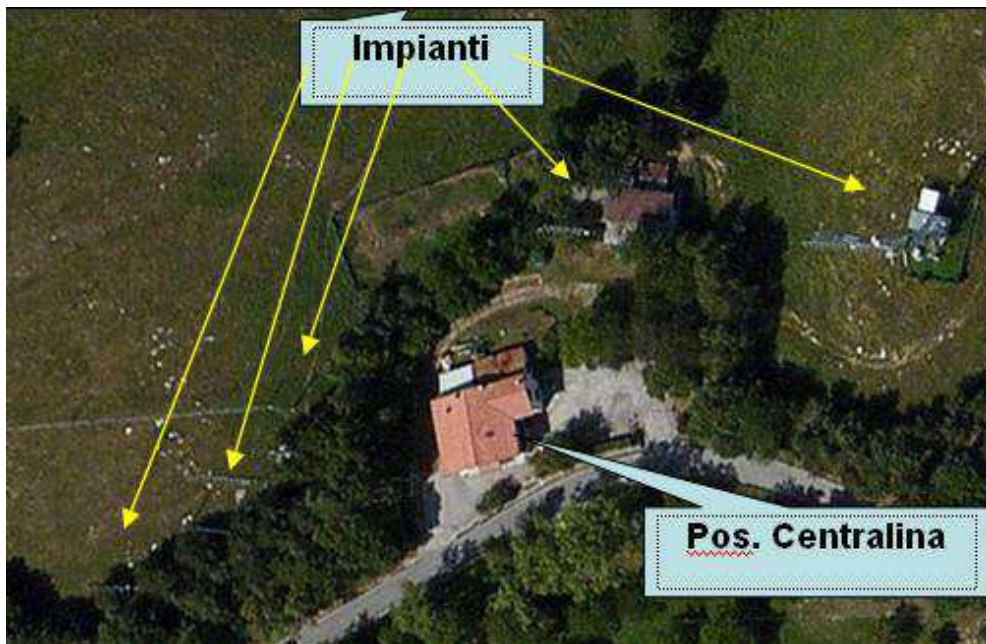
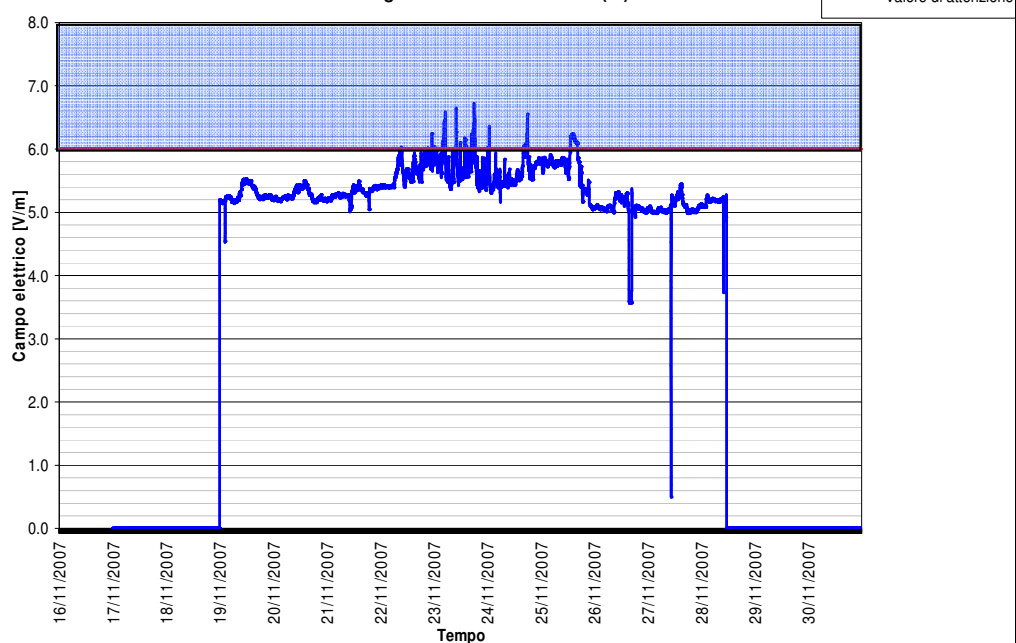


Grafico del monitoraggio

Campo elettrico: indicatori complessivi della campagna	
Valore medio	5.7
Valore massimo	6.8

N.B. fino al 19/11 e dal 28/11 dati non disponibili per malfunzionamento centralina

Monitoraggio del campo elettrico dal 16 al 30 Novembre 2007  
trattoria Dissegna a Romano d'Ezzelino (VI)



# Monitoraggio dei Campi Elettromagnetici

Dipartimento Provinciale di VICENZA


Punto di misura: Loc. Costalunga – Romano d'Ezzelino

Campagna dal 1 dicembre 2007 al 15 dicembre 2007

Localizzazione: Primo piano - altezza sonda 1,5m dal suolo



Foto del punto di misura



Monitoraggio con centralina in località Costalunga sul terrazzo ex Trattoria Dissegna

Piantina

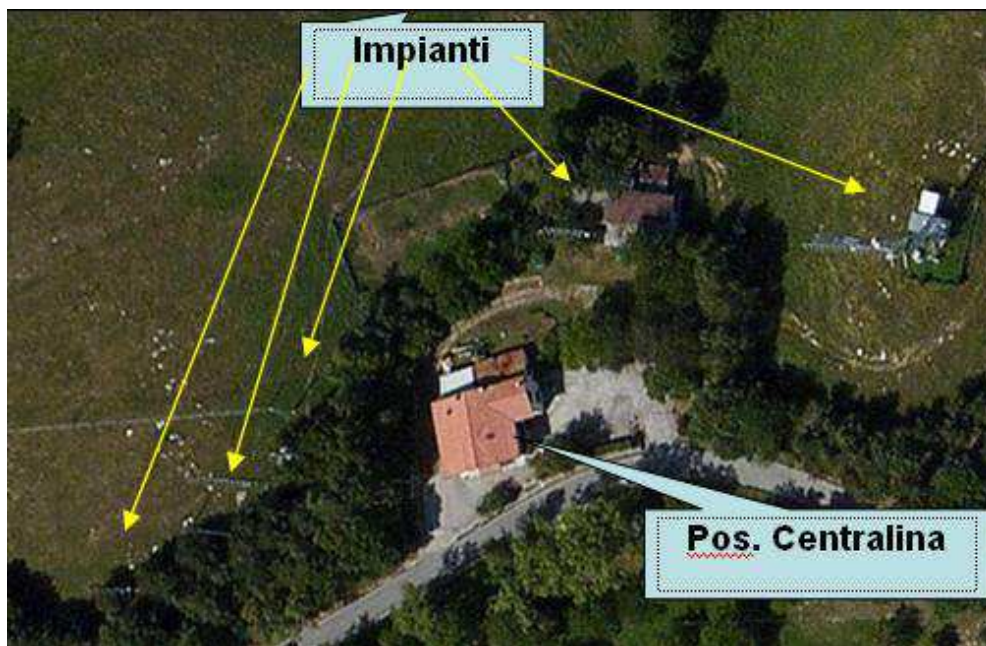
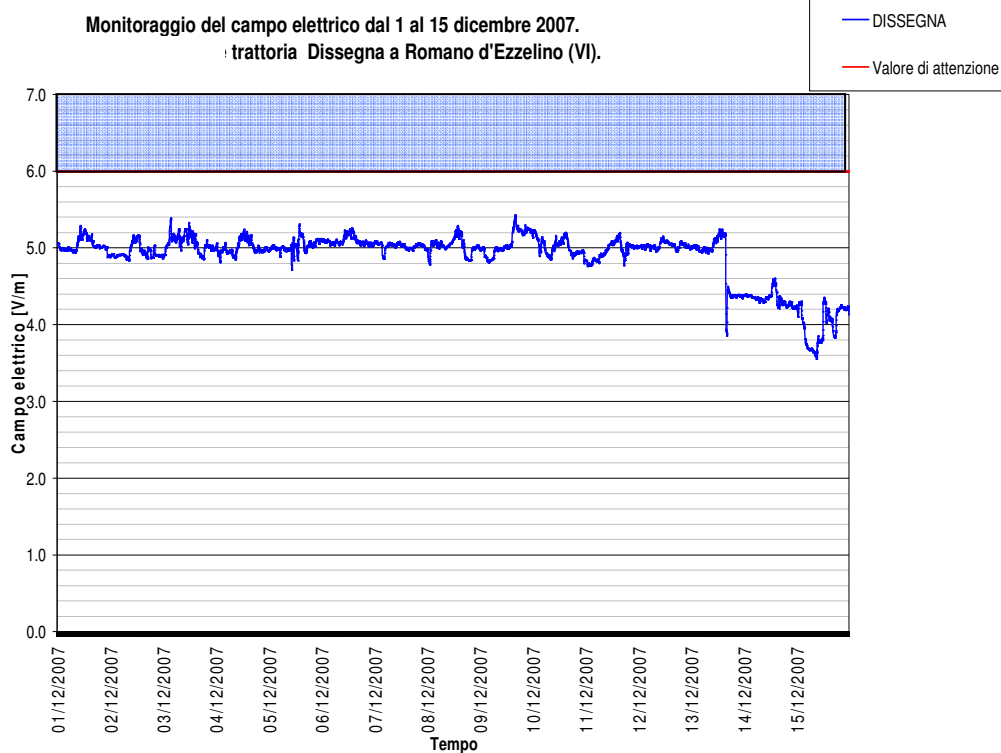


Grafico del monitoraggio

Campo elettrico: indicatori complessivi della campagna	
Valore medio	5.0
Valore massimo	5.5





Monitoraggio dei Campi Elettromagnetici

Dipartimento Provinciale di VICENZA


Punto di misura: Loc. Costalunga – Romano d'Ezzelino

Campagna dal 1 dicembre 2007 al 15 dicembre 2007

Localizzazione: Primo piano - altezza sonda 1,5m dal suolo



Foto del punto di misura



Monitoraggio con centralina in località Costalunga sul terrazzo ex Trattoria Dissegna

Piantina

