Monitoraggio dei Campi Elettromagnetici

Dipartimento Provinciale di VICENZA

Punto di misura: Loc. Costalunga – Romano d'Ezzelino

Campagna dal 01 gennaio 2008 al 31 gennaio 2008

Localizzazione: Primo piano - altezza sonda 1,5m dal suolo

Foto del punto di misura

Monitoraggio con centralina in località Costalunga sul terrazzo ex Trattoria Dissegna

Piantina



Campo elettrico: indicatori complessivi della campagna	
Valore medio	4.4
Valore massimo	5.2

N.B. dal 25/01 dati non disponibili per malfunzionamento centralina

Grafico del monitoraggio

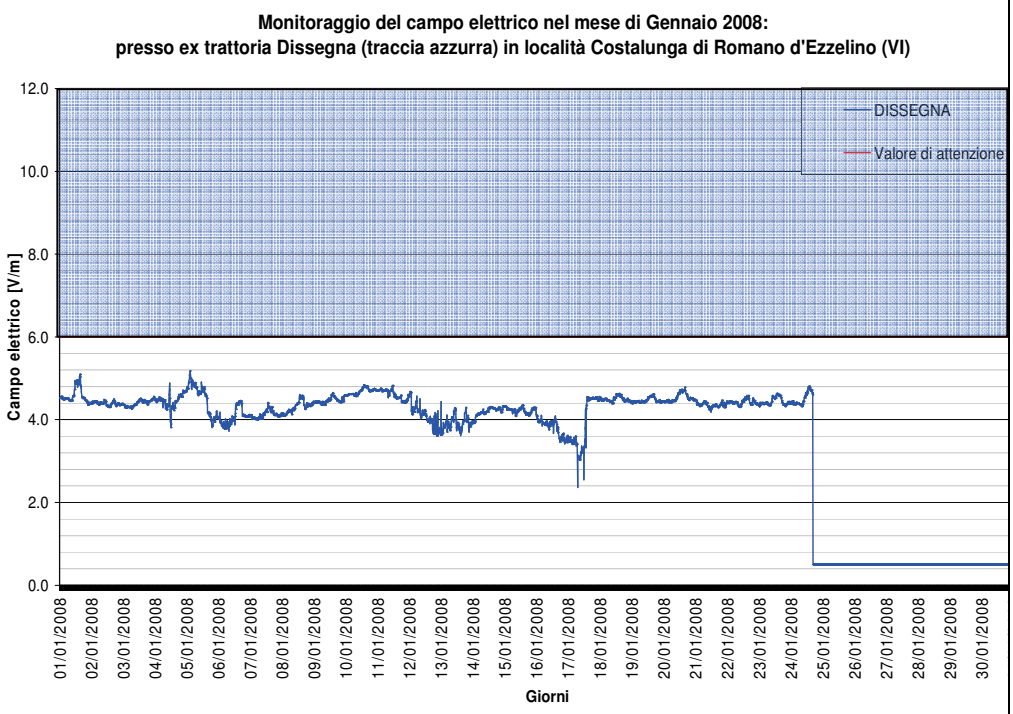

Monitoraggio dei Campi Elettromagnetici

Dipartimento Provinciale di VICENZA

Punto di misura: Loc. Costalunga – Romano d'Ezzelino

Campagna dal 01 marzo 2008 al 31 marzo 2008

Localizzazione: Primo piano - altezza sonda 1,5m dal suolo

Foto del punto di misura

Monitoraggio con centralina in località Costalunga sul terrazzo ex Trattoria Dissegna

Piantina



Grafico del monitoraggio

Campo elettrico: indicatori complessivi della campagna	
Valore medio	4.4
Valore massimo	5.2

N.B. fino al 14/03 dati non disponibili per malfunzionamento centralina

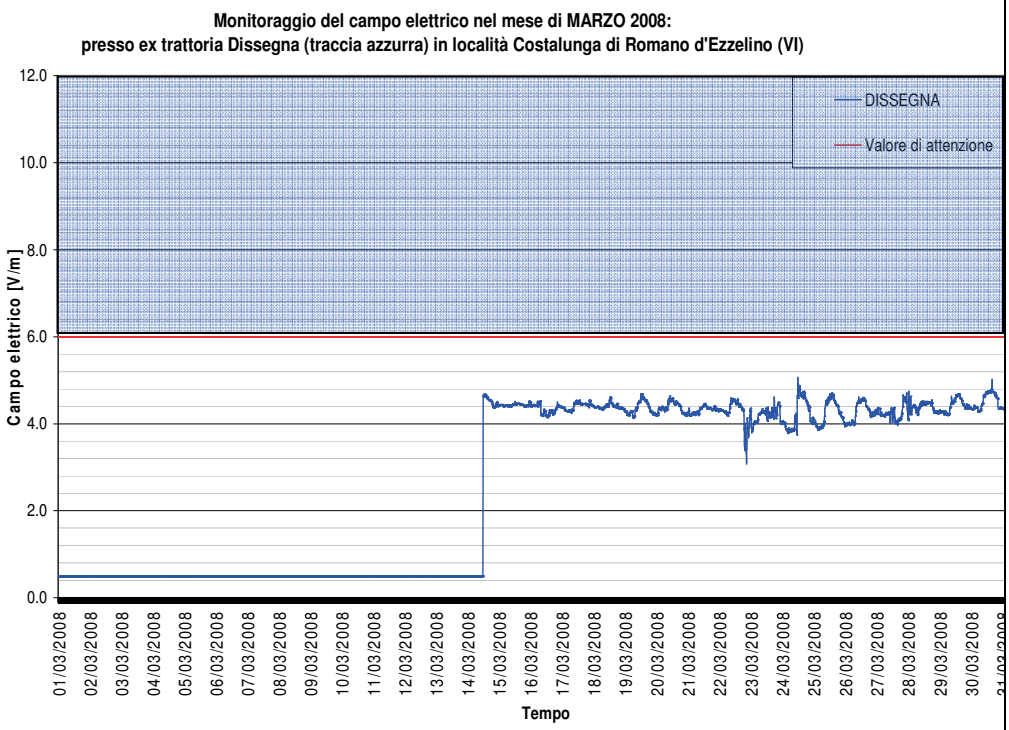

Monitoraggio dei Campi Elettromagnetici

Dipartimento Provinciale di VICENZA

Punto di misura: Loc. Costalunga – Romano d'Ezzelino

Campagna dal 01 aprile 2008 al 30 aprile 2008

Localizzazione: Primo piano - altezza sonda 1,5m dal suolo

Foto del punto di misura

Monitoraggio con centralina in località Costalunga sul terrazzo ex Trattoria Dissegna

Piantina



Grafico del monitoraggio

Campo elettrico: indicatori complessivi della campagna	
Valore medio	4.5
Valore massimo	5.3

N.B. dal 28/04 dati non disponibili per malfunzionamento centralina

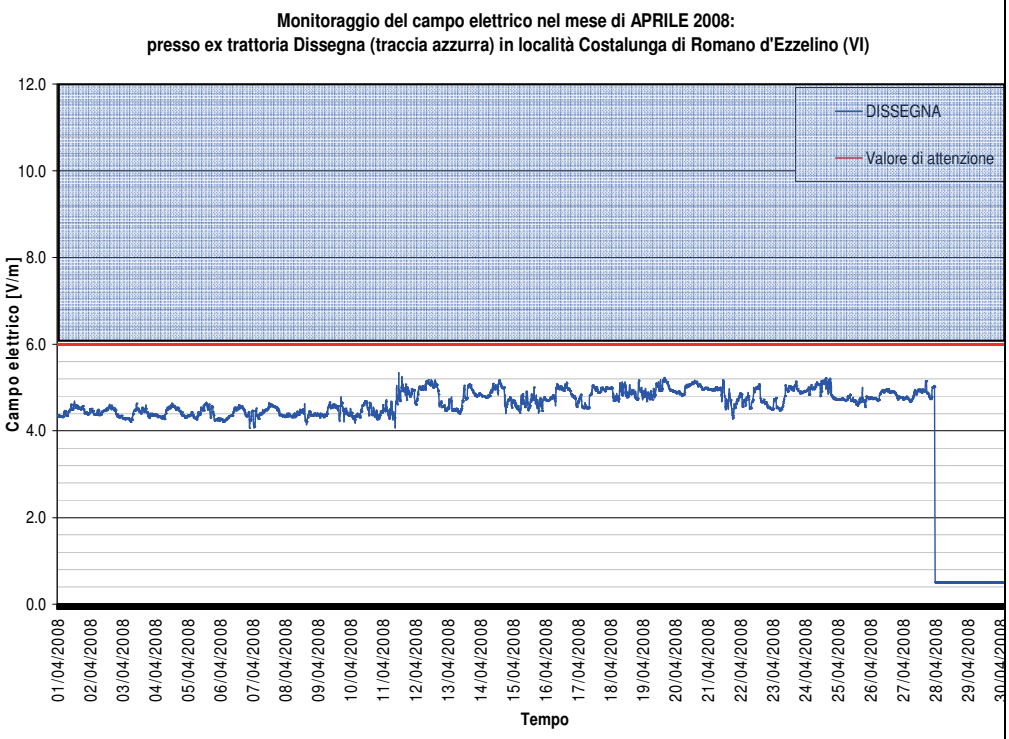

Monitoraggio dei Campi Elettromagnetici

Dipartimento Provinciale di VICENZA

Punto di misura: Loc. Costalunga – Romano d'Ezzelino

Campagna dal 01 giugno 2008 al 30 giugno 2008

Localizzazione: Primo piano - altezza sonda 1,5m dal suolo

Foto del punto di misura



Monitoraggio con centralina in località Costalunga sul terrazzo ex Trattoria Dissegna

Piantina



Grafico del monitoraggio

Campo elettrico: indicatori complessivi della campagna	
Valore medio	5.2
Valore massimo	5.3

N.B. fino al 21/06 dati non disponibili per malfunzionamento centralina

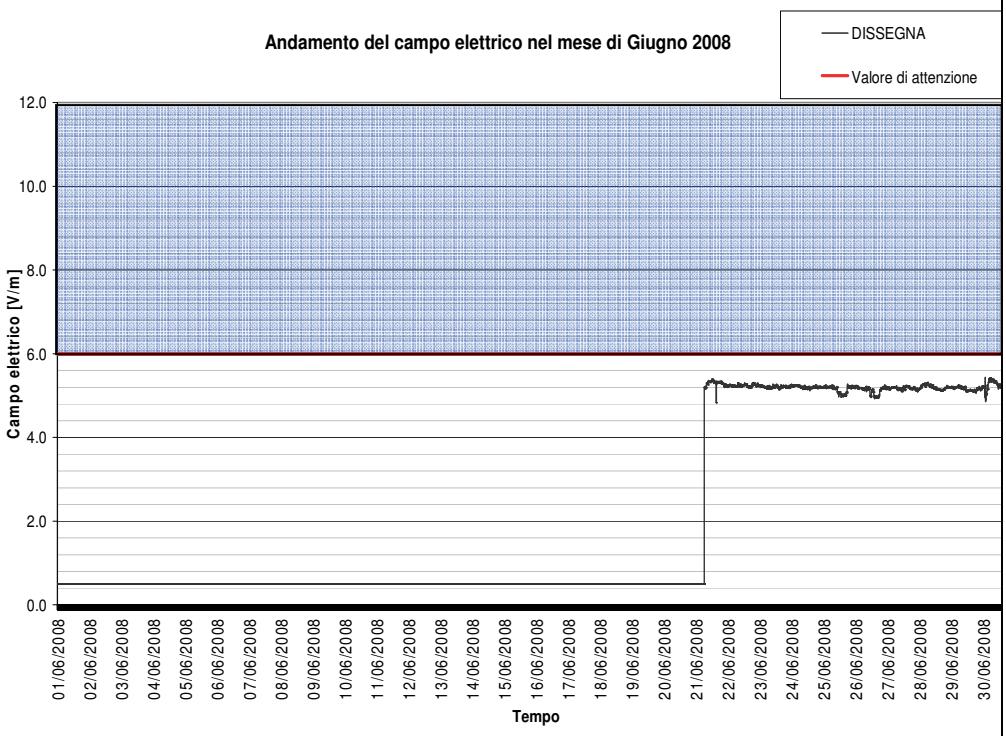

Monitoraggio dei Campi Elettromagnetici

Dipartimento Provinciale di VICENZA

Punto di misura: Loc. Costalunga – Romano d'Ezzelino

Campagna dal 01 luglio 2008 al 31 luglio 2008

Localizzazione: Primo piano - altezza sonda 1,5m dal suolo

Foto del punto di misura

Monitoraggio con centralina in località Costalunga sul terrazzo ex Trattoria Dissegna

Piantina



Campo elettrico: indicatori complessivi della campagna	
Valore medio	5.2
Valore massimo	5.9

Grafico del monitoraggio

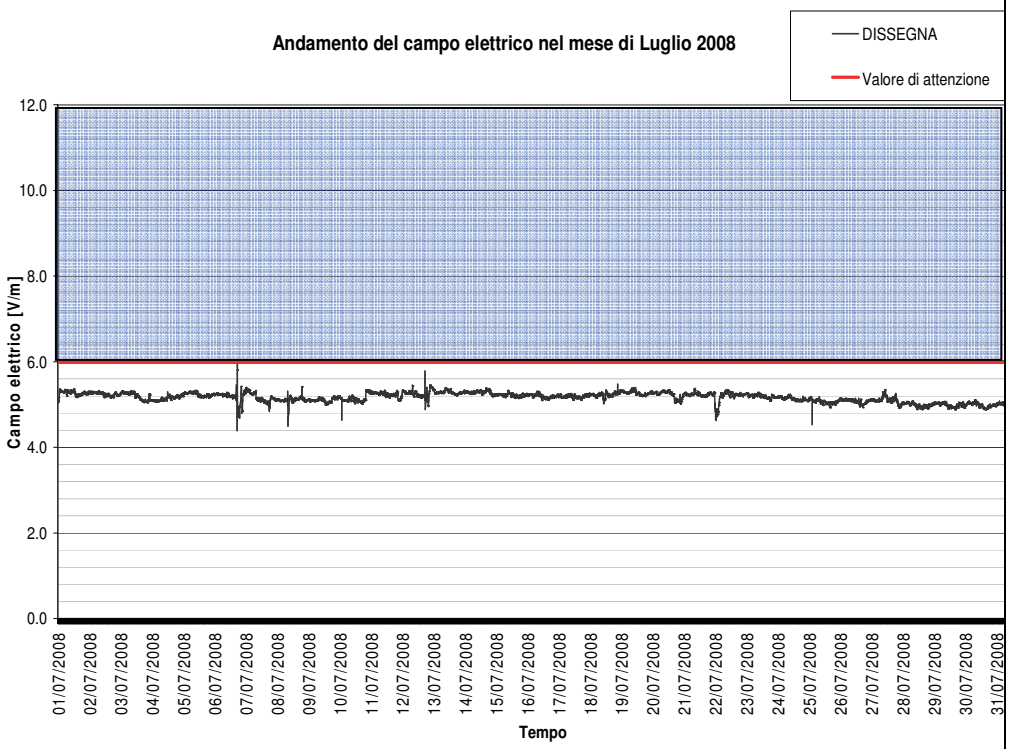

Monitoraggio dei Campi Elettromagnetici

Dipartimento Provinciale di VICENZA

Punto di misura: Loc. Costalunga – Romano d'Ezzelino

Campagna dal 01 settembre 2008 al 30 settembre 2008

Localizzazione: Primo piano - altezza sonda 1,5m dal suolo

Foto del punto di misura



Monitoraggio con centralina in località Costalunga sul terrazzo ex Trattoria Dissegna

Piantina



Campo elettrico: indicatori complessivi della campagna	
Valore medio	5.0
Valore massimo	5.3

N.B. fino al 22/09 dati non disponibili per malfunzionamento centralina

Grafico del monitoraggio

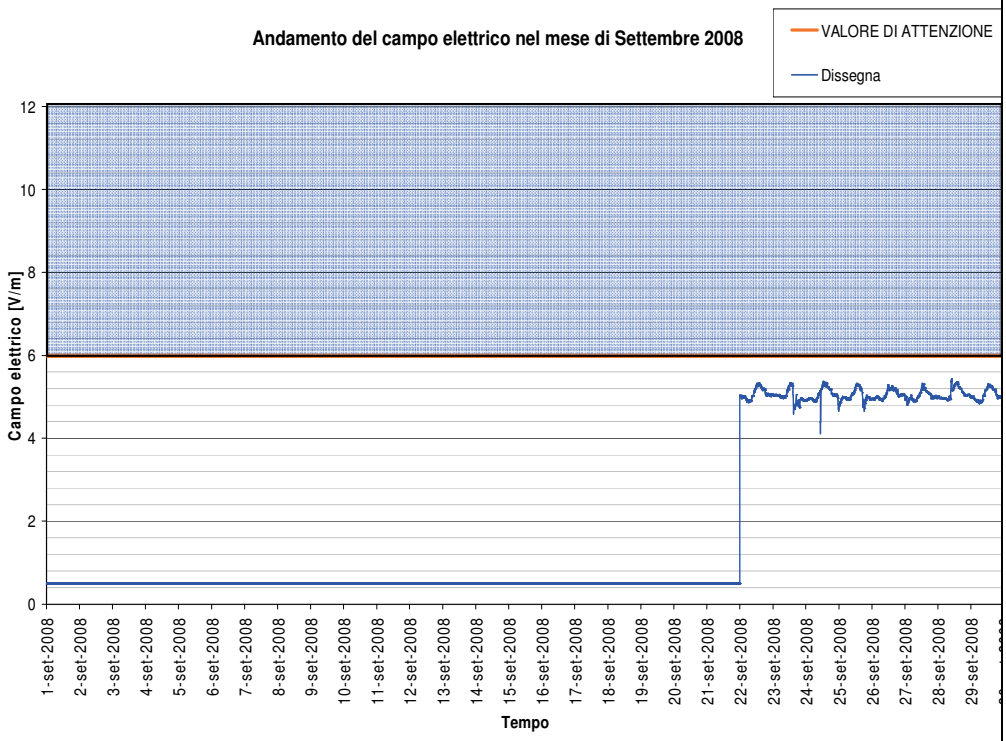

Monitoraggio dei Campi Elettromagnetici

Dipartimento Provinciale di VICENZA

Punto di misura: Loc. Costalunga – Romano d'Ezzelino

Campagna dal 01 ottobre 2008 al 30 ottobre 2008

Localizzazione: Primo piano - altezza sonda 1,5m dal suolo

Foto del punto di misura



Monitoraggio con centralina in località Costalunga sul terrazzo ex Trattoria Dissegna

Piantina



Campo elettrico: indicatori complessivi della campagna	
Valore medio	5.0
Valore massimo	9.2

N.B. nel grafico sono presenti picchi di breve durata dovuti probabilmente ad intensa attività temporalesca

Grafico del monitoraggio

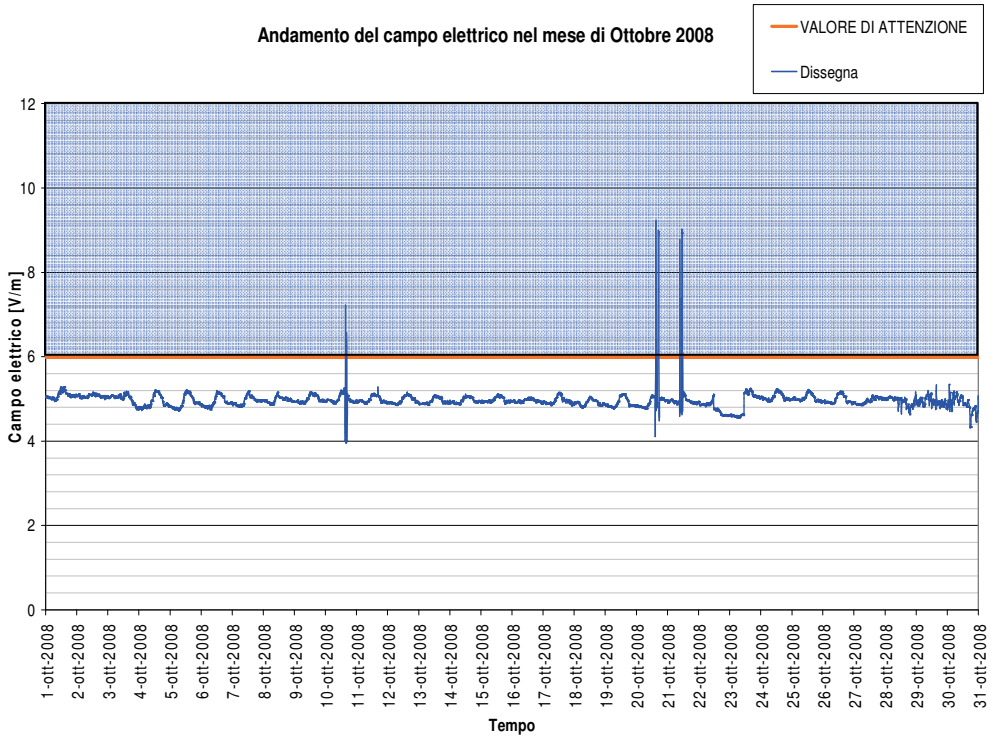

Monitoraggio dei Campi Elettromagnetici

Dipartimento Provinciale di VICENZA

Punto di misura: Loc. Costalunga – Romano d'Ezzelino

Campagna dal 01 novembre 2008 al 30 novembre 2008

Localizzazione: Primo piano - altezza sonda 1,5m dal suolo

Foto del punto di misura



Monitoraggio con centralina in località Costalunga sul terrazzo ex Trattoria Dissegna

Piantina



Campo elettrico: indicatori complessivi della campagna	
Valore medio	5.2
Valore massimo	9.8

N.B. nel grafico sono presenti picchi di breve durata dovuti probabilmente ad intensa attività temporalesca.
Dal 06/11 dati non disponibili per malfunzionamento della centralina
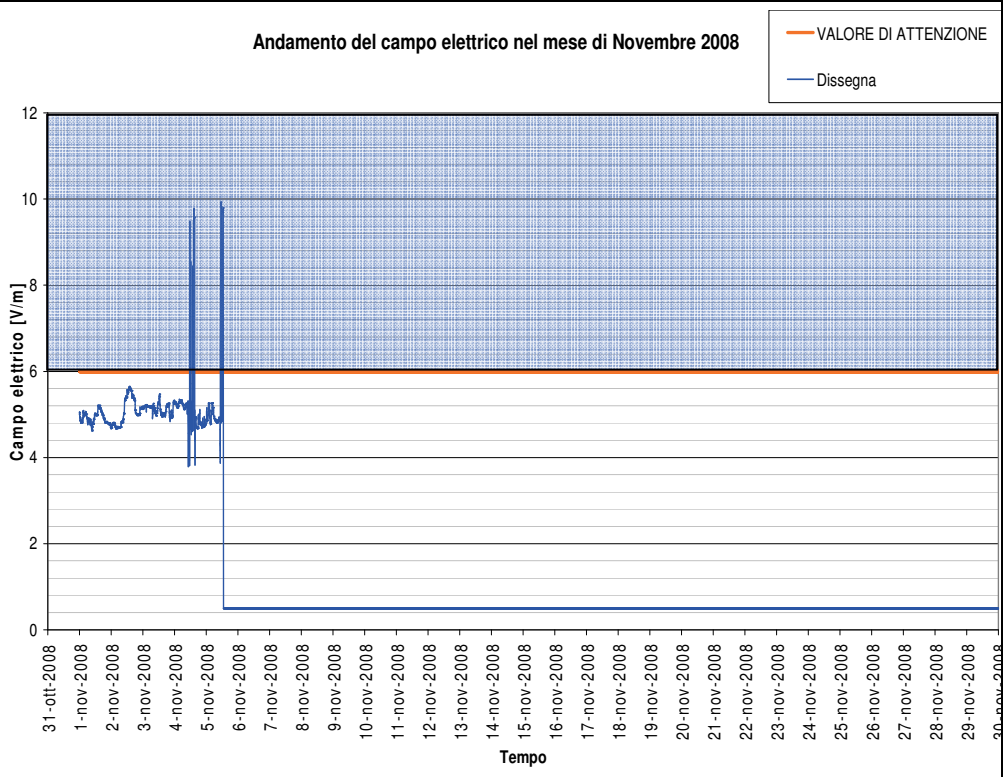
Grafico del monitoraggio