

Monitoraggio dei Campi Elettromagnetici

Dipartimento Provinciale di VICENZA

Punto di misura: Loc. Costalunga – Romano d'Ezzelino

Campagna dal 01 gennaio 2009 al 31 gennaio 2009

Localizzazione: Primo piano - altezza sonda 1,5m dal suolo



Foto del punto di misura



Monitoraggio con centralina in località Costalunga sul terrazzo ex Trattoria Dissegna

Piantina


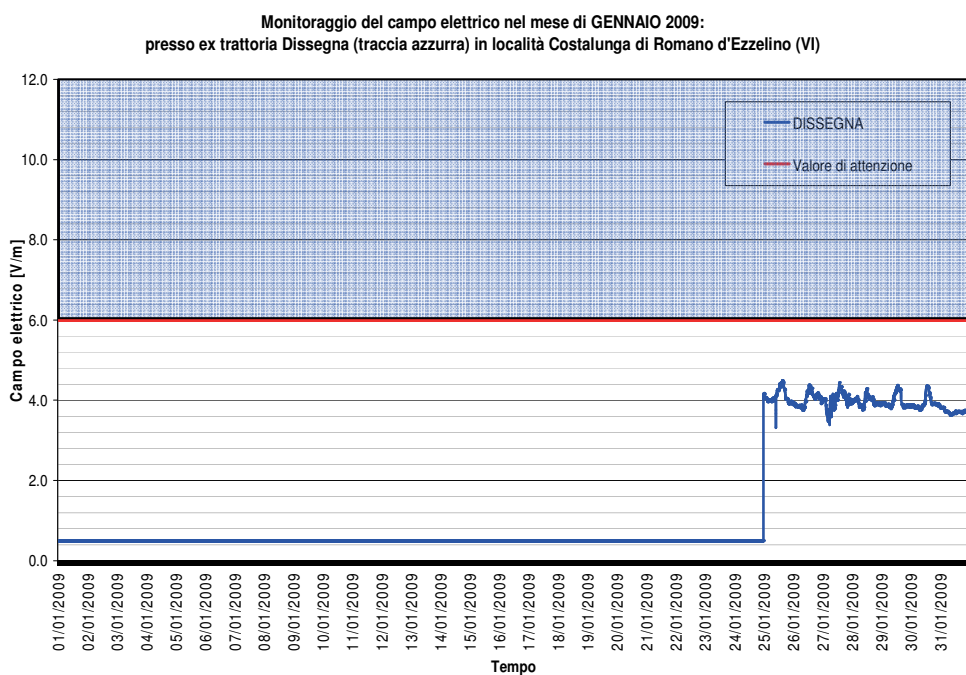


Grafico del monitoraggio

Campo elettrico: indicatori complessivi della campagna	
Valore medio	4.0
Valore massimo	4.5

N.B. fino al 25/01 dati non disponibili per malfunzionamento centralina



Monitoraggio dei Campi Elettromagnetici

Dipartimento Provinciale di VICENZA

Punto di misura: Loc. Costalunga – Romano d'Ezzelino

Campagna dal 01 febbraio 2009 al 28 febbraio 2009

Localizzazione: Primo piano - altezza sonda 1,5m dal suolo



Foto del punto di misura



Monitoraggio con centralina in località Costalunga sul terrazzo ex Trattoria Dissegna

Piantina


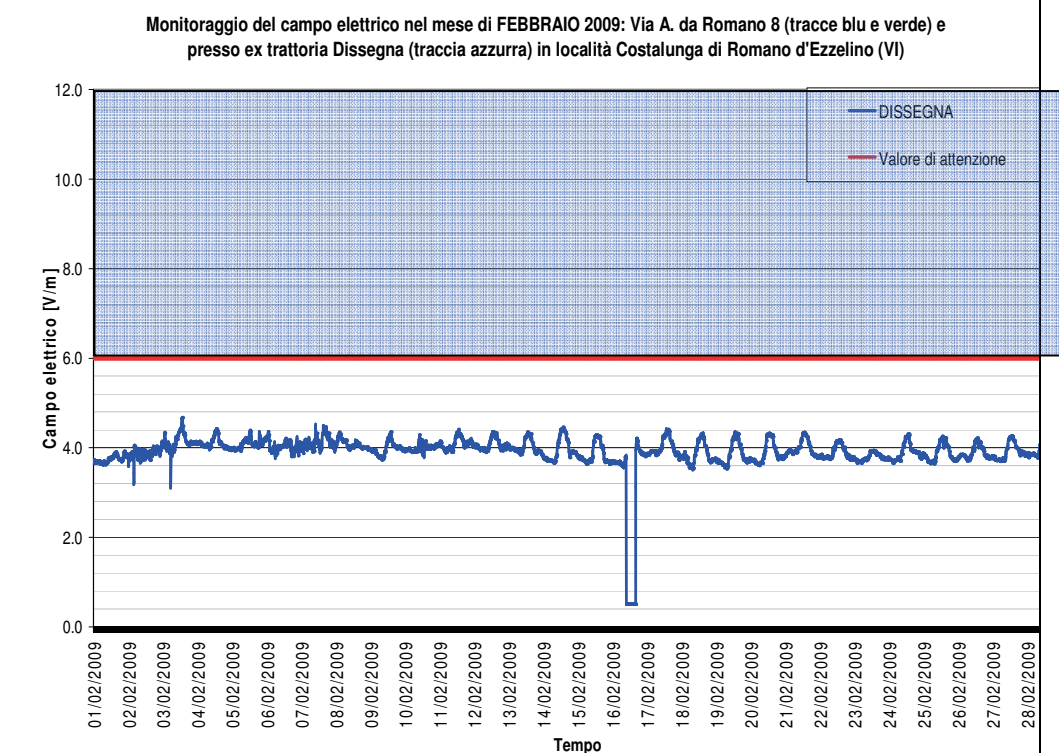


Grafico del monitoraggio

Campo elettrico: indicatori complessivi della campagna	
Valore medio	3.9
Valore massimo	4.7



Monitoraggio dei Campi Elettromagnetici

Dipartimento Provinciale di VICENZA

Punto di misura: Loc. Costalunga – Romano d'Ezzelino

Campagna dal 01 aprile 2009 al 30 aprile 2009

Localizzazione: Primo piano - altezza sonda 1,5m dal suolo

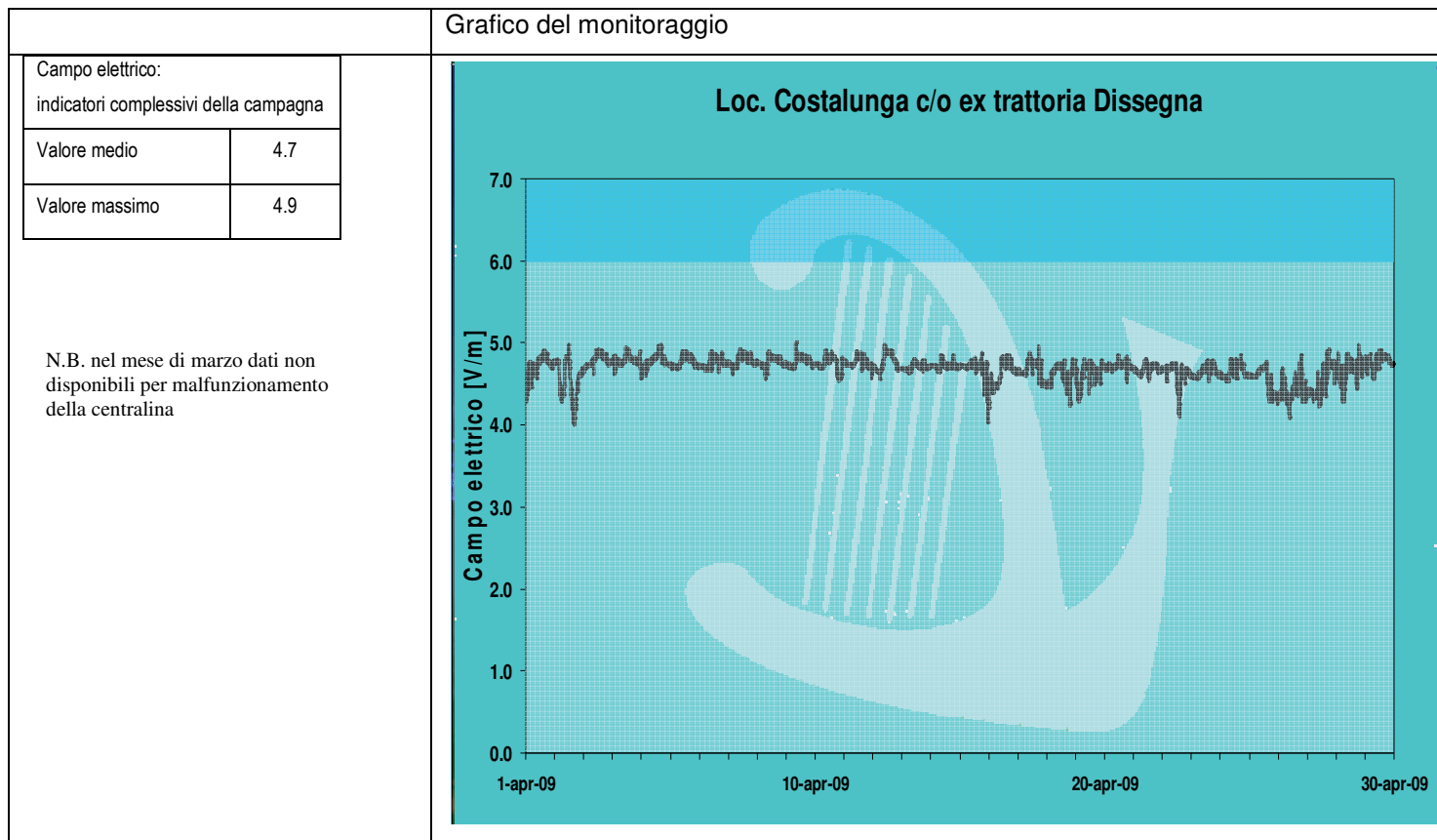



Foto del punto di misura



Monitoraggio con centralina in località Costalunga sul terrazzo ex Trattoria Dissegna

Piantina



Monitoraggio dei Campi Elettromagnetici

Dipartimento Provinciale di VICENZA

Punto di misura: Loc. Costalunga – Romano d'Ezzelino

Campagna dal 01 maggio 2009 al 31 maggio 2009

Localizzazione: Primo piano - altezza sonda 1,5m dal suolo

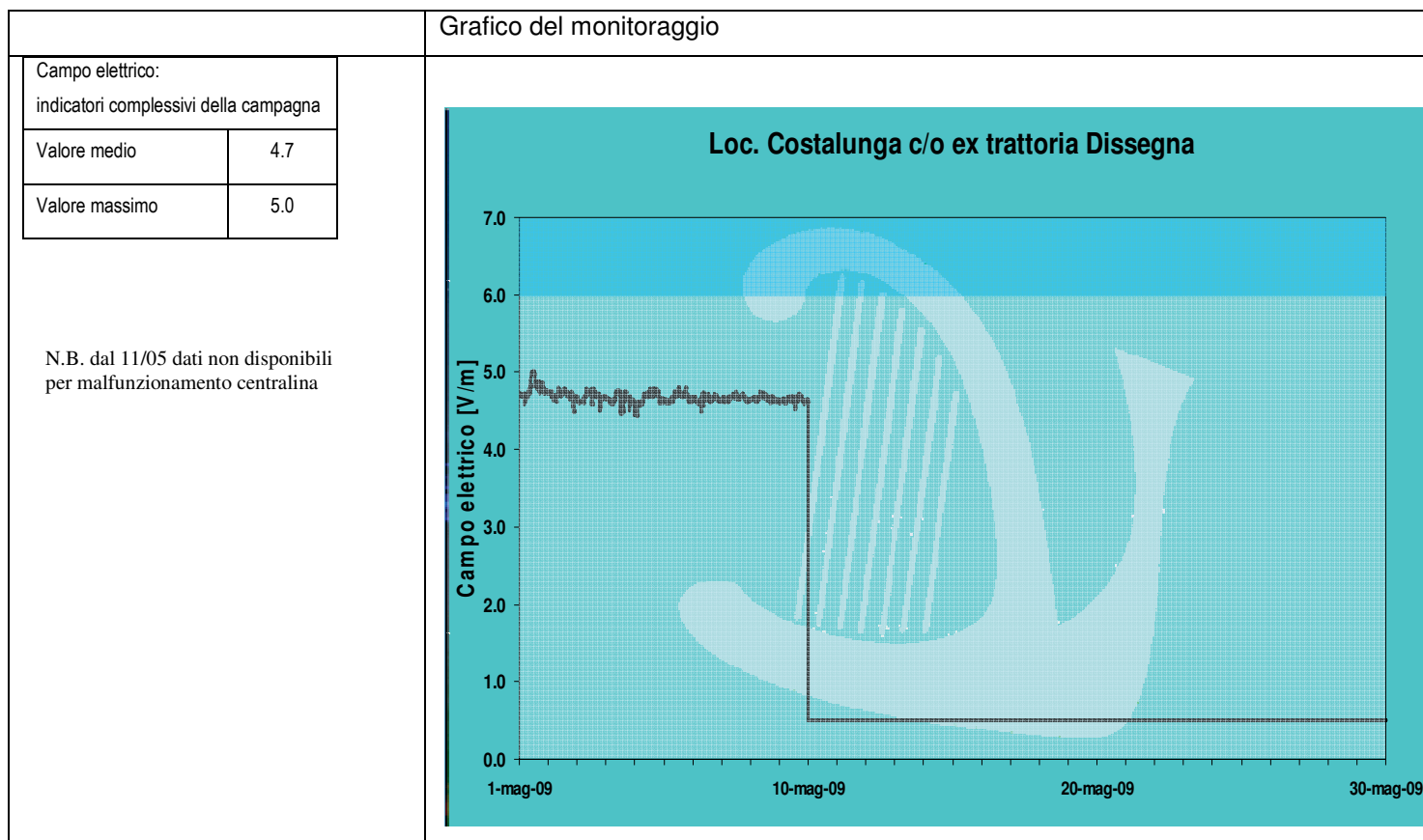



Foto del punto di misura



Monitoraggio con centralina in località Costalunga sul terrazzo ex Trattoria Dissegna

Piantina



Monitoraggio dei Campi Elettromagnetici

Dipartimento Provinciale di VICENZA

Punto di misura: Loc. Costalunga – Romano d'Ezzelino

Campagna dal 01 luglio 2009 al 31 luglio 2009

Localizzazione: Primo piano - altezza sonda 1,5m dal suolo

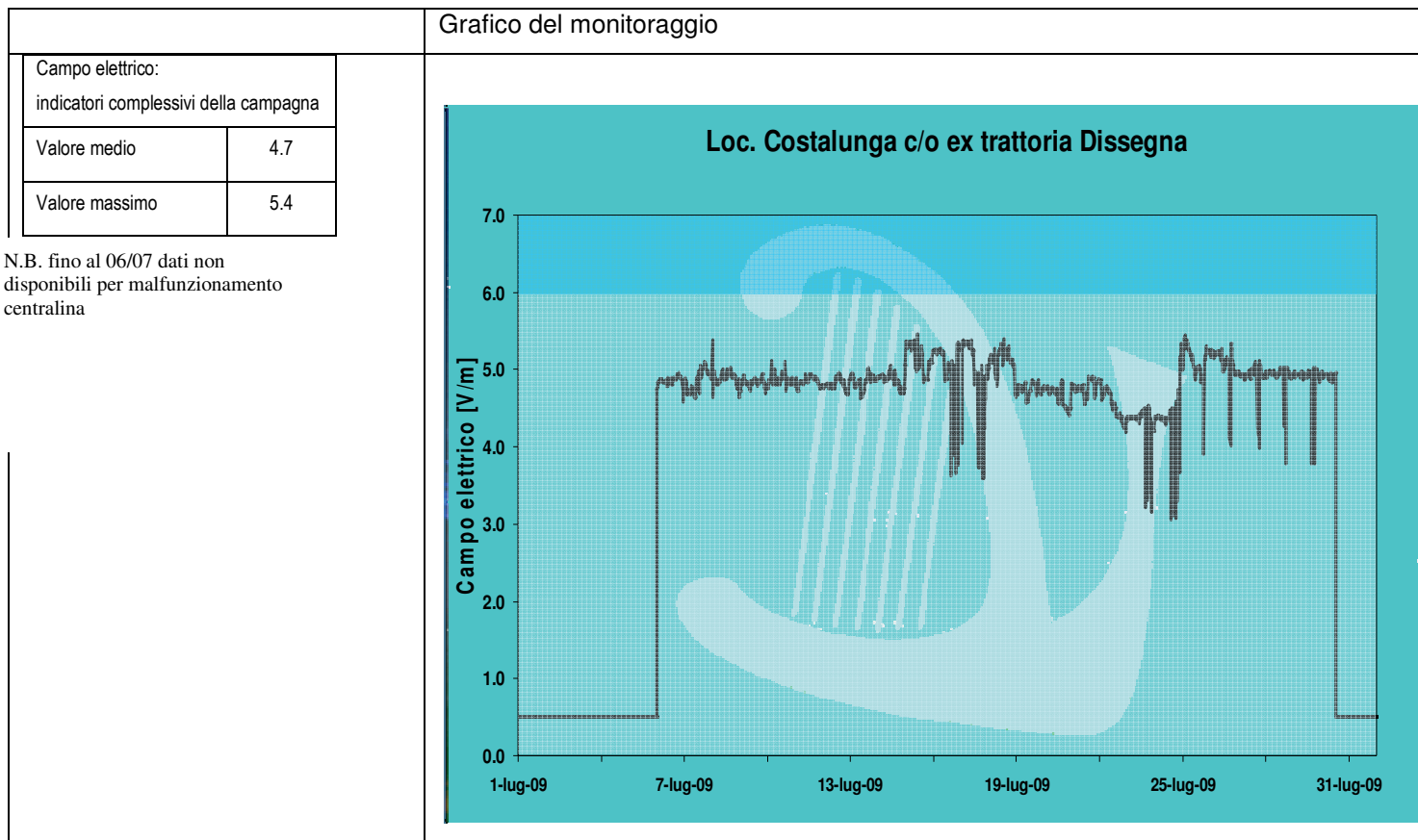



Foto del punto di misura



Monitoraggio con centralina in località Costalunga sul terrazzo ex Trattoria Dissegna

Piantina



Monitoraggio dei Campi Elettromagnetici

Dipartimento Provinciale di VICENZA

Punto di misura: Loc. Costalunga – Romano d'Ezzelino

Campagna dal 01 agosto 2009 al 31 agosto 2009

Localizzazione: Primo piano - altezza sonda 1,5m dal suolo

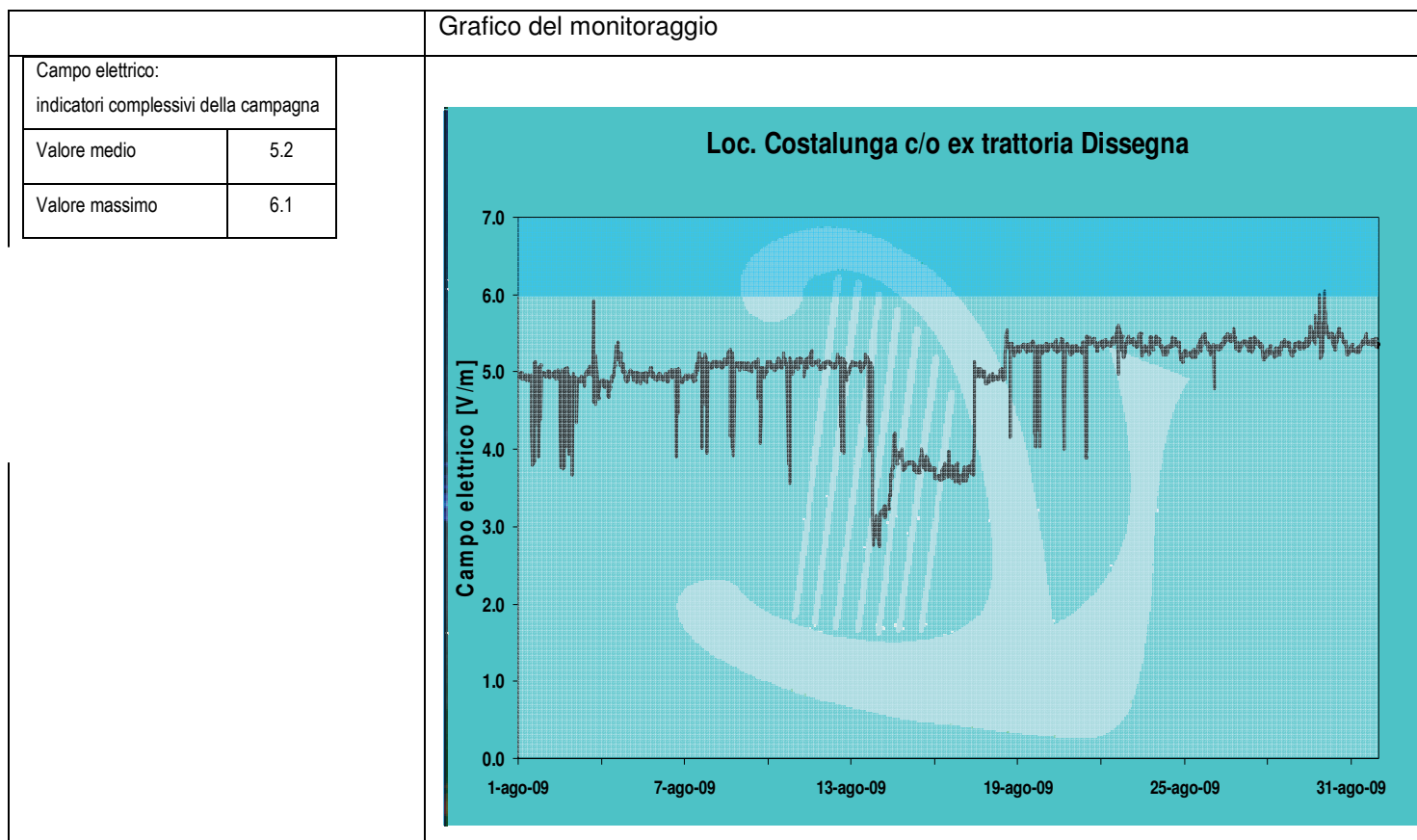



Foto del punto di misura



Monitoraggio con centralina in località Costalunga sul terrazzo ex Trattoria Dissegna

Piantina



Monitoraggio dei Campi Elettromagnetici

Dipartimento Provinciale di VICENZA

Punto di misura: Loc. Costalunga – Romano d'Ezzelino

Campagna dal 01 settembre 2009 al 30 settembre 2009

Localizzazione: Primo piano - altezza sonda 1,5m dal suolo



Foto del punto di misura



Monitoraggio con centralina in località Costalunga sul terrazzo ex Trattoria Dissegna

Piantina




Grafico del monitoraggio

Campo elettrico:
indicatori complessivi della campagna

Valore medio	5.3
Valore massimo	6.3

N.B. dal 01 ottobre 2009 al 31 dicembre 2009 dati non disponibili per malfunzionamento della centralina

